

Российская Федерация — Россия есть демократическое федеративное правовое государство с республиканской формой правления. Наименования Российская Федерация и Россия равнозначны.

(Конституция Российской Федерации, статья 1)



- МОСКВА Столица Российской Федерации
- Тула Столицы и центры субъектов Российской Федерации
- МИНСК Столицы зарубежных государств
- Котлас Прочие населённые пункты
- Границы
- — — государственные
- — — — — полярных владений Российской Федерации
- — — — — субъектов Российской Федерации

Площадь Российской Федерации 17,1 млн кв. км
 Протяжённость государственной границы —
 60,9 тыс. км, из них морских границ — 38,8
 км, сухопутных — 14,5 тыс. км, речных и озёр-
 ных — 7,6 тыс. км.

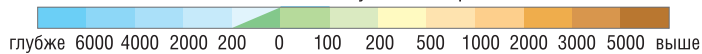


УСЛОВНЫЕ ОБОЗНАЧЕНИЯ

- 4509 Отметки высот над уровнем моря
- 3720 Отметки глубин
- * Вулканы
- Реки, пересыхающие реки
- Судоходные каналы
- Озёра пресные, солёные
- Болота
- Солончаки
- Пески
- Материковый лёд

(71,7) Длина дуги одного градуса параллели в километрах
 Длина одного градуса по меридиану всегда равна 111,3 км


Шкала высот и глубин в метрах



Российская Федерация состоит из республик, краев, областей, городов федерального значения, автономной области, автономных округов — равноправных **субъектов Российской Федерации**.
(Конституция Российской Федерации, статья 5)



ОФИЦИАЛЬНЫЕ ГОСУДАРСТВЕННЫЕ СИМВОЛЫ РОССИЙСКОЙ ФЕДЕРАЦИИ



Государственный флаг Российской Федерации

Государственный флаг Российской Федерации представляет собой прямоугольное полотнище, состоящее из трёх равно- великих горизонтальных полос: верхней — белого, средней — синего, нижней — красного цвета. Отношение ширины флага к его длине составляет 2:3.

(Федеральный конституционный закон Российской Федерации «О Государственном флаге Российской Федерации», статья 1).



Государственный герб Российской Федерации

Государственный герб Российской Федерации представляет собой четырёхугольный, с закруглёнными нижними углами, заострённый в оконечности красный геральдический щит с золотым двуглавым орлом, поднявшим вверх распущенные крылья. Орёл увенчан двумя малыми коронами и — над ними — одной большой короной, соединёнными лентой. В правой лапе орла — скипетр, в левой — держава. На груди орла, в красном щите, — серебряный всадник в синем плаще на серебряном коне, поражающий серебряным копьём чёрного опрокинутого навзничь и попранного конём дракона.

(Федеральный конституционный закон Российской Федерации «О Государственном гербе Российской Федерации», статья 1).



УСЛОВНЫЕ ОБОЗНАЧЕНИЯ

- МОСКВА Столица Российской Федерации
- Тула Столицы и центры субъектов Российской Федерации
- МИНСК Столицы зарубежных государств
- *Котлас* Прочие населенные пункты
- Границы
- — — государственные
- — — — — полярных владений Российской Федерации
- — — — — субъектов Российской Федерации

314,4 тыс. км² Площади субъектов Российской Федерации

Примечания. 1. Названия областей, одноименные с их центрами, на карте не подписаны. 2. Граница между Республикой Ингушетия и Чеченской Республикой на карте не показана. В соответствии с Законом Российской Федерации «Об образовании Ингушской Республики в составе Российской Федерации» от 4 июня 1992 г. для подготовки правовых и организационных мероприятий по государственно-территориальному разграничению установлен переходный период.

Цифрами на карте обозначены:

- 1 Ленинградская область
- 2 Новгородская область
- 3 Удмуртская Республика
- 4 Республика Марий Эл
- 5 Нижегородская область
- 6 Чувашская Республика — Чувашия
- 7 Республика Мордовия
- 8 Республика Татарстан (Татарстан)
- 9 Краснодарский край
- 10 Ставропольский край
- 11 Республика Калмыкия
- 12 Республика Адыгея (Адыгея)
- 13 Карачаево-Черкесская Республика
- 14 Кабардино-Балкарская Республика
- 15 Республика Северная Осетия — Алания
- 16 Республика Ингушетия
- 17 Чеченская Республика
- 18 Республика Дагестан
- 19 Республика Крым
- 20 Кемеровская область — Кузбасс
- 21 Еврейская автономная область
- I Германия
- II Молдавия
- III Абхазия
- IV Турция
- V Южная Осетия
- VI Азербайджан

Федеративное устройство Российской Федерации отражено на январь 2021 г.

ГЕРБЫ РЕСПУБЛИК



Республика Адыгея (Адыгея)
Столица — Майкоп



Республика Башкортостан
Столица — Уфа



Республика Дагестан
Столица — Махачкала



Республика Ингушетия
Столица — Магас



Кабардино-Балкарская Республика
Столица — Нальчик



Республика Калмыкия
Столица — Элиста



Карачаево-Черкесская Республика
Столица — Черкесск



Республика Карелия
Столица — Петрозаводск



Республика Коми
Столица — Сыктывкар



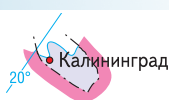
Республика Крым
Столица — Симферополь



Республика Марий Эл
Столица — Йошкар-Ола



Республика Мордовия
Столица — Саранск



Цифрами на карте обозначены

- 1 Республика Мордовия
- 2 Республика Марий Эл
- 3 Чувашская Республика — Чувашия
- 4 Удмуртская Республика
- 5 Республика Адыгея (Адыгея)
- 6 Карачаево-Черкесская Республика
- 7 Кабардино-Балкарская Республика
- 8 Республика Северная Осетия — Алания
- 9 Республика Ингушетия
- 10 Чеченская Республика



Республика Северная Осетия — Алания
Столица — Владикавказ



Республика Татарстан (Татарстан)
Столица — Казань



Удмуртская Республика
Столица — Ижевск



Чеченская Республика
Столица — Грозный



Чувашская Республика — Чувашия
Столица — Чебоксары



Примечания. 1. Названия областей, одноимённые с их центрами, на карте не подписаны. 2. Граница между Республикой Ингушетия и Чеченской Республикой на карте не показана. В соответствии с Законом Российской Федерации «Об образовании Ингушской Республики в составе Российской Федерации» от 4 июня 1992 г. для подготовки правовых и организационных мероприятий по государственному-территориальному разграничению установлен переходный период.

Герб — официальная эмблема рода (фамильный герб) или территории (города, государства). Большинство современных территориальных гербов Российской Федерации были утверждены в 1990-х годах. Некоторые современные гербы почти полностью повторяют исторические: Нижегородской области — Нижегородской губернии, Краснодарского края — Кубанской области. Есть гербы, символика которых посвящена событиям Великой Отечественной войны 1941–1945 годов (Брянская, Волгоградская области, город Севастополь). Изучением гербов занимается специальная историческая дисциплина — геральдика. Герб создаётся по определённым правилам.

Основу герба составляет щит. В основе гербов большинства областей и краёв Российской Федерации лежит так называемый французский щит — прямоугольник с нижней стороной в форме фигурной скобки. Основу гербов многих национальных республик составляет круг.

Золотой цвет щита символизирует знатность и могущество (герб Ярославской области), а в христианстве — веру, справедливость и милосердие (герб Кировской области, в основе которого герб Вятской губернии).