

ОГЛАВЛЕНИЕ



| | |
|---|-----|
| Глава 1 | |
| ЧЕМ БОГАТА РОССИЯ? | 6 |
| Глава 2 | |
| СИМВОЛЫ ГОСУДАРСТВА | 19 |
| Глава 3 | |
| НАРОДЫ ПОД ЕДИНОЙ КРЫШЕЙ | 27 |
| Глава 4 | |
| РЕЛИГИИ И ВЕРОИСПОВЕДАНИЯ | 119 |
| Глава 5 | |
| КТО УПРАВЛЯЕТ СТРАНОЙ? | 143 |
| Глава 6 | |
| КОНСТИТУЦИЯ РОССИИ И ЕЕ ЗАКОНЫ | 163 |
| Глава 7 | |
| БЕЗ КОПЕЙКИ РУБЛЯ НЕТ | 175 |
| Глава 8 | |
| УЧАТ В ШКОЛЕ И НЕ ТОЛЬКО | 180 |
| Глава 9 | |
| ВЕЛИКАЯ КУЛЬТУРА | 198 |
| Глава 10 | |
| РОССИЙСКИЙ КОСМОС | 211 |
| Глава 11 | |
| АРМИЯ И ФЛОТ | 218 |
| Глава 12 | |
| НАЦИОНАЛЬНЫЕ ПРАЗДНИКИ | 227 |

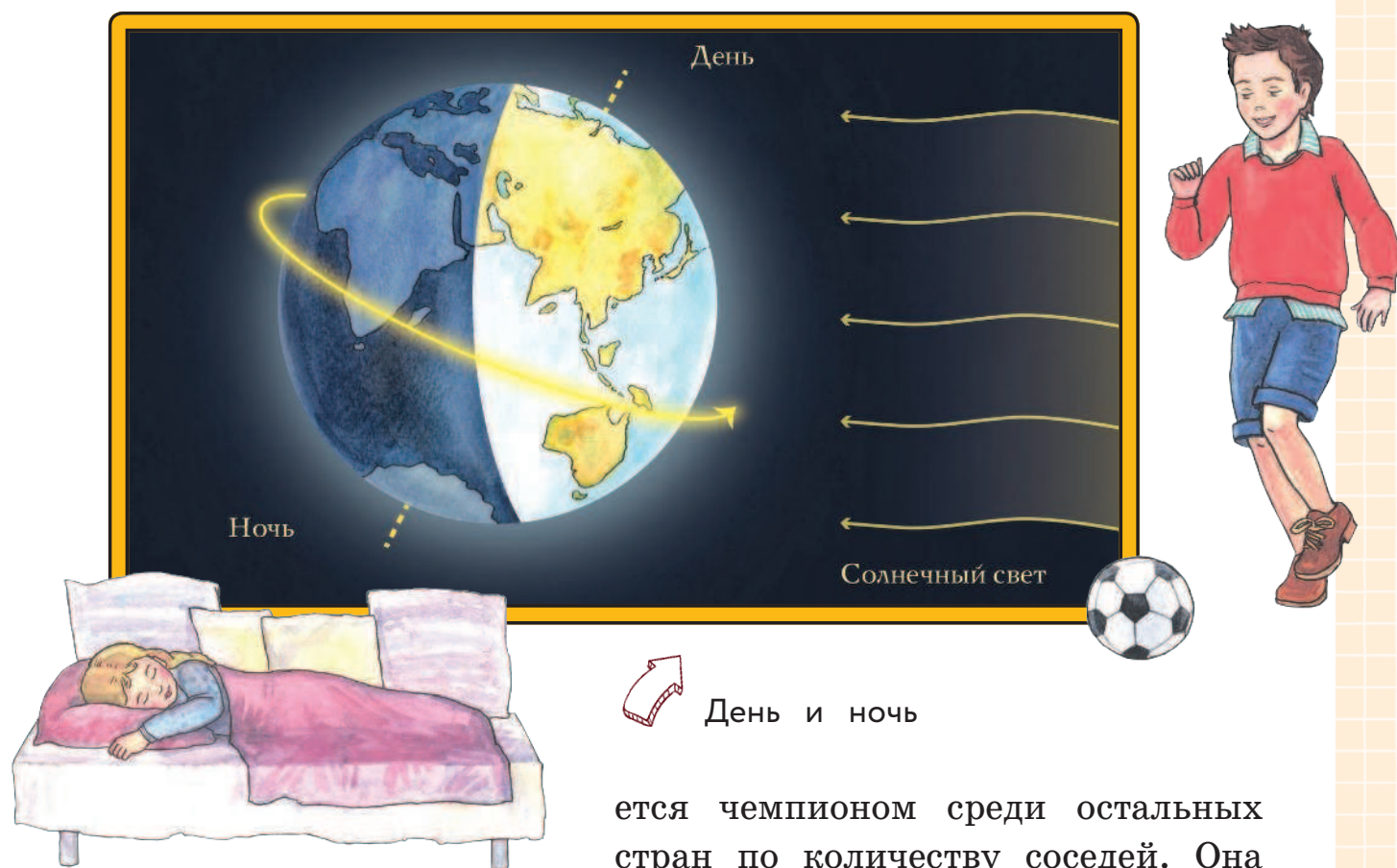


ГЛАВА 1 ЧЕМ БОГАТА РОССИЯ?



Россия – самая большая страна в мире, занимает 1/8 часть всей обитаемой суши! Она настолько велика, что находится сразу в двух частях света: Европе и Азии. Представь только себе, дорогой читатель, что земли России могли бы вместить в себя все страны Европы, и этого было бы мало: еще бы уместились Индия и Казахстан. Это 17,1 миллиона квадратных километров! И, конечно же, при такой колоссальной величине Россия явля-







↻ День и ночь

есть чемпионом среди остальных стран по количеству соседей. Она граничит с 18 государствами: Норвегией, Финляндией, Эстонией, Латвией, Литвой, Белоруссией, Украиной, Абхазией, Грузией, Южной Осетией, Азербайджаном, Казахстаном, Китаем, Монголией, Северной Кореей – на суше, а по воде – с Японией и США.

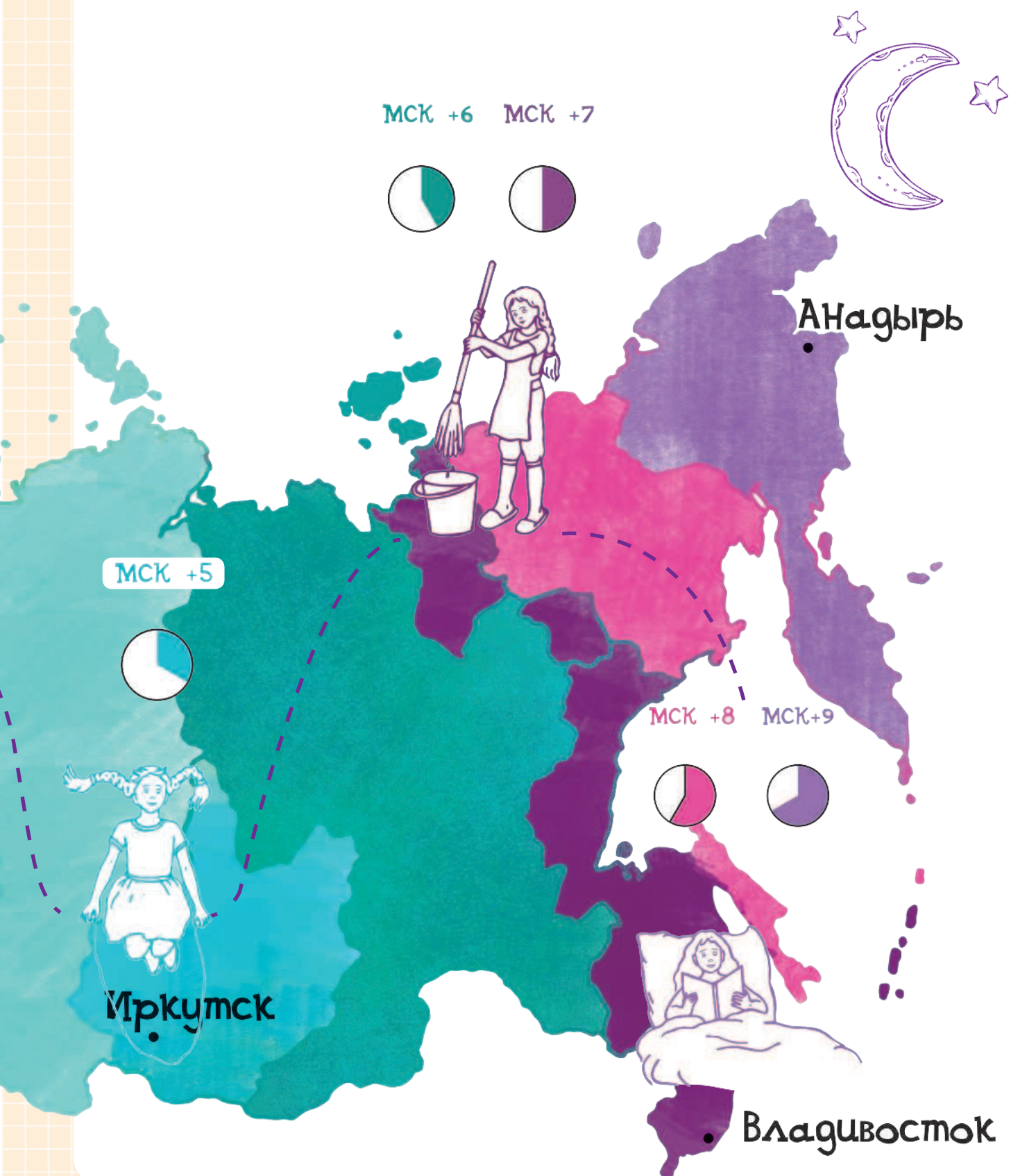
Удивительно то, что из-за больших расстояний между городами России Новый год в этой стране можно отмечать целых 11 раз! Это связано с часовыми поясами – то есть в разных уголках нашей страны отсчитывается разное время. Зачем же нужны эти часовые пояса, ведь намного проще было бы, если бы везде все было едино. Это невозможно из-за вращения Земли вокруг своей оси, и получается, что на одном конце планеты восходит солнце, а на другом уже заходит, поэтому нельзя установить для всех, скажем, 9 утра. Какое же утро у тех, у кого наступили сумерки? Всего часовых поясов 24, и их расположение учитывается, исходя из Всемирного координирования времени (UTC). В России же был принят термин «часовая зона».

ЧАСОВЫЕ ЗОНЫ РОССИИ

Россия настолько огромна, что охватывает 11 часовых зон. Если в Москве полдень, то в Калининградской области – 11 утра, в Саратове – 13.00, в Екатеринбурге – 14.00, в Омске – 15.00, в Красноярске – 16.00, в Иркутске – 17.00, в Якутске – 18.00, во Владивостоке – 19.00, в Магадане – 20.00, а в Анадыре уже 9 вечера, пора и спать ложиться.



Обширные просторы России могут похвастаться не только количеством часовых поясов, но и большим разнообразием природных зон (есть все, кроме тропической) и типами климатов.






Времена года

Большая часть страны находится в зоне умеренного климата, при котором заметно, как сменяют друг друга четыре времени года: **весна, лето, осень и зима.**

Правда, есть и значительные отличия. Например, в европейской части России умеренно континентальный вид климата с теплым летом и морозной снежной зимой. Здесь полоса смешанных и широколиственных лесов, растут береза, дуб, клен, ясень, орешник, ива, осина, лиственница, сосна, ель. Россия обладает крупнейшим в мире запасом леса! В таком разнообразном древесном царстве живет немало зверей: и кабаны, и лисы, и зайцы, и лоси, и белки, а также большое количество птиц. Съедобных грибов в середине лета – начале осени видимо-невидимо.




А вот на западе Сибири и Южном Урале – **континентальный климат**. Здесь лето жарче, а зима холоднее, чем при умеренно-континентальном климате. На этой территории протянулась лесостепная зона с лесами и луговыми степями, дуют сильные ветры.

А вот в Якутии, Южной Сибири и Забайкалье условия еще суровей, там царит **резко континентальный климат**, при котором осадков совсем мало, в том числе и снега зимой. Поэтому здесь постоянное обледенение земли и большие перепады температур. И могут быть даже такие рекорды, как в Якутии, когда температура -72 градуса. Это таежные края, где вольготно себя чувствуют хвойные деревья, а также растет сибирский кедр с очень полезными орехами. Здесь издавна водился пушной зверь, в том числе соболь, песец, горноста́й, ондатра и другие. В реках и озерах Сибири большое количество разных видов рыбы, а в лесах поют многочисленные пернатые. Однако и насекомым в тайге – рай, что делает пребывание человека тут весьма некомфортным. Это связано с изобилием болотистой местности, которая, между тем, богата ягодами.



Леса России 

Горноста́й 



Красная книга – это список редких растений, грибов, животных и птиц, которые могут исчезнуть. Существуют международные, национальные и региональные Красные книги. Цель их одна – сохранить флору и фауну страны и планеты. Браконьеров – тех, кто нарушает эти правила, – ждет штраф.



Красная книга РФ




Для немалых территорий Дальнего Востока России характерен **муссонный климат умеренного пояса**. Здесь, наоборот, повышенная влажность из-за близости морей и северной части Тихого океана, нередки наводнения, дуют сильные ветры. Это рыбный край, где обитают уникальные виды морских существ. Есть тут и редкие представители царства зверей, как, например, амурский тигр и пятнистый олень.

Россия – северная страна, и часть ее земель, расположенных за полярным кругом, сковывает **субарктический и арктический климат**. В этих краях протянулась узкая полоса лесотундры с очень коротким летом и снежной зимой, растут ели, лиственницы и березы. Здесь обитают олени, белые медведи, совы, лисы, песцы, лемминги. В тундре, что протянулась вдоль всего побережья морей Северного Ледовитого океана, солнце никогда не прогревает землю до конца. Здесь преобладают мхи и лишайники, а также редкие кустарники, карликовая береза, полярная ива, ледяной лютик, совсем немного брусники и водяники. Зато для птиц – раздолье, на ледниках собираются целые «птичьи базары» из гаг, чаек, кайр и других. Для островов Северного Ледовитого



Арктика

Белый медведь



океана характерны **арктические пустыни**, где лишь вечная мерзлота под ногами.

На огромных просторах России есть и поистине райские теплые места. В частности, на юге страны, на Дону, в Поволжье, на Черном море, в **Крыму умеренный климат** меняется на **субтропиче-**



Крым



ский, ветреная беснежная дождливая зима сменяет жаркое засушливое лето. Здесь прекрасные почвы, много фруктов, овощей, злаков, кукурузы, подсолнечника. Животный и растительный мир богат, а на Черном и Азовском море протянулись великолепные курорты.

Каспийское море



Каспийское море – самое большое озеро на планете, по берегам которого находятся сразу пять стран: Россия, Казахстан, Иран, Азербайджан, Туркменистан. Его окрестности – это полупустыни и пустыни со множеством ящериц и змей, верблюдами, грызунами. Здесь жаркое засушливое лето и холодная зима. Растительности мало, в основном полынь, перекати-поле и колючие кустарники.

Без преувеличения, можно назвать Россию водной страной. **3 океана, 13 морей, 120 тысяч рек, 2 миллиона озер, большие территории болот, водохранилища** – все богатства этих ресурсов принадлежат нашему государству. Более того, именно России



Озеро Селигер

принадлежат крупнейшие в мире запасы пресной воды. Правда, они в замороженном виде в Арктике; а также в Сибири находится самое глубокое пресное озеро на всей планете – Байкал.

Самыми большими и полноводными реками в России являются Обь, Енисей, Лена, Амур, Иртыш, Волга, Нижняя Тунгуска, Вилюй, Колыма, Урал, Дон, Индигирка, Печора, Ока. И они



Волга

