



ДОПОЛНИ КАРТУ РОССИИ*: НАКЛЕЙ ПОДХОДЯЩИЕ ИЗОБРАЖЕНИЯ

Материк, на котором расположена Россия, называется Евразия. В этом слове соединились «Европа» и «Азия». Граница между этими частями света проходит по Уральским горам.

Наклей на Урал «пограничный» знак.

Возле озера Виви в Красноярском крае находится географический центр России.

Найди его и отметь знаком.

Через всю Россию проложена Транссибирская железная дорога. Поезд от Москвы до Владивостока идёт целую неделю.

Добавь к вагонам локомотив.

В морях Северного Ледовитого океана живут белухи — белые зубатые киты. А ещё — разные виды рыб.

Засели холодные моря на карте.

Пятнадцать городов России называются миллионниками. В каждом из них живёт больше миллиона человек.

Найди наклейки с символами городов-миллионников и наклей их рядом с городами на карте.

* **Примечание для родителей.** Обратите внимание: в книге карты в конической проекции, характерной для школьных карт России. Взаиморасположение некоторых объектов может несколько отличаться от карт в проекции Меркатора, использующихся в большинстве геоинформационных сервисов. Подробнее о проекциях и картах — в книге «Человек познает мир. История географических карт».

ЛЕДОВИТЫЙ ОКЕАН



Чукотское море

Берингово море

Восточно-Сибирское море

Море Лаптевых



СИБИРЬ

ДАЛЬНИЙ ВОСТОК

Магадан

Петропавловск-Камчатский

Лена

Якутск

Охотское море



Курильские О-ва

Саяны

Байкал

Иркутск

Хабаровск

О. Сахалин

Южно-Сахалинск

Япония

Владивосток

Японское море

КНДР


З

Южная Корея

С

Ю

В



Сибирь и Дальний Восток мало заселены людьми. Зато они остаются «зелёными лёгкими» планеты.

Наклей в тайгу растения и животных.

На берегах Оби добывают нефть и газ для всего мира.

Добавь на карту нефтяные и газовые вышки.

СЕВЕРНАЯ ЗЕМЛЯ

СЕВЕРНЫЙ ЛЕДОВИТЫЙ ОКЕАН

МОРЕ ЛАПТЕВЫХ

НОВОСИБИРСКИЕ ОСТРОВА

ВОСТОЧНО-СИБИРСКОЕ МОРЕ

О. ВРАНГЕЛЯ



БЕРИНГОВО МОРЕ

АНАДЫРЬ

КОЛЫМА

ПОЛЯРНЫЙ КРУГ

ЛЕНА



ЯКУТСК

ЛЕНА



ОХОТСК

МАГАДАН

КОМАНДОРСКИЕ ОСТРОВА



ОХОТСКОЕ МОРЕ

ПЕТРОПАВЛОВСКО-КАМЧАТСКИЙ

О. САХАЛИН

БЛАГОВЕЩЕНСК

КОМСОМОЛЬСК-НА-АМУРЕ

ХАБАРОВСК

ЮЖНО-САХАЛИНСК

КУРИЛЬСКИЕ ОСТРОВА

МОНГОЛИЯ

КИТАЙ

ДАЛЬНИЙ ВОСТОК

ВЛАДИВОСТОК

НАХОДКА

ЯПОНСКОЕ МОРЕ

ЯПОНИЯ

КНДР

40°



Камчатский полуостров очень непохож на остальные регионы России. Иногда Камчатку называют «другой планетой». Здесь извергаются вулканы, из-под земли бьют гейзеры — горячие источники. В тёплых ручьях любят купаться медведи.



Наклей медведей на Камчатку.

Десять часов — такова разница во времени между самыми восточными и самыми западными регионами России. Жители Дальнего Востока первыми в России встречают утро. Когда у первоклассников на Сахалине заканчивается последний урок, петербургские школьники ещё крепко спят.

ЮЖНО-САХАЛИНСК


САНКТ-ПЕТЕРБУРГ



Рядом с городом Благовещенском находится единственное в России «кладбище динозавров». Это огромный участок земли, где покоятся древние кости. Стада динозавров бродили здесь больше шестидесяти пяти миллионов лет назад.



Рассели динозавров по Дальнему Востоку. Создай динозавра из наклеек и дай ему имя.



Сегодня на Дальнем Востоке обитают тысячи видов животных. Многие из них — медведей, лис, зайцев — можно встретить во всех регионах России. А вот леопард живёт только здесь. Двести лет назад люди боялись леопардов — ведь их было очень много. А сейчас осталось всего около сотни особей! Представляешь — всего сто зверей на миллионы человек... Чтобы помочь леопардам выжить, для них создали специальный заповедник «Земля леопарда».



Найди на рисунке главных животных Дальнего Востока — они спрятались на карте среди деревьев.

Через миллионы лет после того, как вымерли динозавры, здесь жили мамонты. Их шерсть была чёрного, серого и даже белого цвета! В Якутске есть Музей мамонта. Сегодня учёные пытаются оживить этих вымерших животных.



Наклей разноцветных мамонтов вокруг Якутска.



Якутия — самый большой регион России. Он занимает пятую часть территории страны. Здесь находятся самые большие в мире запасы алмазов. По легенде, их рассыпал над Якутией бог, обморозивший руку. Добывают алмазы в огромных карьерах. Их глубина больше высоты стоэтажного дома.


Алмаз — самый твёрдый минерал на свете. Поэтому его используют для всевозможных резцов, ножей, свёрл. Огранённый алмаз называется бриллиант, и это одно из самых красивых и драгоценных украшений в мире.



Придумай своё алмазное украшение из наклеек.

В 2012 году был построен вантовый мост, соединивший Владивосток с островом Русский. Его длина — почти два километра! Пешком ты бы переходил его целый час. Это один из самых высоких мостов в мире, под ним могут проплывать океанские корабли. Изображение Русского моста размещено на купюре в две тысячи рублей.


Собери мост из деталей и наклей корабли, которые под ним проходят.




Многие столетия на берегах Тихого и Северного Ледовитого океанов живут самые разные народы: чукчи, эскимосы, алеуты, ительмены, коряки, нивхи, удэгейцы, эвенки, юкагиры. У каждого коренного народа — свой язык, свой национальный костюм, тип жилища, свои сказки, песни и традиции.



Загляни в дома дальневосточных народов с помощью наклеек.



Юрта



Ураса



Балаган



Иглу



Чум

Вдоль правого берега реки Лены на сорок километров тянутся высоченные скалы — Ленские столбы. Одним они напоминают стены огромного средневекового замка, другим — клыки подземного дракона. А якуты рассказывают, что эти скалы — окаменевшие влюблённые, заколдованные злым драконом. Зимой, когда в Якутии бывает минус сорок градусов, по замёрзшей Лене приезжают туристы полюбоваться каменным чудом. А раньше сюда могли приходиться только якутские шаманы, чтобы разговаривать с окаменевшими духами.



Наклей шамана у Ленских столбов на карте Дальнего Востока (с. 4).



БАРЕНЦЕВО
МОРЕ

КАРСКОЕ МОРЕ

МОРЕ ЛАПТЕВЫХ

СЕВЕРНАЯ ЗЕМЛЯ

НОВОСИБИРСКИЕ ОСТРОВА

УРАЛ

ПОЛЯРНЫЙ КРУГ

ДАЛЬНИЙ
ВОСТОК

ЕНИСЕЙ

АНГАРА

ЛЕНА

ОБЬ

ВАСЮГАНСКИЕ
БОЛОТА

ОМСК

ТОМСК

КЕМЕРОВО

КРАСНОЯРСК

НОВОСИБИРСК

НОВОКУЗНЕЦК

БАРНАУЛ

САЯНЫ

ИРКУТСК

БАЙКАЛ

ЧИТА

УЛАН-УДЭ

ОБЬ

АЛТАЙ

КИТАЙ


МОНГОЛИЯ

СИБИРЬ



В Сибири живут представители самых разных народов. Они говорят на собственных языках и сохраняют свои культурные традиции.

Например, многие сибирские народы владеют особой техникой горлового пения. Его можно услышать в сопровождении игила — народного инструмента, похожего на скрипку. Подобную музыку часто используют шаманы — посредники между людьми и духами.



Некоторые верят, что в тайге живёт йети (снежный человек) — легендарный получеловек-полузверь, покрытый шерстью. Найдёшь его?

Найди на карте шаманов, музыканта с игилом, исполнителя горлового пения и семью оленеводов. Наклей рядом со снежным человеком всё его большое семейство.

В Сибири раскинулось самое большое болото в мире — Васюганское. Многие считают, что болота надо уничтожать, ведь людям от них один вред. Однако это не так. Болота, помимо неудобств, приносят огромную пользу! Они — такие же «лёгкие планеты», как и леса: болота уменьшают количество углекислого газа в воздухе. На болотах обитают лоси, олени, соболи, норки, миллионы лягушек и тучи комаров. Там растут клюква, голубика, морошка и грибы.

Помоги грибникам: наклей у Васюганских болот грибы и ягоды. Не забудь и про животных!



На мощных сибирских реках — Оби, Енисее, Ангаре — построены огромные плотины гидроэлектростанций (ГЭС). Они перегораживают реку, и энергия падающей воды с помощью специальных механизмов превращается в электричество.

Размести на Енисее Красноярскую ГЭС.

Сибирский Байкал — самое древнее и самое глубокое озеро в мире, крупнейшее хранилище пресной воды. В него впадают десятки мелких рек и ручьёв, а вытекает только могучая Ангара.

Байкальская вода необычайно прозрачна. Поэтому зимой через трёхметровый лёд можно разглядеть водоросли на дне. Здесь водится огромное количество

разных рыб и только одно животное — байкальская нерпа. А ещё в Байкале живёт удивительное беспозвоночное существо — губка. С виду она напоминает коралл.

Губки живут здесь уже три миллиона лет. Именно им байкальская вода обязана своей чистотой: губки «работают» фильтром, пропуская воду через себя.



Засели Байкал: на дне — губки и глубоководные рыбы голомянки, выше — байкальский осётр и омуль, на берегу — нерпа.




В древности в Сибири жили первобытные люди. В алтайской Денисовой пещере найдены остатки костей уникального «денисовского человека» — одного из предков современных людей. А в долине реки Елангаш сохранилось множество

петроглифов — изображений, высеченных на камнях. Их когда-то оставили первобытные люди.

 **Придумай из древних петроглифов историю-комикс и наклейте её на «камень».**

Многие думают, что главным деревом России является берёза. Это не так. Ботаники всего мира давно уже признали символом России сибирскую лиственницу. Это удивительное хвойное дерево, которое на зиму сбрасывает иголки. В сибирской тайге есть лиственницы старше семисот лет. Эти деревья — самые распространённые не только в России,

но и на всей Земле. Они способны переносить температуру минус семьдесят градусов. Древесина лиственницы очень прочна и долговечна. По легенде даже фундаменты домов в Венеции сделаны из сибирской лиственницы! А ведь они стоят в воде уже не одну сотню лет.

 **Добавь к каждому хвойному дереву ветку с шишкой.**



Сосна



Кедровая сосна



Ель




Лиственница

Холодная и снежная Сибирь — отличное место для зимних видов спорта. Возле крупных городов работают горнолыжные спуски. Есть в Сибири и трассы для биатлонистов — «стреляющих лыжников». Какие ещё зимние виды спорта ты знаешь?

 **Дополни спортсменов наклейками.**




Биатлон



Бобслей

Скейтон



Хоккей



Конькобежный спорт

Кёрлинг