



# Содержание

## Введение .....5

### Маршрут 1

## Челябинская область, суровая и мистическая .....7

Челябинская область — душа и суть Урала

### Маршрут 2

## Республика Алтай и Алтайский край .....13

Место силы, или Русский Тибет

### Маршрут 3

## Калининградская область .....21

Европейский акцент

### Маршрут 4

## Архангельская область .....29

Самый Русский Север

### Маршрут 5

## Карелия .....37

Песни Калевалы

### Маршрут 6

## Астраханская область, Калмыкия, Дагестан .....45

Вокруг да около Прикаспия

### Маршрут 7

## Ленинградская область .....53

Не только Санкт-Петербург

### Маршрут 8


## Подмосковье .....59

Тихий мир Подмосковья

### Маршрут 9

## Воронежская область .....67

Сокровища Воронежского края



### Маршрут 10

## Тверская область .....73

Как в старой сказке

### Маршрут 11

## Кемеровская область .....79

Мир шахт и гор

### Маршрут 12

## Тульская область .....85

Сюда заманивают пряником

### Маршрут 13

## Золотое кольцо .....91

История Золотого кольца  
началась с Суздаля

### Маршрут 14

## Красноярский край .....99

Площадь четырех Франций

### Маршрут 15

## Якутия .....105

Алмаз страны



Маршрут 16

**Приморский  
и Хабаровский края** ..... 111  
Где-то на краю света

Маршрут 17

**Нестандартный  
Краснодарский край** ..... 119  
Самые северные субтропики в мире

Маршрут 18

**Вологодская область** ..... 125  
Сплетая нитки и кружева

Маршрут 19

**Нижегородская область** ..... 131  
Русь изначальная

Маршрут 20

**Камчатка** ..... 139  
Жизнь на вулкане

Маршрут 21

**Ставропольский край** ..... 145  
По следам Лермонтова  
и Остапа Бендера

Маршрут 22

**Северная Осетия,  
Кабардино-Балкария,  
Карачаево-Черкесия** ..... 151  
Северный Кавказ

Маршрут 23

**Тыва и Хакасия** ..... 159  
Саянское кольцо

Маршрут 24

**Чувашия и Марий Эл** ..... 167  
Заповедное Поволжье


Маршрут 25

**Иркутская область** ..... 175  
Холодно и увлекательно одновременно

Маршрут 26

**Забайкальский край  
и Бурятия** ..... 183  
По диким степям Забайкалья

**Заключение** ..... 190



# Введение

В путешествиях всегда есть что-то волшебное: уезжаешь одним человеком, а возвращаешься порой совсем другим. Вот почему миллионы людей бросают судьбе вызов и следуют за музой дальних странствий, покоряя Амазонку, Азию и Гималаи. Но своя страна нередко таит в себе не меньше загадок, чем расположенная в другом полушарии. И это определенно можно сказать про Россию. Так уж вышло, что многие наши соотечественники знают о своей родине довольно мало...

Россия — это множество регионов, три климатических пояса и 11 часовых зон. За этими словами скрываются захватывающие истории, шедевры природы и архитектуры. За сколько дней можно объехать страну с запада на восток, сказать трудно: мнения путешественников расходятся. Очевидно одно: даже целой жизни вряд ли хватит, чтобы посетить все уголки. По России совершенно необходимо отпра-



виться в путешествие. На юге нас встретят субтропики и самый северный чай в мире, на западе страны стоят рыцарские замки, на севере можно пройти по го-

родам, построенным в ледниках, а восток — он и есть восток.

Не пытайтесь объять необъятное, мы описываем здесь лишь 26 возможных маршрутов из великого множества. Рассказываем о самых популярных (Золотое кольцо, Карелия) и самых необычных из них и раскрываем интересные детали о, казалось бы, давно исхоженных вдоль и поперек местах, таких, например, как Краснодарский край и Ленинградская область.

Мы заглянем на отдаленные острова и в селения малочисленных народов, покатаемся на лыжах и полетаем на вертолете, пройдемся по самым разноплановым музеям. Каждый маршрут сопровождается картой, информацией для туристов и фотографиями.

И помните, что в России не так важно, куда мы попадем в конце пути. Важнее, какие нам встретятся приключения по дороге.





Озеро Зюраткуль в Челябинской области  
является самым высокогорным на Урале



## Маршрут 1

# Челябинская область, суровая и мистическая

## Челябинская область — душа и суть Урала

Челябинская область крепко срослась со своим эпитетом: она суровая. Промышленность здесь в основном тяжелая, а почва в зимние месяцы промерзает до 260 сантиметров в глубину.

Но каким еще может быть Урал, пусть и Южный? Этот регион удивителен с точки зрения географии: именно здесь встречаются Азия с Европой. Граница скорее условная, но все же Миасс и Троицк находятся в Азии, а Сатка и Златоуст — в Европе. А вот Магнитогорск расположен одновременно в двух

частях света! Только вам решать, чего больше в Челябинской области — азиатского или европейского. Для этого нужно по ней поехать.

Это путешествие удивит вас загадками самых мистических городов страны, погрузит в историю зарождения русской металлургии, даст возможность полюбоваться

уникальной красотой Уральских гор с их несметными природными богатствами.

По пути нас ждут областной центр Челябинск, город оружейников Златоуст, горный Миасс, аномальный Кыштым, рабочий Магнитогорск, древний Аркаим и волшебный Зюраткуль.

## Маршрут 1

### Информация для туристов

**Маршрут:** Челябинск — Златоуст — Миасс — Кыштым — Магнитогорск — Аркаим — Зюраткуль.

**Расстояние:** 1200 км.

**Ориентировочное время:**  
11 дней (в одну сторону).

**Лучшее время для поездки:**  
конец лета и зима.

**Как добраться:** в Челябинск можно попасть из Москвы, Екатеринбурга, Уфы или Оренбурга на самолете. На автомобиле добираться по трассе М-7. Расстояние от Москвы до Челябинска составляет 1788 километров. Также можно доехать на автобусе или поезде, но это дольше.

### 1 Челябинск

Самый суровый город страны прославился на весь мир в тот день, когда здесь приземлился метеорит. Так промышленный центр Урала стал превращаться в туристический.

Возможно, до падения метеорита в городе не было того самого бренда, который бы постоянно привлекал путешественников. Однако событийный туризм здесь развивался давно.

Так, весной проводится Pro Rider Show — фестиваль экстремальных видов спорта. В начале лета здесь встречаются азиатские и европейские традиции: в Челябинске

отмечают колоритный сабантуй с конкурсом на лучшую юрту и народными играми.

А что делать тем, кто приехал в день без фестивалей? Посетить Челябинский Арбат (он же улица Кирова) с его книжными развалами и скульптурами: профессиональный нищий, погонщик верблюдов, Левша, который совсем не похож на тульского. А еще есть Нулевой километр, ледовая арена «Трактор», старинная водонапорная башня, купеческие дома и храмы.

Обязательно нужно навестись и в Государственный исторический музей Южного Урала. Здесь находится тот самый метеорит. Его основной частью (фрагмент весом

около 500 кг) можно полюбоваться в зале природы и древней истории. В 2014 году от него был отпилен и украден кусок весом в 2,5 кг. Еще один осколок метеорита можно увидеть в Челябинском железнодорожном музее.

Интересно будет и ползать по скалам Изумрудного карьера в южной части Челябинска. Когда-то здесь добывали гранит, но сегодня это неглубокое озеро с необычной бирюзовой водой. А полюбоваться панорамой всего города можно на смотровой площадке «Челябинск-Сити».

### 2 Златоуст


Свое поэтичное название город на реке Ай получил в честь святого Иоанна Златоуста. Говорят, образ богослова был фамильной иконой основателей Златоустовского железоделательного завода. С середины XVIII века в этом городе жили и работали лучшие на Урале оружейные мастера и граверы.

Местные жители сохранили традиции, потому знакомство с городом лучше начинать с фабрики «Оружейник», которая выпускает по старинным образцам подарочные ножи и гравюры. Здесь знакомят с историей создания холодного оружия и особенностями его производства в наше время. Отдельный бонус экскурсии — мастер-класс по метанию ножей.

Башня-колокольня Иоанна Златоуста — еще один символ города. Поблизости находится волшебный парк Бажова.

Окрестности Златоуста не менее хороши, чем сам город. Так, национальный парк «Таганай» именуют Уральской Швейцарией. Это красивые горные хребты и уникальные экосистемы: реликтовые ельники, альпийские луга, горная тундра. Попасть на них можно по тропе «Весь Таганай за 600 шагов».

▼ Панорама вечернего Челябинска





▲ Волшебный парк Бажова — один из символов Златоуста

На тот же парк можно полюбоваться с Александровской сопки — одной из вершин водораздельного хребта Уралтау, где проходит граница между Азией и Европой. Ехать сюда нужно с теплой одеждой в рюкзаке: даже летом горный климат может преподнести сюрпризы.

### 3 Миасс

Миасс — это золотые самородки, медь, автомобили «Урал» и сокровища Ильменских гор. Как и многие города региона, он начинался с металлургического завода. Здесь стартовало строительство Транссибирской магистрали. Но едут сюда и за другими сокровищами: природой, чистым воздухом и свободой.

К северо-востоку от города находится Ильменский заповедник. Главная его гордость — горы с уникальным минеральным составом. Они окружены целой плеядой чистейших озер. В одно из них, Чебаркуль, упал Челябинский метеорит.

Пикники на территории заповедника запрещены, но их можно организовывать на берегу озера Тургояк. Оно находится в черте Миасса и известно кристально чистой водой. За глубину и чистоту Тургояк иногда называют младшим братом Байкала. Сюда съезжаются любители дайвинга и катания на парусных лодках. Лодку стоит

арендовать хотя бы для того, чтобы попасть на острова. На одном из них есть развалины древнего поселка с мегалитами и храмовыми площадками.


В черте города находится «Солнечная долина» — один из крупнейших горнолыжных курортов Южного Урала. Он не прекращает работу даже в теплое время года, предлагая всевозможные варианты летнего активного отдыха.

### 4 Кыштым

Город на севере Челябинской области прославился после истории с гуманоидом Алешенькой. Загадочное антропоморфное существо нашли на окраине города в 1996 году и назвали Кыштымским карликом. Но аномалиями Кыштым был известен и до вероятного столкновения с внеземными цивилизациями.

В позапрошлом веке среди местных рабочих ходила легенда о лесном племени под названием «чудь белоглазая». Маленькие человечки умели петь и попали в один из сказов Бажова.

▼ Озеро Тургояк в Миассе за чистоту и глубину называют младшим братом Байкала



## Маршрут 1

По легенде, здесь когда-то жили влюбленные — богатырь Сугомак и прекрасная Есказа. Их пыталась разлучить ведьма, но юноша превратил ее в камень. Так образовалась Сугомакская пещера. Она оставила спелеологам немало загадок: соседство гранита и мрамора, разница температур в гротах, следы религиозных ритуалов...

И это не единственная природная достопримечательность Кыштыма. Так, Каолиновый карьер называют Уральским Бали. Ранее здесь добывали голубую глину, которая подарила озеру лазурный оттенок.

Любопытен и кыштымский фонтан «Черный лебедь», работающий без насосов. Немало загадок таит в себе и старинная усадьба Демидовых. Ничего не известно про ее архитектора, как и о предназначении подземных ходов под ней. Зато в них периодически наведываются кладоискатели.

### 5 Магнитогорск

Попасть из Европы в Азию за считанные минуты? Легко, если вы в Магнитогорске. Два континента



▲ Образованная в белой мраморной породе пещера Сугомак — геологический памятник природы

здесь разделяет река Урал. На Центральном мосту установлен обелиск в виде планеты Земля, разделенной на две части. Интересно, что азиатская половина Магнитогорска — это промышленные районы, а европейская — современный и динамичный город с развлечениями, памятниками, театрами и парками.

К числу символов города принадлежит монумент «Тыл — фронту». В военные годы Магнитогорский металлургический комбинат производил металл для каждого второго танка.

На азиатском берегу реки Урал находится еще один символ города — гора Магнитная. Однажды башкирский богатырь Атач взобрался на нее в сапогах с железными подковами и не смог сдвинуться с места. Так здесь и были обнаружены месторождения железной руды, положившие начало городу.

Но если парки и памятники хороши в любое время, то зима в Магнитогорске создана для поездок на местные горнолыжные курорты.

### 6 Аркаим

В XX веке до нашей эры на Южном Урале уже жили люди. Их культуру археологи назвали синташтинской, а территорию, которую они населяли, — Страной городов.

▼ Мост между Европой и Азией в Магнитогорске



Древнее городище в Брединском районе стало легендарным сразу после открытия в 1971 году. Еще бы! В эпоху пирамид в Аркаиме развивалась металлургия и действовала ливневая канализация.

Аркаим состоит из городища, могильника и нескольких селищ. Сегодня для показа открыт лишь небольшой участок с двумя жилищами, той самой ливневой канализацией и фрагментом внешней оборонительной стены.

На территории заповедника «Аркаим» действует туристический лагерь. Если вы едете со своей палаткой, бронировать место в нем не нужно.

## 7 Зюраткуль

На одном из первых цветных кадров в истории русский фотограф С. М. Прокудин-Горский запечатлел кристально чистое озеро. Это Зюраткуль в Саткинском районе — самый высокогорный водоем Южного Урала. Сегодня здесь та же хрустальная чистота, а само озеро и близлежащие горы объединили в национальный парк. Сам топоним произошел от двух башкирских слов: «ерэк» — сердце, «кул» — озеро. И здесь есть все, чтобы остаться навсегда в любом сердце.

Подняться на хребет Зюраткуль будет легко даже людям без особой подготовки. На вершине вас ждут каменные останцы, именуемые медведями. Иногда рядом с ними встречаются и капища древних людей.

А настоящие медведи обитают в местном экопарке. Зимой сюда стоит приехать и ради артезианского фонтана, который замерзает и превращается в ярко-голубой хрустальный купол высотой в 10 метров.



▲ В заповеднике «Аркаим» можно увидеть фрагменты поселения XX века до нашей эры

## КУДА ПРОПАЛ ЛОСЬ?

В 2011 году ученый Александр Шестаков обнаружил на спутниковых снимках хребта Зюраткуль необычную фигуру. Очертаниями она напоминала лося и знаменитые изображения в пустыне Наска одновременно. Археологи называют подобные изображения, выбитые или нанесенные краской на каменной основе, геоглифами. Ученые назвали его «Лось» и предположили, что он был создан в IV тысячелетии до н. э. Но потом сенсация пропала со всех карт... Приоткрыли завесу тайны ученики местной спортивной школы. В начале 2000-х годов здесь была тренировочная лыжная трасса. Чтобы не заблудиться, тренер размечал маршрут камнями. А ученые... просто ошиблись.

▼ Национальный парк «Зюраткуль» объединяет озеро и окружающие его горы и считается одним из самых экологически чистых мест на Урале



Чуйский тракт на Алтае входит в десятку  
самых живописных дорог в мире



# Республика Алтай и Алтайский край


## Место силы, или Русский Тибет

Чистые озера, высокие горы с белоснежными шапками, широкие луга и прозрачные водопады. Это не Швейцария, а Южная Сибирь. Алтайские горы располагаются сразу в двух регионах: Республике Алтай и Алтайском крае. Несмотря на похожие названия, эти области имеют отличия, особенно в ландшафтах. Если Республика Алтай — это горы и горные степи, то в Алтайском крае намного больше равнин.

Здесь не так много городов. Так, в республике есть только Горно-Алтайск, да и Алтайский край городами не богат. Но сюда ездят не ради цивилизации. Есть здесь что-то другое, из-за чего даже техника иногда выходит из строя. Это бешеная энергетика. Те, кто верят в эзотерику, называют Алтай местом силы и Русским Тибетом. Художник и философ Николай Рерих искал здесь Шамбалу. По его следам сегодня идут тысячи туристов.

А те, кто в мистику не верит, приезжают сюда за единением с природой. На нашем пути встретятся и пещера, где жил неизвестный вид древних людей, и Пазырыкский курган, где нашли легендарный ковер, и завод, где создавали знаменитые каменные вазы. Добро пожаловать на Чуйский тракт!





▲ Панорама Горно-Алтайска

### 1 Горно-Алтайск

Это единственный город в Республике Алтай, и он довольно молодой: свой статус получил только в 1928 году. До этого был селом с веселым названием Улала.

Хорош он чистым воздухом, не по-сибирски мягким климатом и видами из окна: лучше гор могут быть только горы... Они здесь не самые высокие, но именно Комсомольская и Тугая защищают Горно-Алтайск от ветра: он находится между ними в неглубокой котловине.

Свое название гора Тугая получила из алтайского языка: Туу-Кая переводится как «гора-скала». Она красива в любую погоду и подходит для покорения начинающим туристам.

Также в городе стоит посетить родник и Национальный музей имени А. В. Анохина. Здесь нашла свой приют принцесса Укока — самая известная мумия, обнаруженная на Алтае. Возможно, что никакой принцессой эта девушка не была, но наверняка принадлежала к богатой или знатной семье.

### Информация для туристов

**Маршрут:** Горно-Алтайск — Чуйский тракт и Алтайский Марс — Гейзерное озеро — Кату-Ярык — Пазырыкские курганы — Денисова пещера — Барнаул — Змеиногорск — Колыванский камнерезный завод.

**Расстояние:** 1900 км.

**Ориентировочное время:** 12 дней.

**Лучшее время для поездки:** апрель — октябрь.

**Как добраться:** из Москвы в Горно-Алтайск есть несколько авиарейсов. Самый быстрый предлагает компания S7 Airlines. Поездка на поезде займет 2 дня 14 часов. Из Новосибирска проще всего ехать по федеральной автомобильной дороге Р-256 «Чуйский тракт».

### 2 Чуйский тракт и Алтайский Марс

Чуйский тракт сам по себе является достопримечательностью Алтая. National Geographic занес его в топ-10 красивейших дорог мира. Многие достопримечательности находятся буквально на его обочинах: это и Черемшанский источник, и Тавдинские пещеры, озера и водопады.

Но урочище Алтайский Марс нужно посетить обязательно. Находится оно в поселке Чаган-Узун, что на 864-м километре тракта. Пейзаж действительно инопланетный: растительности здесь почти нет, а горы послойно окрашены в сиреневый, красный и желтый цвета. Подобный «геологический пирог» получился из-за того, что все слои формировались в разные периоды, а их климат влиял на цвет пород. Талая вода и ветер прорезали в горах овраги с бороздками, сформировав необычный рельеф. Раньше здесь было море, потому вы можете найти на Алтайском Марсе камни с отпечатками водорослей и рыб.



▲ Когда-то на Алтайском Марсе было море

### 3 Гейзерное озеро

Есть в мире озера, которые не славятся глубиной или размерами, но собирают на своих берегах толпы туристов. Это про Гейзерное озеро возле села Акташ.

Из самого его центра бьет пять термальных ключей, похожих на гейзеры. Они приводят в движение дно озера, которое состоит из синих, малахитовых и голубых глин и песка. Рисунки на воде находятся в постоянном движении и меняют свои очертания. Вода здесь кристально чистая, поэтому через нее отлично видно, как со дна поднимаются все новые голубые облака. Чем не медитация?

Озеро не замерзает зимой, ведь ключи теплые. Но по дороге есть заболоченные участки, поэтому во время экскурсии лучше надеть резиновые сапоги. Купаться в Гейзерном озере не рекомендуется: дно здесь скользкое.

▼ Гейзерное озеро не замерзает зимой



## Маршрут 2



▲ Кату-Ярык — самый необычный перевал Алтая

### 4 Кату-Ярык

Один из самых известных перевалов Алтая — дело рук человеческих. Находится он в Улаганском районе, что слегка в стороне от Чуйского тракта. Так уж вышло, что долгое время автодороги к долине реки Чулымшан не было. В 1989 году здесь построили спуск, но, так как местность сложная, он получился нестандартный: классическая симметрия серпантина спуска и подъема здесь отсутствует, а сам перевал имеет форму зигзага. Его протяженность составляет 3,5 километра, а вырублен он в горном обрыве с перепадом высот в 800 метров.

Благодаря перевалу появилась возможность попасть в нетронутые цивилизацией уголки природы. Здесь и поныне живут потомки теленгитов — загадочного и агрессивного алтайского народа. А еще с Кату-Ярыка открываются удивительные виды на реку Чулымшан и на красоты Алтайского государственного биосферного заповедника.

### 5 Пазырыкские курганы

Древние люди тоже вешали на стены ковры. Об этом ученые узнали во время раскопок Пазырыкских курганов в селе Балыкту-

## КАК НАЙТИ ШАМАНА НА АЛТАЕ?

Алтай — место силы, но настоящего шамана здесь найти трудно. Шаманизм пропал в советские годы, когда велась борьба с религиозными предрассудками. Сегодня эта традиция только возрождается, потому большинство шаманов — молодые люди, которые пока проходят становление. Так что не верьте старцам с бубнами. Большинство из них — самозванцы.

юль (Улаганский район). На территории урочища Пазырык находятся десятки захоронений из разных эпох, но знаменитым его сделали пять курганов. В одном из них и был найден самый древний ковер в истории. С тувинского слово

▼ Необычная конструкция — с появившейся мерзлотой внутри — позволила содержимому Пазырыкских курганов отлично сохраниться



«пазырык» переводится как «курган», потому их название — тавтология. Эти захоронения необычны тем, что в них образовалась курганная мерзлота, что само по себе необычно для района, где мерзлота не встречается в принципе. Благодаря ей отлично сохранились и конская упряжь, и колесницы, и барабан, и войлочные изделия, и даже мумии с характерными татуировками. Ученые полагают, что мерзлота здесь появилась благодаря каменной наброске поверх курганов. Недалеко от захоронения в селе Улаган находится историко-этнографический музей, посвященный пазырыкской культуре. Ковер же висит в Эрмитаже.

## 6 Денисова пещера

В Алтае сокровища можно найти даже там, где их искать никто не думал. Денисова пещера возле

## ЧТО ПОЕСТЬ НА АЛТАЕ?

Алтайская кухня — это молоко и мясо, что характерно для кулинарии любого кочевого народа. Также популярны мед и кедровые орехи. Но фирменными блюдами региона можно назвать кочо — ячменный суп, копченый сыр курут, который обнаружили даже в захоронении принцессы Укока, кровяную колбасу кан и кисломолочный чегень.

села Солонешное была известна ученым давно, ее считали не представляющей научного интереса. Но лет 40 назад здесь начались серьезные раскопки, сделавшие ее сенсацией. Как выяснилось, в древности здесь скрывались от непогоды не только животные, но и люди. Одним из них стал и денисовский человек — представитель особой ветви рода Номо, который жил бок о бок с неандертальцами и не выдержал конкуренции с *Homo sapiens*.

За все время раскопок археологи вскрыли в Денисовой пещере более 20 исторических слоев. Каждый из них подтверждал, что люди здесь жили на протяжении разных эпох. Удивительные находки обнаруживаются даже после 40 лет раскопок.

Сегодня здесь тоже многолюдно: доисторический Алтай интересен тысячам туристов. Прелесть пещеры в том, что экскурсия в нее не требует специального снаряжения или подготовки.

▼ Денисова пещера, где обнаружили останки представителя отдельной ветви рода Номо





▲ Город купцов Барнаул

### 7 Барнаул

Среди шедевров природы и археологических памятников Алтая нашлось место купеческому городу. Он и стал административным центром Алтайского края. Барнаул начался с сереброплавильного завода промышленника Демидова. Потом производство серебра запретили частным предпринимателям, а город стал купеческим центром Южной и Западной Сибири. Его дома и улицы и поныне сохранили старинный облик и купеческую атмосферу. Вдоль речки Барнаулки и на Демидовской площади немало архитектурных свидетелей заводских времен, а в глубине города вас встретят коренастые купеческие особняки. Старина спит на улицах Мало-Тобольской и Пушкина.

Брендом Барнаула считается Горная аптека времен Демидова. Это первое кирпичное здание в городе. Сегодня здесь располагается музей аптечного дела и магазин натуральных алтайских продуктов для красоты и здоровья. Ну какой же Алтай без маралых пантов? Экскурсии-перфомансы проводят настоящие провизоры, а вы можете принять в них участие.

Природа окрестностей Барнаула тоже весьма примечательна. Это и реликтовые ленточные боры, и берег Оби, с которого открывается вид на заливные луга. А еще вы можете посетить страусиное ранчо.

### 8 Змеиногорск

На стыке XIX и XX веков в Змеиногорске жил полумифический силач Калашников, который без

труда поднимал пушку весом в 250 кг. В 1919 году в Змеиногорском районе родился другой Калашников — Михаил Тимофеевич, который изобрел тот самый автомат. А в середине XVIII века в этом городе начинал свою деятельность Иван Ползунов, который построил здесь первую в Российской империи пильную мельницу.

Месторождения меди и серебра на Змеиной горе были обнаружены в начале XVIII века. Остатки рудников сохранились здесь до сих пор. Так уж вышло, что в Змеиногорске впервые применили множество новых технических замыслов в горнорудной промышленности. Так, здесь тяжелые горные работы начали проводить с помощью гидротехнических сооружений и построили

новаторские линии с полуавтоматической системой. А еще построили первую в России чугунную рельсовую дорогу. Познакомиться с этими и другими инновациями можно в Музее истории горного производства, одном из самых старых музеев страны.


Но не одной только тяжелой промышленностью жил Змеиногорск. Долгие годы в этом районе добывали и обрабатывали полудрагоценные камни, например яшму.

И наконец, в этом городе придумали алтайский медовый пряник — кстати, неплохой сувенир.

## 9 Колыванский камнерезный завод

На гербе Алтайского края изображена Большая Колыванская ваза. Ее именуют царицей ваз, и посмотреть на нее можно в Эрмитаже. Но мало кто знает, что за первый век существования Колыванского камнерезного завода имени И. И. Ползунова в одноименном поселке таких ваз было создано более двухсот. Их можно встретить в Ялте, Петергофе, Париже.

Завод является первым камнерезным центром Сибири и работает до сих пор. Во время экскурсии вы можете познакомиться с производством не только чаш, но и каминов, каменных мозаик, картин, даже икон. Бесформенные каменные глыбы превращаются в произведения искусства буквально на глазах у посетителей: чудеса происходят как в цехе первоначальной обработки, так и в художественном. А в магазине при заводе можно купить небольшую колыванскую вазу и другие изделия алтайских мастеров.



▲ Горные массивы близ Змеиногорска богаты полезными ископаемыми: рудами металлов, полудрагоценными камнями

▼ Колывань — не только красивейшая природа, но и один из старейших центров камнерезного мастерства в России



Остров Канта в Калининграде



## Маршрут 3

# Калининградская область

## Европейский акцент

Только в Калининградской области есть возможность одновременно отдохнуть на море и совершить путешествие в Средневековье. Небольшой регион все еще хранит историю Восточной Пруссии, сильны здесь польские и немецкие традиции. Этот удивительный сплав и привлекает сюда тысячи туристов.



Калининградская область — это самый европейский регион России, где славянская культура тесно соприкасается с культурой Прибалтики и Германии. Здесь можно наслаждаться покоем морского побережья и песчаных дюн и вдохновляться романтикой старинных рыцарских замков и узких улочек. Можно сказать, этот регион выиграл джек-пот с точки зрения разнообразных достопримечательностей.

Многие едут сюда главным образом ради своеобразной природы. Уникальная Куршская коса, Светлогорск, каштановые аллеи, озера и заповедники.

Этот регион тем и хорош, что курортный отдых здесь можно сочетать с экскурсиями. Лучше, если их будет проводить местный житель.

Наша экскурсия начнется с курортов. Мы заглянем в тихий Светлогорск и в Филинскую бухту, которую называют жемчужиной Балтийского моря, отдохнем в столице котов Зеленоградске. Следующая остановка — сам Калининград, откуда мы отправимся в замки Вальдау и Тапиау. После них нас ждет старинный Черняховск и мост королевы Луизы.

## Маршрут 3

### 1 Светлогорск

Для многих путешественников Светлогорск ассоциируется исключительно с Балтийским морем и курортом. А ведь город не так прост. Основали его рыцари Тевтонского ордена. Много лет он был городом мельников. Балтийской Ривьерой Светлогорск (тогда он звался Раушен) стал в начале позапрошлого века. Но кажется, что со времен рыцарей темп жизни здесь несколько не ускорился. Потому он и стал участником движения «Медленный город», цель которого — улучшить качество жизни за счет замедления ее ритма.

Сегодня Светлогорск поражает сочетанием прибалтийских сосен с субтропическими магнолиями и возможностью найти тихое место среди шумных пляжей.

А еще сюда ездят за здоровьем. В городе есть животворные мине-

### Информация для туристов

**Маршрут:** Светлогорск — Финляндская бухта — Зеленоградск — Калининград — Замок Вальдау — Замок Тапиау — Черняховск — Мост королевы Луизы.

**Расстояние:** 249 км.

**Ориентировочное время:** 8 дней.

**Лучшее время для поездки:** апрель — ноябрь.

**Виза:** для полета на самолете виза не нужна. Для поездки на автомобиле и на поезде необходима шенгенская виза и загранпаспорт. Также нужна медицинская страховка.

**Как добраться:** самый быстрый вариант — один из авиарейсов из Москвы или Санкт-Петербурга. Также можно добраться на поезде или пароме.


ральные источники, лечебные торфяные грязи и целебный воздух, который особенно полезен при заболеваниях щитовидной железы. Самая высокая концентрация йода в нем наблюдается весной и осенью, так что для оздоровления необязательно ехать сюда исключительно летом.

В медленном городе обязательно должны быть музеи. Одному

только янтарю их посвящено два. Примечательна и выставка «Колесо истории».

Есть поклонники и у озера Тихое, которое в XIV веке было мельничным прудом. Здесь до сих пор растут сосны, которые посадили тевтонские рыцари. Символами Светлогорска можно назвать водонапорную башню при местной водолечебнице и памятник улитке. Ведь это медленный город.

▼ Солнечные часы «Зодиак» — один из символов Светлогорска



### 2 Финляндская бухта

В Средние века в Финляндской бухте были тевтонские и прусские городища. В XXI веке сюда ездят за красивыми фото для соцсетей. В этом месте сочетаются удивительно яркие краски: рыжий песок, который раскрывается во всей красе во время оползней, зеленый лес в нескольких метрах от моря, серебристые ручьи и валуны с металлическим отливом, вид на маяк Таран.

Сам пляж имеет длину около километра. Зачем сюда ехать? За отсутствием инфраструктуры, за нетронутой природой, за редкими видами рыб. В Финляндской бухте нет кафе и аквапарков, зато она стала главным центром морской рыбалки в регионе. Кстати, тут можно купить рыбу с крючка.

## Маршрут 3



▲ Буйство красок в Филинской бухте

▼ Панорама Зеленоградска

Местные власти планируют построить здесь лагерь и облагородить пляж, но тогда бухта может слегка растерять свой шарм. Вот почему сюда стоит приехать до всех грядущих преобразований.

### ③ Зеленоградск

В трех десятках километров от Калининграда находится миниатюрный Зеленоградск, который ранее был немецким городом-курортом. Он до сих пор сохранил эту уникальную атмосферу. Город не сильно пострадал за две мировые войны, поэтому он хорош для знакомства с немецкой архитектурой XIX века.



## Маршрут 3

Здесь вы увидите водонапорную башню Кранца со смотровой площадкой, почту в старопрусском стиле, несколько немецких вилл, гостиницу, на первом этаже которой расположена старинная библиотека, дом, построенный из рельсов первой в городе железной дороги.

Славится город и нестандартными музеями: посвященный кошкам Мурариум, Музей черепов и скелетов, Музей ангелов. Кстати, кошкам в Зеленоградске посвящен не только музей. Здесь есть памятник местным котам и парк «Котофейня». Усатые-полосатые — полноценные жители города, которые чувствуют себя здесь не хуже курортников. Они даже позволяют вам себя покормить, но для этого нужно купить корм в специальном вендинговом аппарате.

Природа Зеленоградска — это не только кошки. Совсем рядом с городом начинается Куршская коса, разделяющая Балтийское море и Куршский залив. Песчаные дюны соседствуют с необычным лесом из искривленных деревьев — в народе их называют танцующими. А еще здесь работает самая старая в Европе орнитологическая станция.

### 4 Калининград

Кёнигсберг всегда был городом вдумчивым. Жители бродили по его семи мостам и задавались важным вопросом: как пройти по ним так, чтобы маршрут не пролегал ни по одному из них дважды. Решить сложную задачу смог ученый Леонард Эйлер.

В ту же эпоху здесь родился Иммануил Кант — один из отцов Просвещения и автор философского термина «вещь в себе».

Именно так можно назвать и Калининград с его богатым про-



▲ Музей Мирового океана на набережной реки Преголя

шлым и шумным настоящим. Здесь проходит рок-фестиваль, международный конкурс органистов имени М. Таривердиева, джазовый и театральные фестивали.

Но туристы приезжают сюда и для того, чтобы навестись в знаменитый музей янтаря и на янтарный комбинат. Желтый камень — еще один бренд города. В часе езды от Калининграда есть поселок Янтарный, где можно поискать камень самостоятельно. Ездить туда лучше после шорма.

Оставили здесь свой след и рыцари Тевтонского ордена. Калининград — город с немецкой архитектурой: узкие улочки, старинные форты, особняки и замки, надписи готическим шрифтом. Городским символом стали старинные Королевские ворота.

Три из семи мостов, которые попали в знаменитую загадку, стоят до сих пор. Вы можете смело прогуляться по Медовому и Высокому мосту, а по Деревянному ездят трамваи и машины.

### КЁНИГСБЕРГСКАЯ КУХНЯ. КОПЧЕНАЯ ВОРОНА И ПИВНЫЕ ВАННЫ

Кёнигсбергская кухня — явление совершенно незаурядное. В местных ресторанах вам подадут литовские цеппелины, немецкие марципаны, прусские клопсы и даже копченую ворону. А еще Кёнигсберг — это пиво. И не простое, а качественное и живое. Среди лучших брендов можно назвать «Понарт» и «Редюит» (готовится в старинной пивоварне). А в замке-пивоварне «Нессельбек» можно заказать даже пивную ванну.

### 5 Замок Вальдау

Самый старый замок на территории страны находится в Гурьевском районе и встречает гостей гнездом аистов на крыше. Раньше в этой местности жили пруссы и курши. Свое поселение они называли просто Владение, или Вальдау. Потом регион захватили рыцари Тевтонского ордена, построившие в XIII веке укрепление Вальдов, которое позволяло контролировать местную дорогу. Спустя два столетия его превратили в замок, в котором жили великие магистры Тевтонского ордена. В конце XVII века здесь останавливались участники Великого посольства во главе с молодым Петром I.

В XVIII веке замок снова перестроили. После здесь находилась семинария, потом сельскохозяйственная академия. В музей его превратили только в 2000-е годы.

Сегодня Вальдау удивляет сочетанием готической архитектуры и классицизма. Так, от тевтонцев здесь остался старинный подвал, в котором хранятся бутылки удивительной формы и необычные пивные кружки. Впечатляет и выставка деревянных скульптур. Жива память и о сельхозакадемии: уже в наше время здесь вывели новый сорт спаржи, который назвали в честь замка.

### 6 Замок Тапиау

Рыцарских замков в Европе много, но Тапиау в Гвардейске сохранился едва ли не лучше всех. И это не первый замок с таким именем, построенный в этом городе. Его предшественник был возведен тевтонцами на территории нынешней площади Победы в Гвардейске примерно в 1258 году.



▲ Замок Вальдау — самый старый в России

▼ Раньше в замке Тапиау была тюрьма, а теперь он стал музеем



## Маршрут 3

Само слово «тапиау» переводится с прусского как «теплый».

Спустя пару десятков лет замок перенесли на нынешнее место. Для этого пришлось изме-

нить направление течения реки Дайме.

В XIV веке замок полностью перестроили и превратили в гостиницу для немецкой знати. В тот

период его внутренние помещения украсила резьба по камню, которая сохранилась и поныне.

К началу XIX века от средневекового Тапиау сохранился только северо-западный флигель. Все последующие годы он служил тюрьмой.

Забавно, что за замок многие принимают его пристройку. Просто административный корпус одной из тюрем построили в псевдогоthicеском стиле.

Сегодня для посетителей открыты старинный северо-западный флигель и подвальные помещения. Здесь можно полюбоваться стрельчатыми сводами в трапезной, а также барельефами с изображением миннезингера, птиц, дамы в венке, характерных для западноевропейской рыцарской культуры. Пройтись по Тапиау можно только в сопровождении экскурсовода.

### КИРХИ КАЛИНИНГРАДСКОЙ ОБЛАСТИ

Кирхи — ключевая достопримечательность региона.

Вот лишь самые красивые:

- 1) Фридланда (Правдинск);
- 2) Гердауэнская (Железнодорожный);
- 3) Домнау (Домново);
- 4) Фриденберга (Дворкин);
- 5) Алленау (Поречье);
- 6) Кирха меннонитов (Неман);
- 7) Кирха Даркемена (Озерск);
- 8) Алленбургская (Дружба).

▼ Собор Архангела Михаила в Черняховске



## 7 Черняховск (Инстербург)

За день пешей прогулки по Черняховску вы можете встретить неоготические кирхи, хрущевки и здания в стиле немецких «золотых двадцатых». Иногда они располагаются на одной улице. Несмотря на такую эклектику, город сохранил сетку подлинных исторических улиц и немало старых домов, которые и поныне являются жилыми. Сюда стоит приехать именно ради уникального архитектурно-географического ландшафта.

Одним из символов Черняховска можно назвать музыкальную школу имени П. И. Чайковского. В довоенные годы здесь была вилла коммерсанта Цибулински, потом — филиал немецкого банка. Крыльцо украшено аутентичной метлахской плиткой.



▲ Мост королевы Луизы соединяет Литву и Калининградскую область

И даже если вы приехали на автомобиле, обязательно наведитесь к зданию железнодорожного вокзала. Здесь стоит спуститься к платформам в подземный тоннель, который интересен перекрытиями из железных балок.

Украшением города считается католический храм Святого Бруно, построенный в неоготическом стиле в 1902 году.

А еще Черняховск — это рыцарские замки (Инстербург, Заалау, Георгенбург), виллы, конезавод и музей-хранилище коньячного завода «Альянс-1892».

## 8 Мост королевы Луизы

Советск (ранее Тильзит) — город мира и сыра, Панемуне — самый маленький городок в Литве, а соединяет их мост королевы Луизы Прусской.

Луиза Мекленбургская была женой прусского короля в начале позапрошлого века. В эту эпоху ее государство сильно пострадало в одной из Наполеоновских войн, но молодая королева отважилась на аудиенцию у самого Наполеона Бонапарта.

В 1907 году в ее честь был возведен мост в стиле необарокко. Он украшен аллегорическими изображениями рыбаков и крестьян, которые символизируют стихии воды и земли.

Южный портал моста сделан из песчаника. Это широкая проездная арка, по углам которой расположены две изящные башни с двухъярусными куполами.

А в Советск стоит съездить для того, чтобы попробовать настоящий сыр тильзитер. Его здесь производят с середины позапрошлого века.



Церковь Вознесения Господня  
в музее «Малые Корелы»