

# Содержание

## Вступление ..... 4

Только на Байкале ..... 6

Лучшие пляжи Байкала ..... 10

## Что посмотреть, или Рейтинг основных достопримечательностей Байкала ..... 15

Остров Ольхон ..... 16

Чивыркуйский залив ..... 17

Тункинская долина ..... 18

Озеро Фролиха ..... 19

Иркутск ..... 20

Ушканьи острова ..... 21

Листвянка ..... 22

Иволгинский дацан ..... 23

КБЖД ..... 24

Баргузинская долина ..... 25

Бухта Песчаная ..... 26

Улан-Удэ ..... 27

Дельта реки Селенга ..... 28

Горячие источники ..... 29

Теплые озера ..... 30

## Маршруты путешествий... 33

Западная столица Байкала:  
от деревянного зодчества  
до современной архитектуры  
Иркутска ..... 40

Ольхон: по следам шаманов  
на самом большом острове  
Байкала ..... 65

Жемчужины западного побережья  
Байкала: от Листвянки до бухты  
Песчаная ..... 81

Покорение Баргузинской долины:  
по священным местам  
«Баргуджин-Токум» ..... 102

Кругобайкальский экспресс:  
сотни мостов и туннелей вдоль  
побережья Байкала ..... 119

Столица солнечной Бурятии  
и буддизма в России: знакомство  
с Улан-Удэ ..... 134

Неизведанный Северный Байкал:  
горные озера и уединенные бухты,  
вдали от туристических троп ..... 157


Сокровище Бурятии: овеянная  
мифами и легендами Тункинская  
долина ..... 180

В поисках байкальской нерпы:  
по Чивыркуйскому заливу ..... 208

## Топ-15 лучших мест для фотографий 222



■ Вид на мыс Крестовый и п-ов Святой Нос



■ Вид на Тункинские гольцы из с. Хойто-Гол

## Религия и образ жизни ... 227

Религия .....	228
Топ сакральных мест Байкала: места поклонений, субурганы и дацаны Бурятии.....	232
Образ жизни .....	245

## Культура .....

Музеи .....	248
Театры .....	254
Праздники и фестивали .....	257

## Кухня .....

Национальная кухня .....	264
Рейтинг лучших ресторанов .....	269
Бары .....	282
Ночные клубы .....	286

## Шопинг .....


Торговые центры и рынки .....	290
Что привезти из сувениров .....	294

## Полезная информация . . . 301

Как добраться до Байкала .....	302
Что взять с собой .....	304
Когда ехать на Байкал .....	305
Виды туризма .....	307

Связь и Интернет .....	308
Время .....	308
Экскурсии .....	308
Расценки на основные виды услуг .....	311
Заповедники и национальные парки .....	312
Справочная информация .....	316
Полезные ссылки .....	317
5 вещей, которые непременно нужно сделать на Байкале .....	318

## Алфавитный указатель . . . 319



■ Меркитская крепость

## Вступление

*«Ты уже тем, кажется, отмечен и выделен, что стоишь на этом берегу, дышишь этим воздухом и пьешь эту воду. Нигде больше не будет у тебя ощущения столь полной и столь желанной слитности с природой и проникновения в нее: тебя одурманит этим воздухом, закружит и унесет над этой водой так скоро, что ты не успеешь и опомниться; ты побываешь в таких заповедных угодьях, которые и не снились нам; и вернешься ты с удесятеренной надеждой: там, впереди, обетованная жизнь...»*

В.Г. Распутин

О Байкале знают все, и многие мечтают побывать на берегу этого священного озера, но далеко не каждому это удастся. Кажется, что Байкал не для всех. Человек должен находиться в определенном состоянии души или прийти к этому после определенных событий в своей жизни, чтобы у него возникло непреодолимое желание — посетить Байкал.

В современном мире границы стираются — имея деньги и время, ты можешь побывать в любом, даже самом отдаленном уголке земного шара, но чтобы собраться, пролететь или проехать всю Россию, чтобы увидеть Байкал — надо действительно к этому морально прийти. Здесь нет шикарных набережных и пятизвездочных отелей, системы «все включено» и замков XVIII века, вы не найдете аквапарков и ресторанов со звездами «Мишлена», зато именно тут притаилась та первозданная при-

рода и естественная красота, за которой и отправляются путешественники. Кто эти люди? Возможно, туристы, которые уже объездили весь мир и решили насладиться достопримечательностями родной страны, возможно, это буддисты, стремящиеся почерпнуть силу бурятской земли, а может быть, люди, которые ищут единения с природой.

В любом случае на Байкал едут те светлые люди, которые готовы. Готовы к Байкалу. Готовы к познанию. А что познавать — каждый решает сам для себя, сидя на берегу озера, когда время просто застывает. Здесь, как ни в каком другом месте, хочется сидеть часами, всматриваться вдаль, может быть, даже медитировать, слушать шум волн, просеивать сквозь пальцы песок и думать. Задавать самому себе вопросы. И как-то очень быстро и с удивлением легко получать на них ответы.



■ Окрестности Улан-Удэ



■ Скульптура из камней на берегу Байкала

Спешим обрадовать: поездка на Байкал — это не только пляжный отдых и наслаждение природой. Это еще и знакомство с культурой местных жителей, посещение живописных долин и сакральных мест, уединенных бухт и заснеженных вершин. Здесь каждый сможет найти тот вид отдыха, о котором он мечтал: многодневные походы с палатками, проживание на курорте с лечебными источниками и ваннами, ленивый отдых на пляже или увлекательные ежедневные экскурсии по различным направлениям.

Байкал огромен, и даже несмотря на то, что здесь можно передвигаться различными видами транспорта, иногда дорога из одного города на Байкале в другой может занять несколько дней. Например, если вы захотите посмотреть северную часть озера, то быстрее всего добраться до нее можно только на самолете! На побережье располагаются десятки населенных пунктов, где можно остановиться, а культурные и природные достопримечательности, расположенные вокруг озера, исчисляются сотнями. Поэтому путешественнику, который планирует впервые ступить на берег священного моря, не обойтись без советов и подсказок. Путеводитель, который вы держите в руках, как раз готов во всех подробностях рассказать вам, куда стоит отправиться на Байкале, когда это

лучше сделать и что вас ждет в этой поездке, которая, мы уверены, будет незабываемой!

Посмотреть все и объехать весь Байкал за один отпуск невозможно, поэтому в путеводителе описано 9 различных маршрутов, среди которых можно выбрать несколько наиболее интересных именно вам. Местные жители и лучшие гиды-экскурсоводы принимали участие в создании каждого маршрута, поэтому можете быть уверены в том, что вы увидите все самое интересное и узнаете такие легенды, которые передаются только из поколения в поколение.

Кажется, еще никто на вопрос «А ты был на Байкале?» не отвечал: «Нет, не был и не хочу». Сюда хотя бы попасть все, но далеко не каждый исполняет эту мечту. Поэтому, если вы все-таки собрались посетить Байкал, поздравляем — то чувство, когда впервые оказываешься на берегу, не забыть никогда. Приготовьтесь быть пораженным и зачарованным до глубины души дедушкой Байкалом. И не совершайте ошибки Левитана, который отказался составить компанию Антону Павловичу Чехову в его поездке на Сахалин через Байкал, о чем последний писал в своих письмах: «Скотина Левитан, что не поехал со мной... Байкал удивителен...» И совсем скоро вы в этом убедитесь!



■ Пляж в с. Максимиха



■ Закат на о. Ольхон

# ТОЛЬКО НА БАЙКАЛЕ

**1** Протяженность береговой линии Байкала — более 2000 километров. Представьте себе, это расстояние как от России до Франции через всю Европу! И часть побережья занимают широкие песчаные пляжи, причем большинство из них абсолютно безлюдны. Только на Байкале можно с легкостью найти единственную бухту и насладиться отдыхом в полном одиночестве, нежась на теплом песочке. А если же вы не против компании, то выбирайте один из множества населенных пунктов, где расположены гостевые дома на любой вкус и кошелек.



■ Песчаный пляж в п. Усть-Баргузин

**2** В водах Байкала водится более 50 видов рыб, причем 27 из них являются эндемиками, то есть обитают только здесь и нигде в мире больше не встречаются! Для рыбаков поездка на Байкал — это как для шопоголика тур в Париж или Милан. Но даже те, кто далек от рыбалки, попробовав местную рыбу, поймут, почему это одна из причин приезда сюда. Определенно, звезда среди рыб — это байкальский омуль. Ему поют оды как местные жители, так и почти каждый приезжий. Нежное и невероятно вкусное мясо омуля просто тает во рту.



■ Байкальский омуль

А попробовать его тут можно в различных вариациях: омуль горячего и холодного копчения, соленный и вяленый, омуль на рожнах и жареный, пироги и рулеты из омуля... Продолжать можно долго. В конце поездки у вас будет только одно желание — увезти с собой омуля домой, и как можно больше!

**3** Самое глубокое озеро на Земле содержит в себе кристально чистую пресную воду. Только на Байкале можно пить воду прямо из озера и наслаждаться ее прекрасным вкусом. Недаром полки всех супермаркетов страны и за ее пределами забиты бутылками с водой, на которых с гордостью красуется этикетка «Вода Байкала». А правда ли это — нам остается только догадываться. Поэтому со 100%-ной уверенностью вы можете пить эту чистейшую воду, только находясь на берегу этого уникального озера.



■ Дворец Хамбо ламы Итигэлова в Иволгинском дацане

**4** Байкал окружают земли Республики Бурятия и Иркутской области, на территории которых из религий большое распространение имеет буддизм. Поэтому, только приезжая на Байкал, у вас есть возможность посетить один из множества дацанов — так называются буддийские храмы. Также именно здесь расположен самый главный храм в России — Иволгинский дацан. Даже если вы далеки от буддизма и религии в частности, посетить такие святыне места стоит обязательно. Это будет не только интересное знакомство с чем-то новым и ранее неизведанным, но и эстетическое наслаждение: дацаны и территории вокруг них всегда ярко и необычно оформлены, а на фотографиях получаются просто сказочно. Друзья точно не поверят, что вы были на Байкале — на снимках будет настоящий Тибет!

**5** Отведать буузы, бухлер, хушууры или шулэн можно также только на Байкале, так как именно здесь всем гостям предлагаются блюда бурятской кухни. Мужчины будут в восторге! Столько вкусного и сочного мяса вряд ли можно найти где-то еще, разве что в соседней Монголии. Если суп, то половина тарелки точно должно занимать мясо, причем отборное. Местные жители горячо любят свою кухню, и национальные блюда не редкость у них на столе, а благодаря развитию туризма теперь и множество ресторанов готовы накормить приезжих со всем колоритом и традициями. Цены демократичные, выбор большой, а заведения, которые угостят вас национальными блюдами, можно встретить не только в крупных городах, но и на побережье Байкала.



■ Ассорти из бурятских бууз



■ Байкальская нерпа на Ушканьих островах

«уиий». Нерпу на Байкале можно встретить в естественной среде обитания, например на Ушканьих островах. Но они довольно пугливые, поэтому подобраться к ним близко не получится. Зато рассмотреть их и насладиться компанией можно с лихвой в одном из нерпинариев. На специальном шоу нерпы выполняют настоящие цирковые номера и даже рисуют! А после все желающие могут сфотографироваться со звездами и покормить их. Не надо никаких зоопарков — всего лишь две минуты с нерпой запомнятся вам на всю жизнь.

**6** Только на Байкале можно полюбоваться на еще одного эндемика — байкальскую нерпу. Это удивительно милый тюлень с такими большими и глубокими глазами, что в них можно утонуть. Как говорится, уровень «мимишности» просто зашкаливает. Когда вы видите это чудо, то непременно станете издавать только звуки, напоминающие «ути-пути» или

**7** Отправиться в путешествие вокруг озера по железной дороге можно тоже только на Байкале! Когда ты сидишь в вагоне, а из окна не видно земли, только бескрайняя гладь озера, кажется, что ты паришь над водой вместе с многотонным поездом. Такое путешествие можно совершить как на рабочем участке Восточно-Сибирской железной дороги — из Иркутска в Улан-Удэ и обратно, так и на туристическом: вас ждет уникальная Кругобайкальская железная дорога. В народе более известная как КБЖД, или, более ласково, Кругобайкалка: практически 90 километров пути от Слюдянки до порта Байкал (Листвянка). Десятки туннелей и мостов вдоль побережья составляют гармоничную картину, а для любопытных путешественников будет интересно познакомиться с историей постройки «одного из технических чудес света XX века».



■ Туннель на КБЖД

**8** Прокатиться по льду на санках, машине, а может быть, на упряжке с хаски? Легко! Где? Конечно же, на Байкале!

Только на этом озере в любое время года можно найти массу развлечений — зима не исключение. Устроить гонки на снегоходах, посетить труднодоступные летом пещеры и острова, отправиться на зимнюю рыбалку. Но, пожалуй, главной достопримечательностью Байкала в это время является его лед. Толщина льда достигает 1–1,5 метра и может с легкостью выдержать даже грузовик. При этом он настолько прозрачный, что можно стоять на льду, а под ногами будут плавать рыбки — как будто между вами расстояние не больше 10 сантиметров. Первое время далеко не каждый готов морально это выдержать — все сразу убегают, так как думают, что лед вот-вот под весом провалится. А как он звучит! Да, у байкальского льда есть свой, неповторимый звук...



■ Байкальский лед



■ Отдых с палатками на берегу Байкала

**9** Рюкзак за спиной, посиделки у костра, ночь в палатке, песни под гитару, картошечка с тушенкой... Походная романтика! Если у вас эти слова вызывают приятные ассоциации, тогда, приехав на Байкал, вы точно попали по адресу. Здесь вас ждут просто сотни маршрутов и вариантов, куда можно отправиться. Только на Байкале есть организация «Большая Байкальская Тропа»,

которая строит экологические тропы. Легкие прогулки вдоль побережья и многодневные походы в горы, покорение вершин и горных озер — здесь есть тропы на любой вкус и уровень подготовки.

**10** И наконец-то только на Байкале можно... искупаться в самом известном, чистом и глубоком озере планеты! В озере, которое считается одним из 7 чудес России и включено в список Всемирного наследия ЮНЕСКО. Только после этого действия вы можете с гордостью купить и носить футболку с надписью «Я был на Байкале!». Но купаться можно не только в нем, но и во множестве горячих источников, коих на берегах Байкала множество: Аршан, Хакусы, Дзелинда, Горячинск, Гоуджекит и многие другие. Даже когда на улице –30°C, вокруг лежит снег, а вы прямо на улице в купальнике сидите в горячей ванне и наслаждаетесь жизнью. Такое точно возможно только на Байкале!



■ Горячий источник «Хакусы»



# ЛУЧШИЕ ПЛЯЖИ БАЙКАЛА

## 1 Бухта Песчаная

«Байкальская ривьера» — так некоторые называют бухту Песчаная, которая без преувеличения является потрясающим местом. Идеально вычерченный полуовал бухты, изумрудная вода, чистейший песчаный пляж и две скалы, как два брата, стерегут ее с двух сторон — такая красота никого не оставит равнодушным. Даже когда смотришь на фотографии бухты, просто не верится, что это Байкал. А представляете, какие эмоции испытывает каждый, кому повезло хоть раз в жизни увидеть ее своими глазами?

Бухта спряталась за мощными склонами Приморского хребта, поэтому добраться до нее на машине невозможно, и это сохраняет ее красоту который год. Но никакие сложности не останавливают путешественников перед желанием увидеть это чудо: сюда едут на катерах, летят на вертолетах и идут по тайге пешком, а зимой даже добираются по льду.



■ Бухта Песчаная

## 2 Пляжи Усть-Баргузина

Крупный рыбацкий поселок Усть-Баргузин расположен на берегу Байкала, там, где в него впадает одноименная река. Поселок действительно большой — местных жителей тут больше 7000. Туристы знают о нем только благодаря тому, что недалеко находятся Забайкальский национальный парк и полуостров Святой Нос. Поэтому часто выбирают Усть-Баргузин как перевалочный пункт, чтобы с утра отправиться на очередную экскурсию. И многие даже не пытаются прогуляться до пляжа, ведь что можно от него ожидать?

Залитую в бетон набережную, стоянки кораблей, какой-то очередной рыбзавод? Так думают многие и ошибаются. Ведь там ждет настоящий рай. Широченный песчаный пляж, который зачастую безлюден (некоторые путешественники даже не подозревают, что он тут есть!), и снегосшибательные виды на Святой Нос.



■ Пляжи Усть-Баргузина

### 3 Бухта Аяя

На далеком и неприступном Северном Байкале есть такие уголки, от которых захватывает дух. Местные жители так ими гордятся и в глубине души радуются, что простому туристу добраться до этих мест очень сложно, — зато они остаются действительно нетронутыми участками дикой природы. Такой является и бухта Аяя, которая полностью оправдывает свое название: с эвенкийского слово «аяя» переводится как «хороший, приятный, красивый». Добраться сюда можно только на катере из Северобайкальска или Нижнеангарска либо пешком, но такой маршрут займет не один день.

Потрясающей красоты бухта глубоко врезана на целых 4,5 километра между двумя мысами — Лаканда и Тукаларды. Ни одного гостевого дома и магазина, только изумрудная вода и песчаный пляж, а высокие горы защищают от любой непогоды. Из соседей — местная живность, горное озеро Фролиха, не уступающее по красоте швейцарским, и инспектора «Фролихинского заказника», которые со всей любовью расскажут об этом месте.



■ Бухта Аяя

### 4 Пляжи Максимихи

Восточное побережье Байкала славится своими песчаными пляжами: если путешествовать на машине со своими палатками, то найти себе уютную бухточку с отличным пляжем не составит труда. Но что же делать отдыхающим, которые тоже хотят поваляться на пляже с пещком, но при этом жить в комфортабельных номерах? Многие местные, не задумываясь, отправят именно в Максимиху — село, расположенное в 230 километрах от столицы Бурятии.

Хорошую дорогу сюда сделали сравнительно недавно, и Максимиха стала развиваться не по дням, а по часам. Огромный выбор гостевых домов на любой вкус и кошелек, магазины и кафе, бары и прочие развлечения, которые могут быть интересны отдыхающим. Но, несмотря на все это, здесь пока еще чистый песчаный пляж и красивая природа. Важным пунктом является то, что сюда можно добраться на общественном транспорте и именно отсюда начинаются многие экскурсии по различным направлениям.



■ Пляжи Максимихи

### 5 Бухта Крохалиная

Несомненно, если захочется побывать на самом необычном пляже Байкала, то стоит отправиться на Чивыркуйский залив. Именно там находится бухта с песком белого цвета, столь непривычным для озера, — бухта Крохалиная. Местные жители даже сравнивают песок из Крохалинки с манной кашей, на-



■ Бухта Крохалиная

столько он кажется белоснежным. Добраться до этой бухты также достаточно сложно: либо на катере от Монахово, либо пешком через весь Баргузинский хребет (такой маршрут «Путь к чистому Байкалу» реально преодолеть минимум за 3–4 дня). Но, безусловно, чем сложнее добраться, тем более первозданная красота там будет ожидать. Летом здесь разбивают небольшие палаточные лагеря, стоит одна плавучая гостиница, волейбольная площадка и одна беседка. Остальное — только солнце, вода, песок и окружающая с трех сторон тайга. Воды Чивыркуйского залива считаются самыми теплыми на Байкале, поэтому уж где-где, а тут можно действительно накупаться и вдоволь позагорать.

### 6 Остров Ярки

Если внимательно посмотреть на карте на самый север Байкала, то можно увидеть необычную тонкую линию, которая сначала кажется просто какой-то ошибкой. На самом деле это длинный песчаный остров, который отделяет Байкал от Ангарского сора — остров Ярки. Недалеко как раз установлена соответствующая скульптура «Самая северная точка озера Байкал», за посещение которой каждому путешественнику вручают соответствующее свидетельство. Ярки являются уникальным природным комплексом и излюбленным местом отдыха для местных жителей. Только представьте, более 10 километров в длину и от 50 до 150 метров в ширину бесконечного песка. Кажется, что тут смогут комфортно разместиться обитатели всех соседних городов. А какие виды! Панорамы Байкальского, Верхнеангарского и Баргузинского хребта предстают отсюда во всей красе. Благодаря мелководью тут и вода прогревается чудесно.

### 7 Сарайский пляж

Остров Ольхон настоящая жемчужина и сердце озера Байкал — потрясающее по красоте и энергетике место. Кто бы что ни говорил, но если ты не побывал на Ольхоне, то ты не видел Байкала.

Определенно, лучшим пляжем острова считается многокилометровый широкий Сарайский пляж, который начинается от главной достопримечательности мыса Бурхан (скала Шаманка) и тянется до поселка Харанцы. Окружает пляж сосновый лес, на другом берегу виднеется Баргузинский хребет, и, несмотря на то что летом здесь достаточнолюдно, тут царит уединение и удивительная красота в любое время суток. Здесь получают просто шикарные фотографии. Важно еще и то, что Сарайский пляж находится в пешей доступности от крупнейшего населенного пункта Ольхона — поселка Хужир, до которого можно добраться на общественном транспорте из Иркутска.

## 8 **Пляж «Мягкая карга»**

На восточном побережье Байкала, на территории Забайкальского национального парка, располагается неповторимый песчаный пляж «Мягкая карга». Чем же он так исключителен? Внимание, барабанная дробь! Это самый длинный песчаный пляж на Байкале — он вытянулся на целых 18 километров от реки Баргузин до полуострова Святой Нос. Причем в некоторых местах он даже в ширину достигает 2 километров. Пляж усыпан низкорослой сибирской сосной и пышными зарослями кедрового стланика, что добавляет ему колорита и защищает отдыхающих от ветра. Бонусом к такой красоте идут ни с чем не сравнимые виды на хребты Святого Носа и шикарная рыбалка.

Несмотря на то что это территория национального парка, здесь можно остановиться с палатками. Но даже летом в пик сезона тут нет толп народа: и пляж очень большой, да и далеко не каждый путешественник так далеко заберется. А тут настоящая дикая природа... До такой степени настоящая, что даже встретить мишку на пляже вполне реально (без преувеличения, проверено на собственном опыте!).

## 9 **Пляжи залива Мухур**

Малое Море — так называется часть Байкала, отделенная от него островом Ольхон. Этот пролив имеет в длину почти 70 километров, и в нем расположено множество островов, заливов и красивых бухт. Пожалуй, наиболее известным местом на Малом Море является один из самых теплых заливов на Байкале — залив Мухур. Мухурский залив всегда славился своей рыбалкой, песчаными пляжами, которые на западном побережье Байкала являются редкостью, атмосферными горными пейзажами и бесконечной чередой уютных гаваней. К сожалению, любителям уединенного отдыха здесь не получится найти тишины — некогда дикие места сегодня облюбованы туристами, поэтому там, где вчера еще стояла палатка, сегодня уже ждет клиентов гостевой дом. Определенным плюсом является близость к Иркутску — всего лишь 250 километров, а также возможность добраться сюда на общественном транспорте.

## 10 **Пляжи Энхалука**

Отправиться за тихим семейным отдыхом на восточном побережье Байкала можно в поселок Энхалук, который разделен на Новый и Старый. Здесь широкий песчаный пляж, хорошо развитая инфраструктура и отличный выбор гостевых домов. Из Улан-Удэ можно добраться на общественном транспорте буквально за пару часов. Название поселка с бурятского переводится как «спокойный, мирный, благодатный», и когда здесь отдохнешь, убеждаешься, что все-таки названия местам дают не просто так.

Недалеко от поселка находится известный залив Провал, минеральный источник Зага, а также уникальная дельта реки Селенга — самого крупного притока Байкала. Только посмотрите на карте, как она выглядит — не поверите своим глазам!



■ Пляжи Энхалука




# Что посмотреть, или Рейтинг основных достопримечательностей Байкала

- 16..... Остров Ольхон ■
- 17..... Чивыркуйский залив ■
- 18..... Тункинская долина ■
- 19..... Озеро Фролиха ■
- 20..... Иркутск ■
- 21..... Ушканьи острова ■
- 22..... Листвянка ■
- 23..... Иволгинский дацан ■
- 24..... КБЖД ■
- 25..... Баргузинская долина ■
- 22..... Бухта Песчаная ■
- 27..... Улан-Удэ ■
- 28..... Дельта реки Селенга ■
- 29..... Горячие источники ■
- 30..... Теплые озера ■

# №1 Остров Ольхон

Жемчужина озера Байкал – его самый большой остров Ольхон. Необычный ландшафт делает остров еще более уникальным: бескрайние степи, скалистые мысы, живописные бухты, густые леса, изумрудная вода и песчаные дюны. Такой пейзаж порой хочется назвать марсианским, настолько он кажется неземным и удивительно красивым одновременно. Ольхон – место силы и центр шаманизма, здесь множество священных мест, и кажется, что о любой скале на острове есть своя легенда. Каждый путешественник просто обязан побывать на Ольхоне, если он хочет познать Байкал.

Подробности на стр. 65.



■ Скала Шаманка на о. Ольхон

# Чивыркуйский залив

## №2

Если на западном побережье главной достопримечательностью является Ольхон, то определенно сокровищем восточного является Чивыркуйский залив. Местами суровый и дикий Байкал в Чивыркуйском заливе предстает перед путешественниками в виде уютных песчаных бухточек с такой теплой водой, что купаться можно вдоволь. Здесь практически отсутствуют гостевые дома, поэтому можно прикоснуться к поистине первозданной природе. Термальные источники, острова с настоящими птичьими базарами, шикарная рыбалка и восхитительные виды на полуостров Святой Нос — что еще может быть нужно для счастья?

Подробности на стр. 216.



■ Чивыркуйский залив



## №3 Тункинская долина

Горы, горы, горы... Они справа, слева, спереди и сзади. И они не призрачно маячат вдалеке, а окружают тебя повсюду — куда бы ты ни поехал в Тункинской долине, потрясающие виды на горы тебе обеспечены. Кто бы мог подумать: поехал на Байкал, а попал как будто бы в Альпы или на Кавказ! Целебные источники и курорты, сакральные места и священные ступы, водопады и долина вулканов, горные реки и озера, а надо всем этим — монументальные вершины, скрывающиеся в облаках. Только представьте, вся территория этого высокогорного района Бурятии, где расположена долина, является национальным парком, одним из крупнейших в России.

Подробности на стр. 180.



■ Тункинская долина зимой

# Озеро Фролиха

№4

Живописное ледниковое озеро Фролиха расположено в 5 километрах от берега Байкала в окружении нетронутой природы и отрогов Баргузинского хребта. Сердце замирает от красоты вокруг, когда ты пересекаешь водную гладь на катере с лесниками заказника под невероятные истории и легенды о происхождении озера. Определенно, это самое роскошное место на Северном Байкале — мечта о недельном уединенном отдыхе на «еврейском пляже», как только его увидите, обязательно попадет на первое место в списке желаний.

Подробности на стр. 171.



■ Озеро Фролиха

## №5 Иркутск

Этот город не просто место, откуда начинается путешествие на Байкал, а настоящий повод приехать сюда. Потрясающие по красоте церкви и храмы, некоторые были построены больше 300 лет назад, деревянные дома, увитые резьбой, как кружевом, усадьбы богатых купцов, впечатляющие набережные и парки – здесь каждый путешественник найдет, чем себя занять не один день. Разнообразие музеев и театров, а также внушительный выбор ресторанов, кофеен и баров заставят усомниться каждого, что он находится где-то далеко в Сибири.

Подробности на стр. 40.



■ Скульптура «Бабр» в Иркутске

## Ушканьи острова

№6

Всего в 7 километрах от полуострова Святой Нос расположилась уникальная группа островов, именуемых Ушканьи. Небольшие острова окутаны множеством легенд – и об их происхождении, и об имени. Главной достопримечательностью «Ушканов» являются самые крупные лежбища байкальской нерпы. Ради того, чтобы увидеть эту красавицу в естественной среде обитания, сюда едут со всего мира. Разочарованных еще не было! Помимо этого, острова могут похвастаться особым микроклиматом и, как следствие, необычной флорой и фауной.

Подробности на стр. 220.



■ Байкальская нерпа на Ушканьих островах

## №7 Листвянка

Сегодня многие ругают Листвянку – мол, там грязно, дорого и делать нечего. Но если вы приехали в Иркутск и ограничены во времени, а посмотреть Байкал очень хочется, то поездка в Листвянку – отличный вариант. Здесь, может быть, и нет песчаных пляжей и слишком многолюдно, но тут есть Байкал, камень Черского – вершина горы, откуда открываются шикарные виды, работают интересные музеи, нерпинарий, рыбный рынок, именно здесь находится легендарный Шаман-камень, а уж если прогуляться по тропе в сторону Больших Котов, то там такая красота, что можно начать петь Листвянке дифирамбы! Добраться же сюда из Иркутска можно на обычном автобусе всего за 1,5 часа.

Подробности на стр. 86.



■ Набережная Листвянки

# Иволгинский дацан

# №8

**!** АДРЕС: Республика Бурятия, Иволгинский район, село Верхняя Иволга

**☎** +7-3014-023377.

**e** <https://ivolgdatsan.ru>

**🕒** Стоимость экскурсии – 350 рублей

Экскурсию можно заказать в Визитно-информационном центре.

Самый главный храм всех буддистов России находится в 36 километрах от Улан-Удэ – Иволгинский дацан «Хамбын Сумэ». Это один из тех случаев, когда вам показывают фотографию и предлагают угадать: Россия это или, например, Тибет? Незнающие отвечают, что Тибет. Удивительно красивая территория монастыря впечатляет не только верующих, но и тех, кто далек от религии и буддизма в частности. Именно здесь находится известное на весь мир нетленное тело ламы Даши-Доржо Итигэлова: глава буддистов начала XX века ушел в нирвану в 1927 году. Саркофаг с его телом был извлечен в 2002-м – до сих пор тело и мозг Итигэлова функционируют как у живого человека.

Подробности на стр. 232.



■ Иволгинский дацан

## №9 КБЖД

 **е** Кругобайкальская-железная-дорога.рф

**с** Стоимость экскурсий по КБЖД зависит от высокого и низкого сезона, а также от вида поезда и места. Подробности уточняйте на сайте.

**т** +7 (958) 762-93-44 (оформление билета осуществляет-ся с оператором удаленно, без посещения офиса)

**с** Ежедневно с 10:00 до 19:00

Кругобайкальская железная дорога — участок вдоль южного побережья Байкала от Слюдянки до Лист-

вянки, который сегодня в основном используется для туристических целей, так как является удобным и безумно живописным. Отвесные скалы и утесы, бесконечные туннели и мосты, и поезд, как будто из прошлого, несет вас по этим рельсам навстречу приключениям. Прокатиться по одному из самых удивительных железнодорожных маршрутов мира можно одним днем на экскурсионном поезде или отправиться отдохнуть на несколько дней с палатками, как любят иркутские студенты. Но увидеть хотя бы одним глазом «золотую пряжку на стальном поясе России» стоит обязательно.

Подробности на стр. 119.



■ Кругобайкальская железная дорога

## Баргузинская долина

№ 10

Баргузинская долина, расположившаяся между Баргузинским и Икатским хребтами вдоль побережья Байкала на целых 230 километров, с древности считается сакральным местом. Горные озера и реки, более 100 минеральных источников, величественные вершины и уникальные памятники природы. Именно здесь, по одной из легенд, находится могила великого хана монголов — Чингисхана. Посещение долины — это не просто знакомство с достопримечательностями, а целое погружение в местную культуру и историю.

Подробности на стр. 102.



■ Сувинская саксония в Баргузинской долине



# № 11 Бухта Песчаная

Если хочется отдохнуть в самой красивой бухте, по мнению многих, на всем Байкале и наделать фотографий, от которых вы соберете максимальное количество лайков в Instagram, то бухта Песчаная к вашим услугам. Могучие мысы Большой и Малый Колокольный охраняют ее с двух сторон, соседние бухты Бабушка и Внучка ждут в гости, а с обзорной скалы открываются фееричные виды. Известна бухта Песчаная и своими ходульными деревьями, из-под корней которых ветер выдувает песок — представьте, под некоторыми можно пройти с вытянутыми руками!

Подробности на стр. 100.



■ Бухта Песчаная

# Улан-Удэ

# № 12

Центр буддизма и столица вечно солнечной Республики Бурятия – город Улан-Удэ. Восточные ворота России в Азию, край высоких гор и бескрайних степей, гостеприимных жителей и традиций, которые чтутся до сих пор. Улан-Удэ уже отметил свое 350-летие и считается одним из исторических городов страны: здесь сотни объектов культурного наследия. В какой бы точке города ты ни стоял – тебя окружают горы, а отъехал 10 минут от центра – и вокруг тебя пленительная природа. В небольшом, уютном городе соседствуют прекрасные музеи, буддийские храмы, купеческие дома и масштабные советские постройки – один только памятник Ленину чего стоит! Между прочим, он включен в Книгу рекордов России.

Подробности на стр. 134.



■ Театральная площадь Улан-Удэ

## № 13 Дельта реки Селенга

Селенга – крупнейший приток озера Байкал. Она берет начало в Монголии, а ее дельта представляет собой уникальный природный объект. Если посмотреть на увеличенную карту дельты, то можно просто застыть от удивления: как кровеносная система в организме, Селенга разделяется на десятки маленьких речушек. Дельта реки является домом для множества млекопитающих и птиц. Последних здесь насчитывается около 300 видов, некоторые из них занесены в Красную книгу России. Отправиться в орнитологический тур по лабиринтам дельты будет интересно каждому, а уж отказаться от рыбалки или охоты не сможет ни один мужчина.



■ Дельта реки Селенга

## Горячие источники

№ 14


Вокруг Байкала расположены сотни минеральных источников, только в одной Бурятии их насчитывается более 300. Особое место занимают горячие источники, в которых можно согреться даже зимой. Историй и примеров с чудесным выздоровлением предостаточно. Самые популярные источники расположены в Тункинской долине – это Жемчужина, на Северном Байкале – Хакусы, Дзелинда, Котельниковский и Гоуджекит, на восточном берегу – курорт Горячинск, Умхейские, Аллинские и Кучигерские источники, горячий источник в бухте Змеевая, Зага и многие другие. Осталось только выбрать тот, который будет по дороге!



■ Бухта Змеевая с горячим источником

# №15 Теплые озера

Приехать на Теплые озера стоит только хотя бы ради одной фотографии часовни Святого пророка царя Соломона на Изумрудном озере. Зрелище необыкновенное! На самом деле под «теплыми» подразумеваются три озера, расположенные рядом друг с другом в густом лесу у подножия гор всего лишь в 5 километрах от Байкала. Природа щедро одарила эти места, поэтому кроме пляжного отдыха здесь есть много интересных маршрутов по окрестностям — походы до водопадов Сказка и Грохотун, посещение Соболиного озера и отрогов Хабар-Дабана, восхождения на горы Шапка Мономаха, Пик любви и Верблюжья.



■ Часовня на Изумрудном озере





# Маршруты путешествий

*Посетить Байкал — это значит не только искупаться в его водах и позагорать на песчаном пляже, не только отведать байкальского омуля и бурятских бууз, посетить один из буддийских гацанов или полюбоваться на нерпу. Настоящее знакомство с Байкалом — это проникнуться его природой, а сделать это возможно только с рюкзаком за плечами, в котором лежат спальник и палатка.*

- 40. . . . . Западная столица Байкала: от деревянного зодчества до современной архитектуры Иркутска ■
- 65. . . . . Ольхон: по следам шаманов на самом большом острове Байкала ■
- 81. . . . . Жемчужины западного побережья Байкала: от Листвянки до бухты Песчаная ■
- 102. . . . . Покорение Баргузинской долины: по священным местам «Баргуджин-Токум» ■
- 119. . . . . Кругобайкальский экспресс: сотни мостов и туннелей вдоль побережья Байкала ■
- 134. . . . . Столица солнечной Бурятии и буддизма в России: знакомство с Улан-Удэ ■
- 157. . . . . Незведанный Северный Байкал: горные озера и уединенные бухты, вдали от туристических троп ■
- 180. . . . . Сокровище Бурятии: овеванная мифами и легендами Тункинская долина ■
- 208. . . . . В поисках байкальской нерпы: по Чивыркуйскому заливу ■

■ Отдых с палаткой на Малом Море



Перед вами огромное озеро и его нетронутая природа, окружающие его бесконечные леса и степи, горные вершины и непроходимая тайга. Маршрутов покорения Байкала множество, поэтому в путеводителе представлены самые основные и легкодоступные — позволяющие охватить самые интересные места и впечатляющие достопримечательности, но если их все вы уже посетили или хочется чего-то более экстремального, то в поездку прихватите всю свою туристическую экипировку. Она пригодится, ведь Байкал готов удивить и тут: маршрутов походов, как однодневных, так и рассчитанных на несколько дней, более чем достаточно.

Многие тропы существуют сегодня благодаря организации «Большая Байкальская Тропа-Бурятия», которая была изначально создана Андреем Яковлевичем Сукневым, а позже аналогичная образовалась и в Иркутской области.

**«Путь к чистому Байкалу»:** тропа длиной 54 километра проходит через Баргузинский хребет из одноименного села до побережья Чивыркуйского залива. Углубиться в настоящую тайгу и убежать от цивилизации, покорить мощный хребет, испытать себя и как вознаграждение — в конце выйти на песчаный берег Байкала. Уровень сложности тропы определяется как средний, рекомендуемое время прохождения: 3–4 дня.

**«Тропа испытаний»:** тропа длиной 24 километра поднимет вас на вершину самого крупного полуострова Байкала — Святой Нос. Маршрут начинается в местности Глинка на берегу Баргузинского залива. Поднявшись на самый верх, вы будете выше облаков, а Байкал будет как на ладони. Уровень сложности тропы определяется как высокий, рекомендуемое время прохождения: 2 дня, но если забраться и спуститься вниз по одной тропе, то вполне реально уложиться и в 1 день.



■ Отдых на побережье Байкала в местности Безымянка

**«Фролихинская тропа приключений»:** тропа длиной 60 километров проведет вас вдоль северного берега Байкала от устья реки Верхняя Ангара (обычно маршрут начинается от кордона «Дагары» Верхнеангарского орнитологического заказника) до местности Хакусы, где расположена водолечебница. По дороге можно посетить бухту Ая и горное озеро Фролиха, а в конце подлечиться горячими источниками. До старта и финиша маршрута можно добраться только водным транспортом, поэтому стоит позаботиться об этом заранее. В такой поход действительно отправится далеко не каждый, но если вам хочется убежать от цивилизации и открыть для себя дикий Байкал, то это то, что нужно. По дороге не будет ни одного населенного пункта (только в Хакусах), да и вероятность встретить кого-то из туристов тут стремится к нулю. Уровень сложности тропы определяется как средний,



■ Тропа «К горному озеру Фролиха»

рекомендуемое время прохождения: 3–4 дня.

**«Шумилиха»:** тропа длиной 12 километров отведет вас к одному из официальных «чудес Бурятии» – водопаду на реке Шумилиха. Тропа начинается в бухте Сосновка, где располагается кордон «Южный» Баргузинского национального заповедника – добраться сюда можно только водным путем. По дороге до водопада также можно полюбоваться горными озерами – всего



■ Восхождение на Шумак



■ Вид с тропы к слюдяным штольням на Северном Байкале



■ Восхождение на Мунку-Сардык

их насчитывается четыре. Уровень сложности тропы определяется как средний, рекомендуемое время прохождения: 1 день.

**«В дебри Хамар-Дабана»:** тропа длиной 12 километров уведет вас высоко в горы одного из древнейших горных массивов планеты. Тро-

па начинается в поселке Танхой, где располагается центральная усадьба Байкальского природного заповедника. Сюда можно попасть на общественном транспорте: на маршрутке или поезде. Сначала тропа идет по оборудованной «Кедровой аллее», а затем она спускается в пойму реки Осиновка и продолжается вдоль берега с постепенным набором высоты. По дороге удастся посмотреть на живописный Осиновский водопад, а переночевать можно в зимовье «Медвежий угол». Уровень сложности тропы определяется как средний, рекомендуемое время прохождения: 1–2 дня.

**«Тропа Слюдянские озера — село Байкальское»:** тропа длиной 18 километров пролегает вдоль побережья Байкала и познакомит путешественников с одними из основных достопримечательностей Северного Байкала. Большой плюс в том, что добраться до тропы можно на общественном транспорте из Северобайкальска. Дорога проходит через Слюдянские озера, мыс Лударь и его



■ Чивыркуйский залив

пещеры, мыс Красный Яр и слюдяные штольни. Уровень сложности тропы определяется как средний, рекомендуемое время прохождения: 1 день.

**«Восхождение на пик Черского»:** тропа длиной около 20 километров, которая начинается в городе Слюдянка, приведет на вершину Комаринского хребта Хамар-Дабана. Пик назван в честь известного исследователя Сибири — Ивана Черского, его высота — 2090 метров. Это одна из самых популярных вершин в округе — каждый год ее штурмует множество местных и приезжих любителей активного спорта, так как маршрут достаточно безопасный и не требует альпинистской подготовки. По дороге можно увидеть горное озеро Сердце и водопады на реке Подкомарная, а виды с самой вершины — выше всяких похвал. Уровень сложности тропы определяется как средний, рекомендуемое время прохождения: 2–3 дня.

**«Тропа в бухту Змеевая»:** тропа длиной 20 километров проходит по




■ Отдых с палаткой в бухте Саган-Хэр на Ольхоне



■ «Еврейский пляж» на озере Фролиха



■ Вид с горы Шапка Мономаха на Теплые озера



■ Путешествие на велосипедах по острову Ольхон



■ Дорога на Байкал

побережью Чивыркуйского залива из поселка Монахово до горячего источника «Змеевый». Отличная альтернатива тому, чтобы не платить большие деньги за аренду катера и познакомиться с одним из самых красивых заливов Байкала. По дороге встречаются населенные пункты: поселок Катунь и Курбулик. Уровень сложности тропы определяется как низкий, рекомендуемое время прохождения: 1–2 дня.

**«Восхождение на гору Черского»:** это не путаница – действительно в Северо-Байкальском районе есть гора Черского, которая является самой высокой точкой Байкальского хребта. Она серьезно повыше своего «тезки», пика Черского, – ее высота 2588 метров. Да и сложность подъема значительно отличается – маршрут восхождения на гору Черского классифицируется категорией 2А. Тропа начинается от мыса Котельниковский, куда можно добраться водным путем из Северобайкальска или пешком от села Байкаль-

ское. По дороге к вершине можно увидеть горное озеро Гитара и так называемую «Страну водопадов». Рекомендуемое время прохождения: 2–3 дня.

Но и это еще далеко не все: восхождение на Шапку Мономаха, если вас занесло на Теплые озера; впечатлит каждого маршрут до Соболиных озер, где можно увидеть водопады «Сказка» и «Грохотун», и восхождение на пик Тальцинский; навсегда останется в памяти маршрут по Окинскому району с посещением Долины вулканов и источников; восхождение на гору Мамай хребта Хамар-Дабан — это известная фрирайд-мекка для любителей зимних видов спорта; множество других троп по отрогам Баргузинского хребта — по долине реки Алла, в верховья реки Ульзыха, восхождение на Барагхан, к Ладохинскому озеру, к водопадам Мраморного ущелья; маршрут к скальникам Олхинского плато или прогулка по Тажеранским



■ Бурятия зимой

степям; трекинг по Джергинскому заповеднику: «Звезды Балан-Тамура», «Джирга», «Тропа старого эвенка» и «От истоков Баргузина на Северный Байкал».

О самых интересных маршрутах, достопримечательностях, которые обязательно нужно увидеть своими глазами, я расскажу дальше.



■ Меркитская крепость

## Западная столица Байкала: ОТ ДЕРЕВЯННОГО ЗОДЧЕСТВА ДО СОВРЕМЕННОЙ АРХИТЕКТУРЫ ИРКУТСКА



*Перейдите по QR-коду,  
чтобы маршрут появился у вас в телефоне*

Отправляясь в путешествие на Байкал, туристы даже представить себе не могут, что помимо наслаждения природой на берегу священного озера они смогут прогуляться и изучить один из крупнейших городов Сибири, наполненный достопримечательностями, — город Иркутск. Здесь гармонично уживаются памятники архитектуры и зодчества XVIII–XIX веков с современными зданиями, а ваш день, насыщенный эмоциями от увиденной красоты этого уютного города, плавно перетечет в вечер, который можно провести в одном из множества отличных ресторанов или баров Иркутска.

Православные храмы и соборы, красотой и убранством не уступа-

щие столичным, купеческие усадьбы и просторные набережные, деревянные дома, увитые резьбой, как кружевом, сибирская кухня и театры, впечатляющие не только изящностью зданий, но и уровнем своих спектаклей. Но, пожалуй, главным достоинством Иркутска является то, что до берега Байкала отсюда можно добраться всего лишь за 1 час. Именно поэтому многие путешественники выбирают Иркутск как отправную точку своей поездки на Байкал, а мы советуем еще и задержаться здесь хотя бы на денек. «...как Англия создала Лондон и Франция — Париж, так Сибирь создала Иркутск. Она гордится им, и не видеть Иркутска — значит



■ Стела «Я люблю Иркутск» в 130-м квартале



■ Памятник Якову Похабову на Нижней набережной Ангары

не видеть Сибири...» – писал знаменитый критик и публицист Николай Шелгунов. Так не будем же упускать такую возможность и отправимся в путь по столице Восточной Сибири.

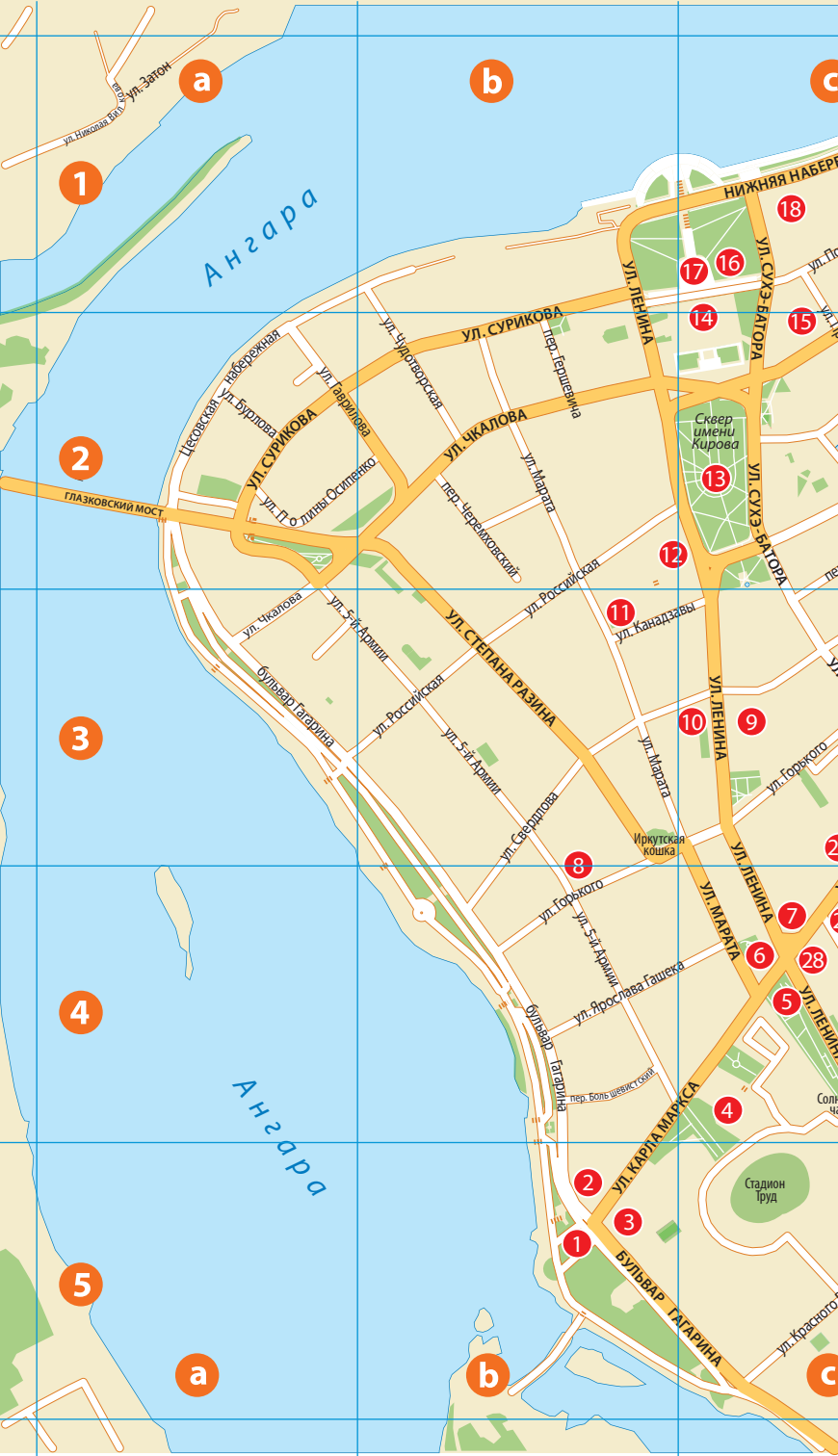
Расположенный на берегах Ангары, при впадении в нее реки Иркут (сразу понятно, откуда город берет свое название), Иркутск начинался с острога, заложенного отрядом Якова Похабова летом 1661 года. Небольшой острог быстро развивался и уже в 1686 году получил статус города. Стоящий на пересечении торговых путей, например, через него проходил Великий чайный путь, город между Европой и Азией – все это повлияло на развитие Иркутска и на его облик. Безусловно, не менее важную роль сыграли и ссыльные сюда ка-

торжники, декабристы, большевики и прочие возмутители спокойствия. Ссылка в Сибирь много веков была распространенным наказанием, которое нередко заменяло даже смертную казнь. Только представьте: в конце XIX века на двух коренных сибиряков приходился один ссыльный. А уж какие «громкие» фамилии можно найти в списках ссыльных на территорию Иркутской области: здесь были и Сталин, и Дзержинский, и Фрунзе, и Куйбышев, и Орджоникидзе! Благодаря такой насыщенной истории современный Иркутск может предложить туристу разнообразный набор тематических экскурсий на любой вкус: можно отправиться изучать купеческий Иркутск (здесь вас ждет более 70 усадеб и особняков), или

**Б**лиже всего из Иркутска можно добраться на Байкал до следующих населенных пунктов, находящихся непосредственно на побережье озера: Листвянка (около 65 километров), Култук (около

100 километров), Слюдянка (около 110 километров), Большое Голоустное (около 120 километров). До всех пунктов можно добраться на общественном транспорте с железнодорожного или автовокзала Иркутска.





Ангаря

Ангаря

НИЖНЯЯ НАБЕРЕЖНАЯ

ул. Николая Бруна  
ул. Зартон

1

b

c

2

3

4

5

a

b

c

Цесовская набережная  
ул. Бурлова  
УЛ. СУРИКОВА

УЛ. СУРИКОВА

УЛ. ЧКАЛОВА

УЛ. СТЕПАНА РАЗИНА

18

17

14

13

16

15

12

11

10

9

8

7

6

5

4

3

2

1

28

2

1

ГЛАЗКОВСКИЙ МОСТ

ул. Чкалова

ул. 5-й Армии

ул. 5-й Армии

ул. 5-й Армии

ул. Каналзавы

УЛ. ЛЕНИНА

бульвар Гагарина

ул. Росийская

ул. Росийская

ул. Каналзавы

ул. Ленинна

бульвар Гагарина

ул. Росийская

ул. Степулова

ул. Горького

ул. Маргата

бульвар Гагарина

ул. Степулова

ул. Горького

ул. 5-й Армии

ул. Маргата

бульвар Гагарина

ул. Ярослав Гашека

ул. Ярослав Гашека

ул. Ярослав Гашека

ул. Ленинна

бульвар Гагарина

пер. Бельшевичей

ул. Кария Маркса

ул. Кария Маркса

ул. Ленинна

бульвар Гагарина

бульвар Гагарина

бульвар Гагарина

бульвар Гагарина

ул. Кария Маркса

бульвар Гагарина

бульвар Гагарина

бульвар Гагарина

бульвар Гагарина

бульвар Гагарина

бульвар Гагарина

бульвар Гагарина

бульвар Гагарина

бульвар Гагарина

бульвар Гагарина

бульвар Гагарина

бульвар Гагарина

бульвар Гагарина

бульвар Гагарина

бульвар Гагарина

бульвар Гагарина

бульвар Гагарина

бульвар Гагарина

бульвар Гагарина

бульвар Гагарина

бульвар Гагарина

бульвар Гагарина

бульвар Гагарина

бульвар Гагарина

бульвар Гагарина

бульвар Гагарина

бульвар Гагарина

бульвар Гагарина

бульвар Гагарина

бульвар Гагарина

бульвар Гагарина

бульвар Гагарина

бульвар Гагарина

бульвар Гагарина

бульвар Гагарина

бульвар Гагарина

бульвар Гагарина

бульвар Гагарина

бульвар Гагарина

бульвар Гагарина

бульвар Гагарина

бульвар Гагарина

бульвар Гагарина

бульвар Гагарина

бульвар Гагарина

бульвар Гагарина

бульвар Гагарина

бульвар Гагарина

бульвар Гагарина

бульвар Гагарина

бульвар Гагарина

бульвар Гагарина

бульвар Гагарина

бульвар Гагарина

бульвар Гагарина

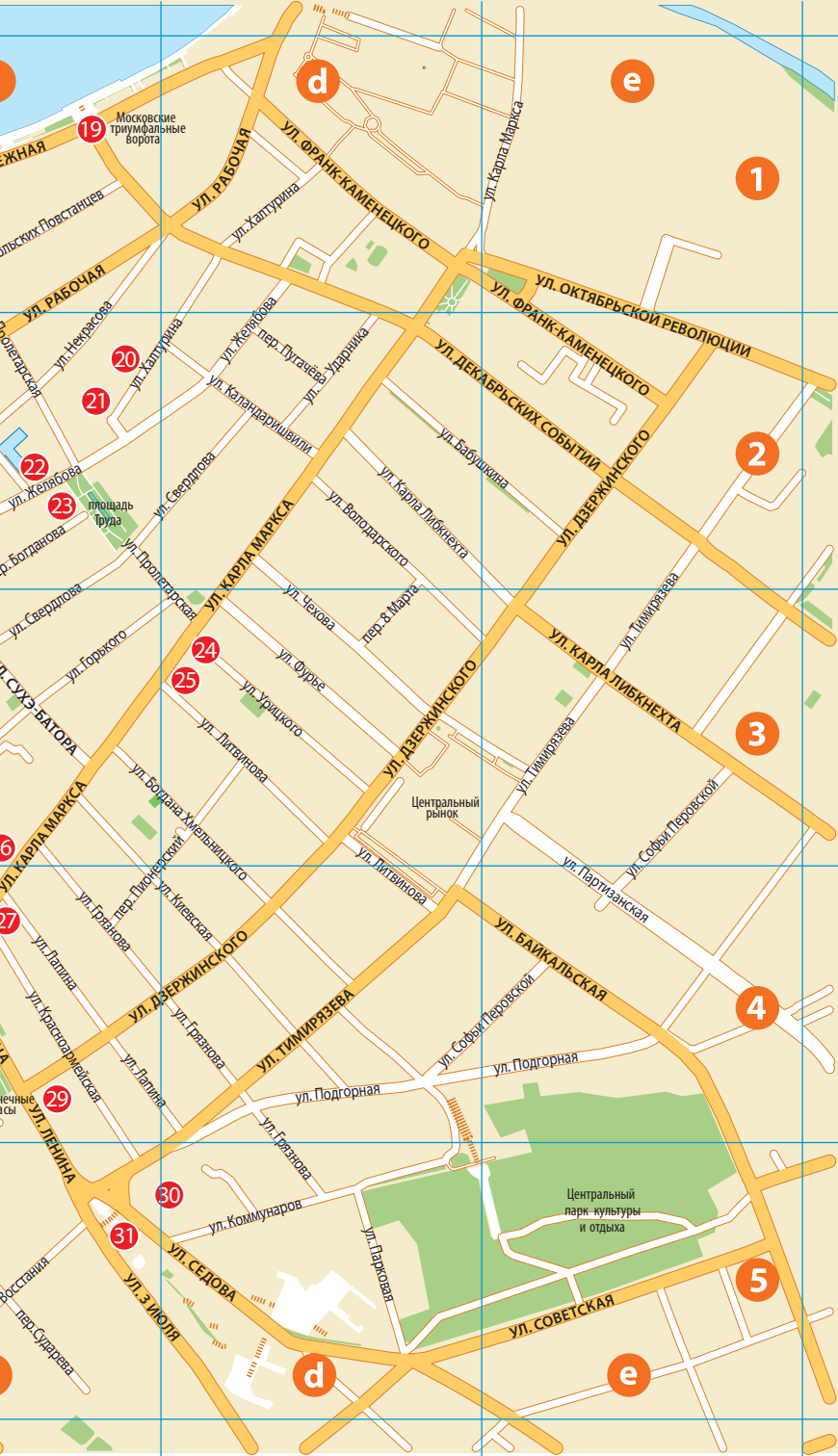
Сквер имени Кирова

Стадион Труд

Иркутская кошка

Солнечный

ул. Красногвардейская



d

e

1

19  
Московские триумфальные ворота

УЛ. РАБОЧАЯ

УЛ. ФРАНК-КАМЕНЕЦКОГО

ул. Карла Маркса

ул. Говстанцев

УЛ. РАБОЧАЯ

ул. Некрасова

20

21

ул. Желязова

ул. Богданова

ул. Свердлова

ул. Горького

УЛ. СУХУ-БАТОРА

УЛ. КАРЛА МАРКСА

ул. Грандова

ул. Лаллина

ул. Красноармейская

УЛ. ЛЕНИНА

ул. Восстания

пер. Сидорова

30

31

УЛ. СЕДОВА

УЛ. 3 ИЮЛЯ

ул. Хаптуркина

ул. Желобова

пер. Пугачева

ул. Каландаришвили

ул. Свердлова

ул. Пролетарская

ул. Чехова

ул. Литвинова

ул. Болдана Хмельницкого

пер. Писаревского

ул. Киевская

ул. Грандова

ул. Лаллина

ул. Коммунаров

ул. Парковая

d

e

2

УЛ. ДЕКАБРЬСКИХ СОБЫТИЙ

УЛ. ДЗЕРЖИНСКОГО

ул. Володарского

ул. Карла Либкнехта

УЛ. ДЗЕРЖИНСКОГО

УЛ. КАРЛА ЛИБКНЕХТА

ул. Партизанская

УЛ. БАЙКАЛЬСКАЯ

ул. Подгорная

ул. Советской

ул. Подгорная

ул. Коммунаров

ул. Парковая

УЛ. СОВЕТСКАЯ

3

4

5

Центральный рынок

Центральный парк культуры и отдыха

площадь Труда

ул. Восстания

пер. Сидорова

ул. Коммунаров

ул. Парковая

ул. Советская

ул. Советская

пойти по следам декабристов, изучить деревянное зодчество, которым славится город, или совершить рейд по музеям и театрам.

Предлагаем «объять необъятное» и за одну небольшую пешую прогулку по городу увидеть ключевые достопримечательности Иркутска: отправляемся по зеленой линии. Зеленой линией называется маршрут, который был разработан информационно-туристской службой Иркутска совместно с городской администрацией, поэтому можно быть уверенным, что увидите все самое интересное!

## 1 Памятник императору Александру III

**!** АДРЕС: пересечение бульвара Гагарина и улицы Карла Маркса



■ Памятник императору Александру III

Прогулку предлагаем начать с набережной, излюбленного места иркутян, именно здесь проходят многие праздники и народные гуляния. Тут возвышается памятник императору Александру III, у которого необычная судьба и в прямом смысле — две даты рождения. Изначально памятник был установлен более века назад — в далеком 1908 году в честь завершения строительства Транссибирской железнодорожной магистрали, покровителем которой выступал император. Скульптура была отлита в Санкт-Петербурге по проекту Роберта Баха. Но простоял он всего лишь 12 лет, так как в 1920 году был снесен большевиками. Пьедестал пребывал пустым практически полвека, пока в 1963 году на него не установили бетонный пирамидальный шпиль работы Виктора Шматкова. Впоследствии его посвятили первопроходцам Сибири.

После распада СССР многие памятники по всей стране начали обретать вторую жизнь. В Иркутске также решили вернуть императора на свое законное место. В 2003 году по проекту Альберта Чаркина была восстановлена скульптура Александра III, между прочим, изготовлена она была снова в Петербурге. В знаменательный день — столетний юбилей Транссибирской железной дороги, осенью 2003 года император занял свое почетное место на пьедестале. И сегодня памятником, высота которого составляет 13,45 метра, может наслаждаться любая прохожий. Обратите внимание, на каждом углу постамента изображены гербы: Сибири, Иркутской и Енисейской губерний. А какой же четвертый? Узнаете, когда лично обойдете памятник по кругу!

## 2 Библиотека Иркутского государственного университета



А Д Р Е С : бульвар Гагарина, 24

Пройдя буквально 50 метров по бульвару Гагарина, остановитесь перед величественным зданием с колоннами, которое обязательно напечалит каждому, кто бывал в Петербурге, этот город на Неве. Перед вами особняк купцов Сибиряковых, построенный в 1804 году в стиле русского классицизма. Схожесть с дворцами Северной столицы не случайна, так как именно там творил итальянский архитектор Джакомо Кваренги, по чертежам которого и был построен этот трехэтажный каменный дом.

У «Белого дома», как его называют местные жители, богатая история: после разорения семьи Сибиряковых он был продан и стал резиденцией генерал-губернаторов Восточной Сибири, поэтому повидал на своем веку множество торжественных приемов, балов и высокопоставленных гостей. На протяжении века здесь решались судьбы, обсуждались государственные вопросы и дискутировали великие люди того времени. Летом 1891 года здесь останавливался даже император Николай II.



■ Библиотека Иркутского государственного университета

Во время революции 1917 года в здании располагался военно-революционный комитет и штаб Красной гвардии, а уже на следующий год открылось первое высшее учебное заведение во всей Восточной Сибири – Иркутский государственный университет. Здание и по сей день принадлежит университету, сегодня здесь располагается научная библиотека.

## 3 Краеведческий музей



А Д Р Е С : улица Карла Маркса, 2



+7 (3952) 333-449



<https://iokm.ru>



вт-вс 10:00–18:00



Закрывается по понедельникам



200 рублей, школьники  
и пенсионеры – 70 рублей

Буквально через дорогу ваше внимание сразу же захватит необычное здание, построенное в мавританском стиле. Это один из старейших музеев в России – Иркутский областной краеведческий музей. Он был основан в 1782 году по инициативе губернатора Франца Клички на деньги местных купцов. Серьезным толчком для развития стало открытие в Иркутске в 1851 году Сибирского отделения Русского географического общества, в ведение которого и был передан музей. Многократные экспедиции и исследования окружающих мест помогали наполнять коллекцию музея уникальными экспонатами и информацией. Но летом 1879 года случилось страшное: сильнейший пожар уничтожил значительную часть города. Только представьте: за несколько дней было уничтоже-



■ *Иркутский краеведческий музей*

но 75 кварталов с 918 дворами, 105 каменными и 3418 деревянными постройками. Эта участь постигла и музей — погибло более 22 тысяч экспонатов и более 10 тысяч книг.

Иркутяне оправались от катастрофы, и начался сбор денежных средств, а также книг и прочих предметов, представляющих историческую ценность. И уже в октябре 1883 года музей открыл свои двери в новом каменном здании, построенном по проекту Генриха Розена, которым мы можем наслаждаться и по сей день. Музей за это время восстановил и приумножил свою коллекцию, имеет 8 отделов и постоянные экспозиции, а также проводит различные выставки и лекции.

Обратите внимание на таблички с именами ученых-путешественников, исследовавших Азию и Восточную Сибирь, которые расположены на фризе здания под самой крышей. Отгадайте, какая из них появилась совсем недавно — в 2004 году?

#### 4 **Драматический театр им. Охлопкова**

**!** АДРЕС: улица Карла Маркса, 14

**☎** +7 (3952) 200-477

8 (3952) 200-488

8 (3952) 200-479

**🌐** <http://www.dramteatr.ru/>

**🕒** кассы театра работают ежедневно с 12:00 до 18:30

**💰** стоимость билетов варьируется от 100 до 600 рублей

Отправляемся на небольшую прогулку вдоль по улице Карла Маркса, где уже через несколько минут вы увидите настоящую жемчужину Иркутска — это яркое здание театра молниеносно производит впечатление. Здесь проводят свое свободное время все иркутяне — от мала до велика. Молодежь облюбовала парк вокруг театра, и в теплое время года здесь просто яблоку негде упасть, а более взрослое поколение посещает сам театр — на одной из четырех сцен которого каждый найдет для себя что-нибудь интересное.

Театр приобрел статус профессионального в 1850 году, а уже на следующий год завершилось строительство здания, пока деревянного. Интересно, что известна даже точная дата открытия и спектакль, который ставился в тот вечер: 22 сентября, пьеса «Русский человек добро помнит». Свой современный вид театр приобрел в 1897 году, когда было завершено строительство по



■ *Памятник Александру Вампилову*



■ Иркутский академический драматический театр имени Н. П. Охлопкова

проекту известного архитектора Виктора Шретера. Десятки его домов до сих пор красуются в центре Санкт-Петербурга, а театры и вокзалы работы Шретера разбросаны по всей территории Российской империи. Недаром его называли главным архитектором императорских театров – иркутский театр потрясал каждого не только своим убранством, но и отличной акустикой.

В 1995 году зданию театра был присвоен статус памятника исторического и культурного наследия федерального значения, что позволило спустя несколько лет завершить его реставрацию. Сегодня все жители и гости Иркутска могут не только посмотреть спектакли в старейшем театре Восточной Сибири, но и полюбоваться на это здание, которое, кажется, было построено только вчера, а не более века назад.

Обратите внимание также на памятник писателю Александру Вампилову, установленный в 2003 году в сквере около театра. Известного драматурга, который родом из Иркутской области, здесь очень любят и чтут.

## 5 Памятник В. И. Ленину

**!** А Д Р Е С : пересечение улиц Ленина и Карла Маркса

Продолжайте движение по улице Карла Маркса, пока не дойдете до пересечения с улицей Ленина. Интересна история переименования этих улиц в связи с изменениями власти и историческими событиями. Например, улица Карла Маркса изначально называлась просто Большая, а улица Ленина носила название Заморская. В 1858 году, после подписания Ай-



■ Памятник В. И. Ленину

гунского договора между Россией и Китаем, улица была переименована в Амурскую. И только в 1920 году она получила свое современное имя — улица Ленина.

На пересечении этих улиц находится небольшой парк, где с начала XIX века стояла евангелическо-лютеранская церковь Вознесения Господня. В 1937 году она была закрыта, а в 1952 году и вовсе разрушена. Тогда же на ее месте был установлен памятник вождю социалистической революции. Скульптура Ленина была изготовлена народным художником СССР Николаем Томским. Что примечательно, этот Ленин «лишь копия». Оригинальный памятник установлен в Воронеже, а для Иркутска, Вильнюса и Ленинграда автор изготовил копии.

В последнее время памятник становится предметом разгоряченных дебатов: лютеране Иркутска пишут петиции, в которых просят снести его и восстановить изначально располагавшуюся тут кирху. Пока никакие решения не приняты — мы можем сделать фотографии «очередного памятника Ильичу» в свою копилку.

## 6 Отделение Русско-Азиатского банка

**!** АДРЕС: улица Ленина, 38

Прямо напротив памятника Ленину располагается здание, построенное в 1912 году в популярном тогда стиле модерн местным архитектором Вадимом Коляновским. Строилось оно для Иркутского отделения Русско-Азиатского банка — самого крупного банка дореволюционной России. Отсюда и его необычность: банку такого уровня



■ Отделение Русско-Азиатского банка

требовалось произвести впечатлительное, расположив свое уникальное здание на пересечении главных улиц города. Разного размера купола на башнях, подчеркнутая асимметрия, оформление фасада в стиле неоклассики — все это заставляло обращать на себя внимание и тогда, и сегодня.

После революционных событий здесь размещался Губернский военно-революционный комитет, а в 1919 году заседало правительство Колчака. В настоящее время вот уже практически 90 лет в здании работает обычная городская поликлиника. Представляете, поднимаясь в кабинет к врачу по лестнице, по которой до тебя поднимались купцы, банкиры и руководители того времени. Попробуйте заглянуть внутрь, может быть, вас и без медицинской карточки пропустят прогуляться по этим историческим коридорам.

## 7 Байкальский государственный университет

**!** АДРЕС: улица Ленина, 11

Напротив, если перейти через улицу Ленина, располагается построенное в конце XIX века здание Александро-Мариинского училища, названного так



■ Байкальский государственный университет

в честь 25-летия совместной жизни супружеской четы Александра III и Марии Федоровны. Оно было построено на месте сгоревшей женской гимназии в 1895 году иркутским городским архитектором Владимиром Рассушиным. Тогда был возведен двухэтажный особняк, облик которого мало напоминает современный вариант. В советское время к нему было надстроено еще два этажа и был изменен архитектурный стиль здания. Только старинные фотографии и сохранные пропорции напоминают нам об изначальном варианте.

После того как в нем размещались различные учреждения, с 1930 года здесь снова проживает старый хозяин с новым именем: Сибирский финансово-экономический институт. За свою более чем вековую историю учебное заведение меняло названия неоднократно, но с 2015 года гордо носит имя Байкальского государственного университета и считается одним из лучших вузов Сибири.

## 8 Михаило-Архангельский Харлампиевский храм



А Д Р Е С : улица 5-й Армии, 59



+7 (3811) 127-691



<http://harlamp.ru/>



Вход бесплатный

После небольшой прогулки по улице Ленина сверните в первый поворот налево — это будет улица Горького. Через 250 метров вы увидите Михаило-Архангельский Харлампиевский храм, который изначально был деревянным и был построен в 1738 году на деньги мореплавателя и торговца Емельяна Югова. Только через тридцать лет набралась необходимая сумма и был заложен фундамент для каменной церкви.

Строительство продолжалось больше чем четверть века, и в 1806 году для иркутян свои двери открыл новый двухэтажный пятипрестольный храм. Его часто называли «морским», так как здесь молились моряки, перед тем как отправиться в дальние плаванья и экспедиции. А многие даже в архитектуре здания угадывают формы корабля. Примечательно, что именно в Харлампиевском храме 5 марта 1904 года обвенчались дворянка Софья Оморова и тогда еще лейтенант флота Александр Колчак, имя которого неразрывно связано с Иркутском.



■ Михаило-Архангельский Харлампиевский храм