



Содержание

ДАЛЬНЕВОСТОЧНЫЙ ОКРУГ

Камчатка и Курильские острова

Вулканы Камчатки.....	6
Долина гейзеров на Камчатке.....	8
Берингово море.....	9
Курильские острова.....	11

Якутия

Алмазный карьер «Мир».....	12
Посёлок Оймякон.....	13
Ленские и Синские столбы.....	14
Горы Кисилых, Якутия.....	15

Приморье

Владивосток, бухта Золотой Рог.....	16
Владивостокская крепость.....	17
Остров Русский.....	17
Сихотэ-Алиньский заповедник.....	19
Национальный парк «Земля леопарда».....	20
Озеро Лотос.....	21
Барановский вулкан.....	21

Приамурье

Горящие горы.....	22
Кладбище динозавров.....	23

От Чукотки до острова Врангеля

Бухта Провидения.....	24
Посёлок Уэлен.....	25
Заповедник на острове Врангеля.....	26
Китовая аллея.....	27

СИБИРСКИЙ ОКРУГ

Алтай

Гора Белуха.....	30
Телецкое озеро.....	31
Скала «Четыре брата».....	32
Водопад Учар.....	33
Каменные «грибы».....	34
Кызыл-Чин.....	34
Пещера Музейная.....	35

Забайкалье, Саяны, Тыва

Парк Алханай и скала Храм Ворот.....	36
Баргузинская долина.....	37

Чарские пески.....	38
Кондуйское городище.....	39
Водораздельная гора Палласа. Великий исток.....	40
Озеро Байкал и Байкальский заповедник.....	41
Кругобайкальская железная дорога.....	42
Саяны и Саянские заповедники.....	44
Васюганские болота.....	46
Тыва. Крепость Пор-Бажын на озере Тере-Холь.....	47
Музей-заповедник «Томская писаница».....	49
Плато Путорана.....	50

УРАЛЬСКИЙ И ПРИВОЛЖСКИЙ ОКРУГА


Урал

Екатеринбург.....	54
Ганина Яма.....	56
Шарташские «Каменные палатки».....	56
Обелиски «Европа—Азия».....	57
Тобольский кремль.....	58
Аркаим.....	59
Археопарк в Ханты-Мансийске.....	60
Сикияз-Тамакский пещерный комплекс.....	61
Гора Народная.....	62
Термальные источники Тюмени.....	63
Игнатьевская пещера.....	63
Ильменский заповедник.....	64
Слияние Камы и Чусовой.....	66
Кунгурская ледяная пещера.....	67
Музей пермских древностей.....	68
Парк пермского периода.....	69
Пещера Шульган-Таш.....	70
Ахуновские менгиры, древняя обсерватория.....	71

ЦЕНТРАЛЬНЫЙ ОКРУГ

Центральные области

Коломенский кремль.....	74
Смоленск.....	75
Затопленный город Молога.....	76
Тульский кремль.....	77





Золотое кольцо

Сергиев Посад	78
Переславль-Залесский.....	79
Ростов Великий.....	80
Ярославль.....	81
Углич.....	82
Иваново.....	83
Кострома.....	83
Суздаль.....	84
Владимир.....	85



ПРИВОЛЖСКИЙ ОКРУГ

Поволжье

Кремль Нижнего Новгорода.....	88
Каспийское море.....	89
Музей-заповедник «Иднакар».....	90
Национальный парк «Нечкинский».....	91
Городище Булгар и белая мечеть.....	92
Ананьинский могильник.....	93
Жигули.....	94
Озеро Шайтан и дрейфующие острова.....	94
Озеро Светлояр. Легенда о граде Китиже.....	95
Солёные озёра.....	96
Золотарёвское городище в Пензенской области	97

ЮЖНЫЙ ОКРУГ

Южные области России

Гора Фишт.....	100
Гуамское ущелье.....	101
Озеро Эльтон	102
Археологический музей-заповедник Танаис	103
Навалишинское ущелье.....	104
Город-крепость Азов.....	105
Дольмены в Геленджике.....	106
Хаджохская теснина в Адыгее.....	107
Азовское море.....	108



СЕВЕРО-ЗАПАДНЫЙ ОКРУГ

Северо-Запад

Выборгский замок.....	112
Кронштадт.....	113
Псков и Псковский кремль.....	114
Соловецкий архипелаг.....	115
Плато Мань-Пупу-Нёр.....	116
Калининград.....	117
Куршская коса	117

Кижы.....	118
Водопад Кивач.....	120
Карельские озёра.....	121
Валдай.....	122
Валаамский архипелаг.....	123
Великий Новгород и Детинец.....	124
Белое море.....	125



СЕВЕРО-КАВКАЗСКИЙ ОКРУГ

Северный Кавказ

Кавказские горы. Эльбрус.....	128
Баксанское ущелье.....	129
«Немецкий аэродром».....	130
Тебердинский заповедник и Домбай.....	131
Провал в Пятигорске.....	132
Дербент и крепость Нарын-Кала.....	133
Джейрахско-Ассинский музей.....	134
Эрзи, Эгикал и Таргим.....	135
Каменные башни в Чечне.....	138
Верхний Чегем.....	139
Дзивгисская пещерная крепость в Осетии.....	140
Город мёртвых в Осетии.....	140
Древние храмы Осетии.....	142
Гора Кольцо	143

КРЫМ

Южный берег Крыма

Ай-Петри.....	146
Гора Кошка.....	147
Гора Ильяс-Кая.....	147
Демерджи.....	148
«Ласточкино гнездо».....	149
Большой каньон.....	149
Бахчисарай.....	150
Севастополь.....	151

Пещерные города Крыма


Чуфут-Кале.....	152
Эски-Кермен.....	153
Мангуп-Кале.....	153

Восточное побережье Крыма

Судакская крепость.....	154
Кара-Даг.....	155

Запад Крыма

Мыс Тарханкут.....	156
--------------------	-----

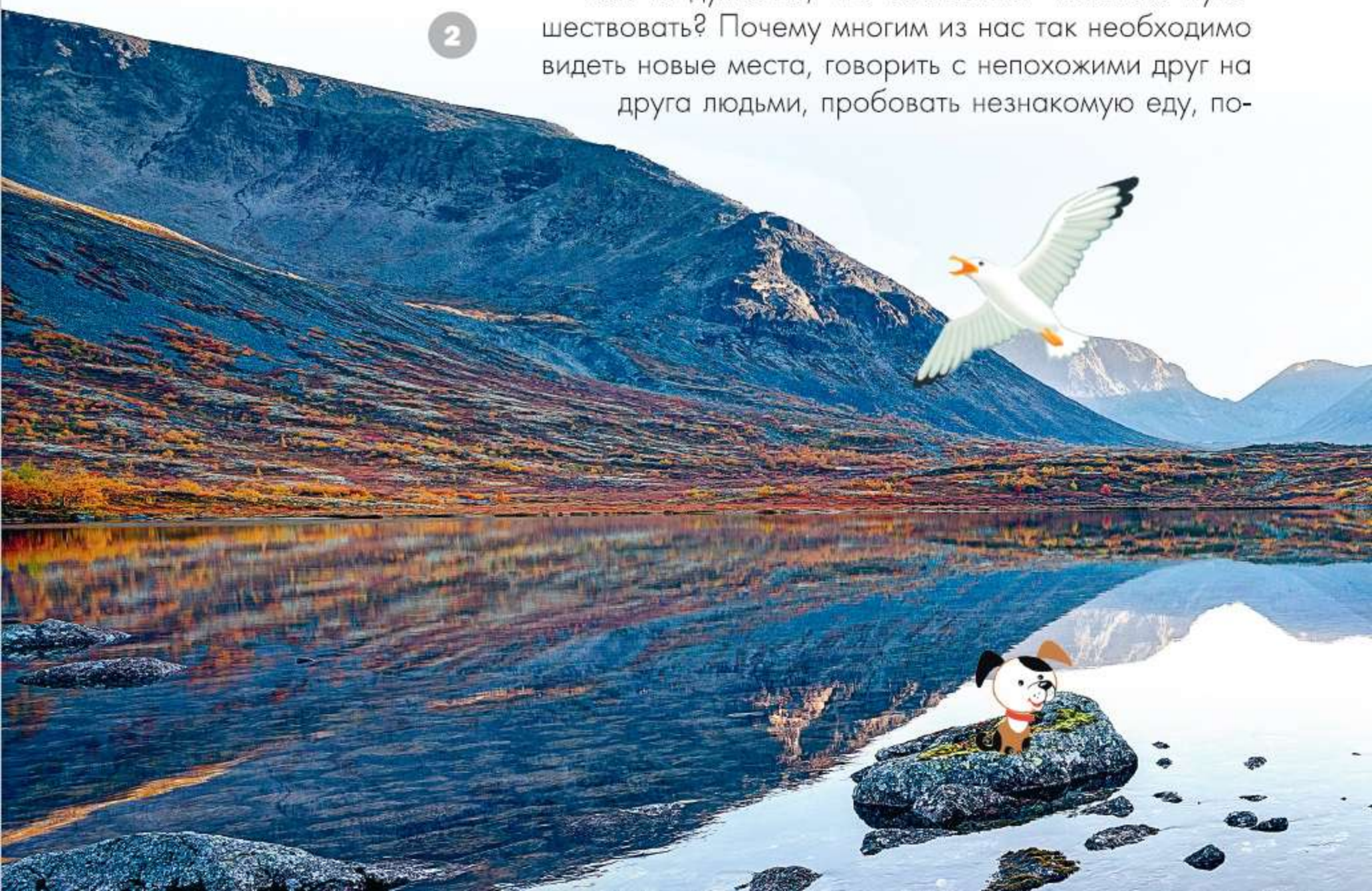




От автора

Дорогой друг! Мы живём в самой большой стране на свете. На её территории есть и огромные горные хребты, и моря — мелкие, глубокие, северные и южные. Есть тундра и зона вечной мерзлоты, занимающая две трети нашей территории. Есть самое большое в мире болото и дивные острова; реки и скалы, необъятная тайга и чистейшие озёра. Может ли один человек объехать всю Россию целиком и рассказать о ней миру? Мне кажется, это невозможно. В написании этой книги мне помогали многочисленные путешественники, местные жители, фотографы, экскурсоводы, машинисты поездов и даже один вертолётный пилот. Иначе у меня ничего не получилось бы. Большое им спасибо!

Как ты думаешь, что заставляет человека путешествовать? Почему многим из нас так необходимо видеть новые места, говорить с непохожими друг на друга людьми, пробовать незнакомую еду, по-






корять новые вершины, наблюдать за дикими животными? Что мы ощущаем, когда после трудного похода наконец достигаем цели? Почему чувствуем такой восторг, когда выглядываем в иллюминатор самолёта и видим — своими глазами видим! — что Земля круглая? Наверное, это желание проверить себя и свои возможности. Ещё раз убедиться, что мы можем многое. Снова и снова ощутить, как новыми впечатлениями наполняется душа.

В нашей огромной стране бесчисленное количество возможностей для путешествий. Очень надеюсь, что этот путеводитель по России поможет тебе составить план путешествий на будущее. С чего начнём?

1. Дивногорье
2. Саяны
3. Таёжный край
4. Выборг



ДАЛЬНЕВОСТОЧНЫЙ ОКРУГ



ДАЛЬНЕВОСТОЧНЫЙ ОКРУГ

7 МИРНЫЙ

11 ВЕРХОЯНСК

10 СИТСК

ЯКУТСК

9

ОЙМЯКОН

8

19

БЛАГОВЕЩЕНСК

18

17

КОМСОМОЛЬСК-НА-АМУРЕ

ХАБАРОВСК

14

12

ВЛАДИВОСТОК

15

16

13

Охотское


Татарский пролив



1. Мутновский вулкан
2. Вулкан Горелый
3. Авачинская сопка
4. Ключевская сопка
5. Берингово море
6. Курильские острова
7. Алмазный карьер «Мир»
8. Посёлок Оймякон
9. Ленские Столбы
10. Синские столбы
11. Горы Кислях
12. Владивосток
13. Остров Русский
14. Сихотэ-Алиньский заповедник
15. Национальный парк «Земля леопарда»
16. Барановский вулкан, озеро Лотос
17. Хингинский заповедник
18. Кладбище динозавров
19. Горящие горы
20. Бухта Провидения
21. Посёлок Уэлен
22. Остров Врангеля



Камчатка и Курильские острова



ВУЛКАНЫ КАМЧАТКИ

1. Ключевская сопка
2. Извержение вулкана
3. Авачинская сопка
4. Голубое озеро в большом кратере вулкана Горелый



Сколько вулканов на Камчатке? Трудно сказать определённо, от нескольких сотен до нескольких тысяч. Большинство из них относится к древним, спящим, но есть и действующие, их около тридцати. Некоторые вулканы на Камчатке называют сопками.

Ключевская сопка — самый известный в России и самый высокий в Евразии действующий вулкан. Образовался он около 7000 лет назад. Его идеально правильный конус сразу привлекает внимание. Поначалу кажется, что вулкан — гордый одиночка, но на самом деле он сливается с соседними вулканами Камень,


ПОЛЕЗНО ЗНАТЬ

Вулканы Камчатки спят пять-шесть лет подряд, а потом, накопив запас энергии, показывают, на что способны. Гремят мощные взрывы, по склонам текут светящиеся потоки лавы, тучи пепла поднимаются ввысь...

Крестовский и Ушаковский (горы Плоская Ближняя и Плоская Дальняя). Их вершины устланы ледниками.

Авачинская сопка — активный вулкан, расположенный в южной части Восточного хребта. На юге от сопки лежит город Петропавловск-Камчатский. Высота Авачинского вулкана — 2741 м над уровнем океана. Авачинская сопка весьма популярна: на неё можно взобраться по пешеходной тропе. Правда, предстоит пройти около восьми часов, прежде чем попадёшь на вершину.

Разнообразные кратеры расположены на вершине вулкана Горелый. С запада цепочка кратеров начинается недействующим — Западным. Из него вытекает бурный ручей, образующий водопады. Кратерное гнездо состоит из множества воронок. Одна из них, кратер Активный, периодически извергается. У южного склона вулкана расположен неглубокий кратер, названный за форму Цилиндром. А если направиться на восток, увидишь большой и красивый кратер — Голубое озеро. Действительно, на дне находится самый настоящий водоём, от которого вверх поднимаются отвесные стены высотой с семидесятиэтажный дом!



ЭТО ИНТЕРЕСНО

Город Петропавловск-Камчатский был основан в 1740 г. на берегах Авачинской бухты Тихого океана. Имя его составлено из названий кораблей «Святой апостол Пётр» и «Святой апостол Павел».





ДОЛИНА ГЕЙЗЕРОВ НА КАМЧАТКЕ



ЗАДАНИЕ ДЛЯ ДЕТЕЙ

Как ты думаешь, почему вода из гейзера бьёт фонтаном?

ОТВЕТ. Земля в глубине горячая и нагревает воду, превращая её в пар. Проход в гейзере изогнут, поэтому пар и вода вылетают вверх.



Долина гейзеров скрывается в одном из труднодоступных ущелий Кроноцкого биосферного заповедника на Камчатке. Добраться до неё можно только вертолётom. Всего 200 км над тундрой, вулканами, горными хребтами — и ты попадаешь в другой мир: страну клубов пара и разноцветных брызг. Гейзеры расположены в глубоком каньоне реки на крошечной площади: всего-навсего 6 кв. км.

Долине гейзеров много тысяч лет. Однако открыта она была в 1941 г, через несколько месяцев после создания заповедника, случайно. В этот день сотрудники заповедника, исследуя территорию, вошли в узкий проход между скалами и остановились неподалёку от реки. На противоположном берегу вился лёгкий парок — наверное, горячий источник. Каково же было их удивление и испуг, когда одна из струек источника в считанные мгновения превратилась в могучую струю кипятка, бьющую прямо через реку! Так был открыт первый на Камчатке гейзер. Его назвали Первенец. Позднее в долине было обнаружено более 20 крупных гейзеров: Великан, Жемчужный, Сахарный, Трой-

ной, Конус, Фонтан, Малый, Большой, а кроме них — кипящие ключи и горячие озёра, множество термальных источников в окружении изумрудных трав... Сегодня туристы имеют уникальную возможность наблюдать извержение гейзера Большого, находясь совсем рядом с ним: фонтан кипятка взлетает ввысь в нескольких метрах от смотровой площадки.

В 2007 г. несколько мощных селевых потоков обрушились на долину и накрыли большую её часть грязью и камнями. Многие источники исчезли из виду. Долину частично восстановили, однако в 2013 г. сошёл новый селевой поток. Он... восстановил ушедшие под воду гейзеры; более того, их число даже выросло!



3

БЕРИНГОВО МОРЕ

Из всех четырнадцати морей России Берингово море самое глубокое и самое большое. Очень интересна его история.

Во время последнего оледенения на месте северной части Берингова моря и Берингова пролива простилась широкая равнина. Между Азией и Америкой была полоска земли, и люди — далёкие предки североамериканских племён, и даже мамонты добирались с одного континента на другой попросту пешком, как по мосту. И до сих пор в Америке и Азии

- 1, 2. Долина гейзеров
3. Берингово море





Здесь
всегда такой
большой выбор
рыбы...



ПОЛЕЗНО ЗНАТЬ

Берингово море богато промысловой рыбой, живут здесь и киты — серый, гренландский, японский, северный синий, нарвал и другие. А побережье Чукотки облюбовали тюлени, каланы (морские выдры) и моржи.

2



Такой большой,
а тоже плавает!



ЗАДАНИЕ ДЛЯ ДЕТЕЙ

Знаешь ли ты, сколько часовых поясов на Земле? А у нас в России?

ОТВЕТ. В сутках 24 часа, поэтому поверхность Земли разделена на 24 пояса. Наша страна очень большая: в России целых 11 часовых поясов.



3

КУРИЛЬСКИЕ ОСТРОВА

Курилы — часть тихоокеанского вулканического кольца. Острова — это вершины наиболее высоких гор вулканической гряды, уходящих на многие километры в глубину океана. Они образуют две параллельные гряды: Большую Курильскую и Малую Курильскую. Всего в них 56 островов. Курильские острова заселены очень неравномерно. На Парамушире, Итурупе, Кунашире и Шикотане постоянно проживает несколько тысяч человек. На остальные люди приезжают только временно.

На островах более 150 вулканов, из которых 39 — действующие. Самый высокий (2339 м) вулкан — Алаид, на острове Атласова. На островах множество горячих источников с высоким содержанием минералов — настолько высоким, что пить её нельзя. Впрочем, и купаться во многих не получится: вода кипит.

Ну, и конечно же, озёра! Особенно живописно горное озеро Осен на острове Онекотан. Оно расположено среди отвесных скал высотой более 500 м. А на острове Кунашир есть кипящее озеро, которое называется Понто — Кипящее.

ЭТО ИНТЕРЕСНО

Курильские острова — огромный ботанический сад с разнообразной флорой. Из тайги — в субтропические заросли с лианами, из них — в тундру, всё это возможно на Курилах.



- 1, 2. Фауна Берингова моря
- 3. Остров Кунашир
- 4. Остров Шикотан
- 5, 6. Остров Итуруп

