

Содержание

Пешком по Москве	5
Советы туристу	6
Схема московского метро и МЦК	8
Первое знакомство.	10
(м. «Китай-город») — Старая пл. — Варварка ул. — Красная пл. — Кремлевский пр-д — Манежная пл. — Александровский сад — Кремль — Боровицкая пл. — Волхонка ул. — Всехсвятский пр-д — Пречистенская наб. — Патриарший мост — Болотная наб. — Лужков мост — Лаврушинский пер. — (м. «Третьяковская»)	
Сердце России. Кремль и Красная площадь.	12
(м. «Охотный Ряд») — Александровский сад — Троицкая ул. — Ивановская пл. — Соборная пл. — Боровицкая ул. — Боровицкая пл. — Кремлевская наб. — пл. Васильевский Спуск — Красная пл. — пр-д Воскресенских Ворот — (м. «Охотный Ряд»)	
В стенах Китай-города. Ильинка, Варварка, Лубянка	22
(м. «Пл. Революции») — Богоявленский пер. — Ильинка ул. — Хрустальный пер. — Варварка ул. — Ипатьевский пер. — Никитников пер. — Славянская пл. — Старая пл. — Маросейка ул. — Лубянский пр-д — Бол. Мясницкая ул. — Лубянская пл. — Новая пл. — Бол. Лубянка ул. — Пушечная ул. — Рождественка ул. — Театральный пр-д — Третьяковский пр-д — Никольская ул. — (м. «Пл. Революции»)	
Высшая знать и обитатели ночлежек.	
От Яузы к Чистым прудам	32
(м. «Китай-город», «Таганская», «Новокузнецкая») — Устьинский пр. — Москворецкая наб. — Китайгородский пр-д — Забелина ул. — Солянка ул. — Яузский бул. — Петропавловский пер. — Подколокольный пер. — Мал. Ивановский пер. — Старосадский пер. — Армянский пер. — Сверчков пер. — Потаповский пер. — (м. «Чистые пруды»)	
Слобожане Земляного города.	
От Неглинки на Мясницкую	42
(м. «Кузнецкий Мост») — Неглиная ул. — Садуновский пер. — Рождественка ул. — Рождественский бул. — Цветной бул. — Мал. Сухаревский пер. — Трубная ул. — Последний пер. — Сретенка ул. — Сретенский бул. — Фролов пер. — Бобров пер. — Мясницкая ул. — Бол. Козловский пер. — Фролов пер. — Бобров пер. — Мясницкая ул. — Бол. Козловский пер. — Бол. Харитоньевский пер. — Садовая-Черногрязская ул. — пл. Красных Ворот — (м. «Красные ворота»)	
Законодатели мод и люди театра.	
По Кузнецкому Мосту к Большой Никитской.	50
(м. «Кузнецкий Мост») — пл. Воровского — Кузнецкий Мост ул. — Петровка ул. — Театральный пр-д — Театральная пл. — пл. Революции — Бол. Дмитровка ул. — Камергерский пер. — Газетный пер. — Бол. Никитская ул. — Брюсов пер. — (м. «Охотный Ряд», «Арбатская»)	

- Витрина Москвы. Тверская и Петровка 60**
 (м. «Охотный Ряд») — Тверская ул. — Пушкинская пл. — Стратной бул. — Нарышкин пр-д — Бол. Путьковский пер. — Мал. Дмитровка ул. — Настасьинский пер. — Тверская ул. — Триумфальная пл. — Садовая-Триумфальная ул. — Воротниковский пер. — Старопименовский пер. — Мал. Дмитровка ул. — Успенский пер. — Каретный Ряд ул. — Петровка ул. — Петровский пер. — (м. «Чеховская»)
- Заповедник ар-нуво. Поварская и Бронная 70**
 (м. «Баррикадная») — Кудринская пл. — Поварская ул. — Мал. Ржевский пер. — Скатерный пер. — Мерзляковский пер. — Арбатская пл. — Никитский бул. — пл. Никитские Ворота — Спиридоновка ул. — Ермолаевский пер. — Трехпрудный пер. — Бол. Палашевский пер. — Сытинский пер. — Тверской бул. — пл. Никитские Ворота — (м. «Арбатская»)
- Самая «московская» улица. Воздвиженка и Арбат 80**
 (м. «Библиотека им. Ленина») — Воздвиженка ул. — пл. Арбатские Ворота — Арбат ул. — Бол. Николопесковский пер. — Композиторская ул. — Трубниковский пер. — Спасопесковский пер. — Арбат ул. — Кривоарбатский пер. — Арбат ул. — Смоленский бул. — Глазовский пер. — Денежный пер. — пер. Сивцев Вражек — Филипповский пер. — Мал. Афанасьевский пер. — Гоголевский бул. — (м. «Кропоткинская»)
- Храм божий, храм знания, храм искусства.**
- От Манежной до Хамовников 92
 (м. «Охотный Ряд», «Библиотека им. Ленина») — Моховая ул. — Волхонка ул. — Всехсвятский пр-д — Пречистенская наб. — 2-й Обыденский пер. — Курсовой пер. — Соимоновский пр. — Остоженка ул. — 2-й Зачатьевский пер. — 3-й Зачатьевский пер. — Мансуровский пер. — Пречистенка ул. — (м. «Кропоткинская»)
- Ремесленники и меценаты.**
- Кадаши, Якиманка и Балчуг 100
 (м. «Третьяковская») — 3-й Кадашевский пер. — 1-й Кадашевский пер. — Лужков мост — Болотная пл. — Лаврушинский пер. — Бол. Толмачевский пер. — Старомонетный пер. — Бол. Полянка ул. — 1-й Хвостов пер. — Бол. Якиманка ул. — Якиманский пер. — Парк Искусств — Крымская наб. — Якиманская наб. — Патриарший мост — Берсеневская наб. — Серафимовича ул. — (м. «Боровицкая», «Полянка»)
- Вотчина московского купечества.**
- Замоскворечье и Крутицы 110
 (м. «Новокузнецкая») — Пятницкая ул. — Черниговский пер. — Бол. Ордынка ул. — Климентовский пер. — Бол. Ордынка ул. — 1-й Казачий пер. — Щетининский пер. — Погорельский пер. — Бол. Ордынка ул. — Мал. Ордынский пер. — Мал. Ордынка ул. — Бол. Ордынский пер. — Пятницкая ул. — Вишняковский пер. — ул. Бахрушина — Павелецкая пл. — Зацепский Вал ул. — Космодамианская наб. — Шлюзовая наб. — Новоспасский мост — Саринский пр. — Крутицкая ул. — (м. «Пролетарская»)
- Монашки, спортсмены, студенты.**
- Лужники и Воробьевы горы 120
 (м. «Спортивная») — Лужнецкий пр. — Мал. Пироговская ул. — Лужнецкая наб. — Лужнецкий метромост — Воробьевы горы — Косыгина ул. — Университетская пл. — Ломоносовский пр. — (м. «Университет»)

Пе́шком по Мос́кве

Москва — столица и крупнейший город нашей страны. В ее истории, как в чаше воды, отразилась вся история России. Московские мостовые помнят поступь дружинников Дмитрия Донского и ополченцев 1941 года, стены дворцов слышали голоса властителей, решавших судьбы державы, «сорок сороков» московских церквей возносили к небесам перезвон своих колоколов. В Москве жили и творили люди, чьи имена составили славу российской литературы и живописи, музыки и сцены.

Москва начиналась на Боровицком холме, где на берегу Москвы-реки в XII в. вырос первый деревянный Кремль. Столетие за столетием он обрастал ремесленными слободами и боярскими усальбами, для защиты которых возводились стены сперва Китай-города, затем Белого (по нынешнему Бульварному кольцу) и Земляного города (на его месте теперь пролегал Садовое кольцо). За его пределами выросли монастыри-сторожи, мощные стены которых в лихие дни вражеских нашествий укрывали обитателей окрестных сел и слобод.

За последнее столетие город пережил несколько масштабных реконструкций, инициаторы которых стремились привести его облик в соответствие с «требованиями времени». В начале 1930-х гг. развернулись широкомасштабные работы, целью которых было переустройство Москвы «...как социалистической столицы пролетарского государства». Спряжмлялись и расширялись древние улицы; сносились подчас целые кварталы «рядовой» застройки. Каток реконструкции не пощадил Сухаревскую башню, Иверские ворота, стены Китай-города... Одновременно возводились новые здания, облик которых должен был наглядно продемонстрировать величие советского государства. Начиная с 1990-х гг. Москва, сосредоточив колоссальные по российским меркам финансовые средства, стала площадкой для реализации самых амбициозных и неординарных градостроительных проектов.

Сегодняшняя Москва — это современный мегаполис, улицы которого с утра до вечера переполнены машинами и людьми. Но стоит свернуть с главных магистралей — и перед нашими глазами воскреснет Москва прошлых веков — с небольшими многоглавыми церквями, изысканными особняками, тенистыми скверами...



Советы туристу

Транспорт

Метро (✪ mosmetro.ru) – наиболее удобный вид московского городского транспорта, позволяющий быстро добраться в любую часть города и не зависящий от уличных пробок. Вестибюли станций открыты для входа и выхода пассажиров ежедневно ⌚ 5:30–1:00. Станции монорельсовой транспортной системы работают для входа и выхода пассажиров в экскурсионном режиме – ежедневно ⌚ 8:00–20:00 (интервал движения поездов 30 минут). Оплата поездок осуществляется с помощью реализуемых в кассах метрополитена бесконтактных проездных билетов.

Справочная о забытых вещах в метрополитене: ☎ 8 495 622 20 85. Склад находится на ст. м. «Котельники» (восточный вестибюль – первый вагон из центра), ежедневно 8:00–20:00. Вещи хранятся в течение шести месяцев. Личные документы (паспорт, полис, водительское удостоверение, студенческий билет и др.) на склад не поступают, а сразу передаются в полицию. Группа по работе с найденными документами ЗИЦ ГУ МВД России по г. Москве (стол находок) находится по адресу: 2-й Колобовский пер., 8, ☎ 8 495 694 86 20. Часы приема граждан: пн.–чт. 10:00–17:00, пт. 10:00–16:00, сб. и вс. – выходной.

МЦК (✪ mosmetro.ru/mcc). Вся инфраструктура Московского центрального кольца приспособлена для пользования маломобильными группами населения. Поезда оснащены туалетами, системами климат-контроля и Wi-Fi. МЦК соединят радиальные направления железной дороги, метрополитен и наземный городской транспорт.

Наземный транспорт

Оплата проезда в автобусе, троллейбусе или трамвае осуществляется при помощи транспортных карт. При входе необходимо приложить магнитный билет к мишени валидатора.

С 1:00 до 5:30 в Москве действуют 16 ночных маршрутов наземного городского транспорта, 14 из них делают остановку у ст. м. «Китай-город». Интервал движения – 30 мин., маршрут «Б» (по Садовому кольцу) – 15 мин. Все остановки на маршрутах – по требованию. Для входа и выхода необходимо подать сигнал водителю. Актуальная информация о ночных маршрутах: ✪ mosgortrans.ru/night.

Б По Садовому кольцу (в обоих направлениях)

Н1 Аэропорт Шереметьево (SVO) • Международное ш. • Ленинградское ш. • Северный речной вокзал • ст. м. «Водный стадион» • ст. м. «Войковская» • ст. м. «Сокол» • ст. м. «Аэропорт» • ст. м. «Динамо» • Белорусский вокзал • ст. м. «Маяковская» • Пушкинская пл. • Тверская ул. • ст. м. «Охотный Ряд» • ст. м. «Лубянка» • ст. м. «Китай-город»

Н2 Беловежская ул. • Можайское ш. • ст. м. «Славянский бульвар» • ст. м. «Парк Победы» • ст. м. «Кутузовская» • Кутузовский просп. • Ул. Новый Арбат • ст. м. «Библиотека им. Ленина» • ст. м. «Лубянка» • ст. м. «Китай-город»

Н3 Усурьинская ул. • Уральская ул. • ст. м. «Щёлковская» • ст. м. «Первомайская» • ст. м. «Партизанская» • Ткацкая ул. • Вельяминовская ул. • ст. м. «Семёновская» • Большая Семёновская ул. • ст. м. «Электровзводская» • ст. м. «Бауманская» • Спартаковская ул. • Старая Басманная ул. • Ул. Покровка • Ул. Маросейка • ст. м. «Китай-город»


Н4 Новокосино • Новокосинская ул. • ст. м. «Новокосино» • Ул. Старый Гай • Вешняковская ул. • ст. м. «Новогиреево» • Зелёный просп. • ст. м. «Перово» • 2-я Владимирская ул. • ст. м. «Ш. Энтузиастов» • ст. м. «Авиамоторная» • ст. м. «Площадь Ильича» • Николаямская ул. • Яузские Ворота • Солянка • ст. м. «Китай-город»

- Н5** Каширское ш., 148 (МКАД) • ст. м. «Домодедовская» • ст. м. «Красногвардейская» • ст. м. «Шипиловская» • Ул. Мусы Джалиля • Братеевский мост • ст. м. «Марьино» • ст. м. «Братиславская» • Белореченская ул. • ст. м. «Люблино» • Краснодарская ул. • Краснодарская ул. • ст. м. «Волжская» • ст. м. «Кузьминки» • ст. м. «Текстильщики» • Волгоградский просп. • ст. м. «Таганская» • Яузские Ворота • Солянка • ст. м. «Китай-город»
- Н6** Осташковская ул. • ст. м. «Медведково» • Заревый пр. • Пр. Шокальского • Полярная ул. • Пр. Дежнёва • ст. м. «Бабушкинская» • Енисейская ул. • ст. м. «Свиблово» • ст. м. «Ботанический сад» • Сельскохозяйственная ул. • ст. м. «ВДНХ» • Ул. Акад. Королёва • Шереметьевская ул. • ст. м. «Марина Роща» • ст. м. «Достоевская» • ст. м. «Цветной бульвар» • ст. м. «Лубянка» • ст. м. «Китай-город»
- Н7** 138-й квартал Выхина • Ферганская ул. • ст. м. «Юго-Восточная» • Ташкентская ул. • Рязанский просп. • ст. м. «Рязанский просп.» • ст. м. «Окская» • ст. м. «Нижегородская» • МЦД Калитники • Нижегородская ул. • ст. м. «Таганская» • Яузские Ворота • Солянка • ст. м. «Китай-город»
- Н8** Остафьевская ул. • Южнобутовская ул. • ст. м. «Бульвар Адмирала Ушакова» • ст. м. «Ул. Скобелевская» • Ул. Грина • ст. м. «Бул. Дм. Донского» • ст. м. «Аннино» • ст. м. «Ул. Акад. Янгеля» • Чертановская ул. • ст. м. «Чертановская» • ст. м. «Каховская» • Симферопольский бул. • ст. м. «Нагатинская» • ст. м. «Тульская» • ст. м. «Добрынинская» • Павелецкий вокзал • ст. м. «Третьяковская» • ст. м. «Новокузнецкая» • Яузские Ворота • Солянка • ст. м. «Китай-город»
- Н9** 6-й мкр. Бибирева • ст. м. «Алтуфьево» • Мурановская ул. • ст. м. «Бибирево» • Бибиревская ул. • Ул. Декабристов • ст. м. «Отрадное» • Ул. Хачатуряна • Алтуфьевское ш. • Ботаническая ул. • Ул. Акад. Королёва • ст. м. «ВДНХ» • ст. м. «Алексеевская» • Рижский вокзал • ст. м. «Просп. Мира» • ст. м. «Сухареvская» • Сретенка • ст. м. «Лубянка» • ст. м. «Китай-город»
- Н11** Аэропорт Внуково (VKO) • Боровское ш. • ст. м. «Расказовка» • ст. м. «Новопеределкино» • ст. м. «Боровское ш.» • ст. м. «Говорово» • ст. м. «Озёрная» • ст. м. «Юго-Западная» • Ленинский проспект • Площадь Гагарина • ст. м. «Октябрьская» • ст. м. «Библиотека им. Ленина» • ст. м. «Лубянка» • ст. м. «Китай-город»
- Н12** 4-й мкр. Митина • ст. м. «Пятницкое ш.» • ст. м. «Митино» • 1-й Митинский переулок • Путиловское ш. • Братцево • Бульвар Яна Райниса • ст. м. «Сходненская» • Улица Свободы • Больница РЖД • Волоколамское ш. • ст. м. «Сокол» • Ленинградский проспект • ст. м. «Аэропорт» • ст. м. «Динамо» • Белорусский вокзал • ст. м. «Маяковская» • Пушкинская площадь • Тверская ул. • ст. м. «Охотный Ряд» • ст. м. «Лубянка» • ст. м. «Китай-город»
- Н13** 6-й мкр. Загоря • Загорьевская ул. • Бириулевская ул. • Элеваторная ул. • Липецкая ул. • Больница им. Буянова • Севанская ул. • ст. м. «Царицыно» • Луганская ул. • ст. м. «Кантемировская» • ст. м. «Каширская» • ст. м. «Коломенская» • ст. м. «Технопарк» • Просп. Андропова • Велозаводская ул. • Симоновский Вал • Ул. Большие Каменщики • ст. м. «Таганская» • Яузские Ворота • Солянка • ст. м. «Китай-город»
- Н15** Восточный вокзал (ст. м. «Черкизовская») • ст. м. «Преображенская площадь» • ст. м. «Сокольники» • ст. м. «Красносельская» • ст. м. «Комсомольская» (вокзалы: Ленинградский, Ярославский, Казанский) • ст. м. «Красные Ворота» • ст. м. «Чистые пруды» (обратно: Ул. Маросейка • Ул. Покровка) • ст. м. «Китай-город»
- М40** Лобненская ул. • Карельский бул. • Ул. Софьи Ковалевской • Бескудниковский бул. • Дмитровское ш. • ст. м. «Верхние Лихоборы» • ст. м. «Петровское-Разумовская» • ст. м. «Тимирязевская» • ст. м. «Дмитровская» • Савёловский вокзал • ст. м. «Новослободская» • Ул. Малая Дмитровка • Пушкинская пл. • Тверская ул. • ст. м. «Охотный ряд» • ст. м. «Лубянка» • ст. м. «Китай-город»

Совет: установите на смартфон приложение Яндекс.Транспорт. Приложение покажет, как доехать от точки до точки, где ближайшая остановка, какой автобус, троллейбус, трамвай или маршрутное такси довезет и где он сейчас едет.

Такси. Услуги такси в Москве предоставляет ряд частных компаний, тарифы которых иногда существенно различаются. «Официальные» такси выделяет особая окраска и специальные знаки (они доступны через мобильные приложения).

Речные трамвайчики. С апреля по сентябрь прогулочные теплоходы регулярно курсируют между пристанями. Совершить посадку можно с любого причала в центре города.



Речной трамвай у Крымского моста

СХЕМА МОСКОВСКОГО МЕТРО И МЦК





ЛИНИИ МОСКОВСКОГО МЕТРО

Сокольническая	1	Люблинская	10
Замоскворецкая	2	Большая кольцевая линия	11
Арбатско-Покровская	3	Бутовская	12
Филёвская	4	Некрасовская	15
Кольцевая	5	Монорельс*	M
Калужско-Рижская	6	Станции пересадок метро	(Символ)
Таганско-Краснопресненская	7	Станции пересадок на МЦК	(Символ)
Калининско-Солнцевская	8	Линии МДЦ	(Символ)
Серпуховско-Тимирязевская	9		

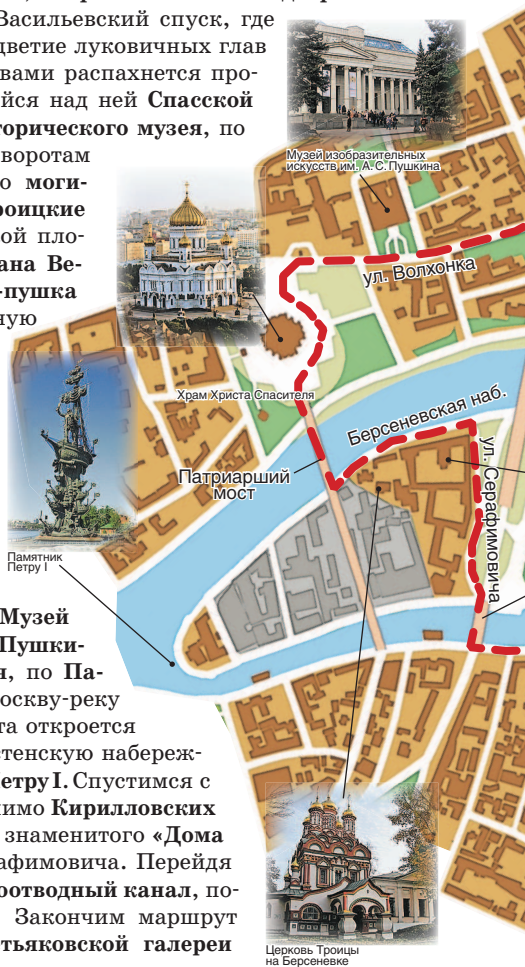
СТАНЦИИ МЦК (Московское центральное кольцо)

1 Владыкино	10 Андроновка	21 Кутузовская
2 Ботанический сад	11 Нижегородская	22 Деловой центр
3 Ростокино	12 Новохоловская	23 Шелепиха
4 Белокаменная	13 Угрешская	24 Хорошёво
5 Бульвар Рокоссовского	14 Дубровка	25 Зорге
6 Локомотив	15 Автозаводская	26 Панфиловская
7 Измайлово	16 ЗИЛ	27 Стрешнево
8 Соколиная гора	17 Верхние котлы	28 Балтийская
9 Шоссе энтузиастов	18 Крымская	29 Коптево
	19 Площадь Гагарина	30 Лихоборы
	20 Лужники	31 Окружная

Первое знакомство

Этот маршрут можно рекомендовать для первого знакомства с Москвой или для тех, кто приехал сюда ненадолго. Он позволит сориентироваться в столице и в первый раз увидеть наиболее важные достопримечательности, вернуться к которым вы сможете во время следующих прогулок. Начинаясь рядом с Красной площадью, он приведет вас в Замоскворечье и займет от двух-трех часов до целого дня в зависимости от того, какие музеи вы пожелаете посетить.

Начнем маршрут со Славянской площади возле **церкви Всех Святых на Кулишках**. Направьтесь на запад по улице Варварка — настоящему музею средневековой московской архитектуры. Вы увидите **церковь Св. Георгия, Знаменский собор, Романовские палаты, Старый Английский двор** (см. с. 24). Варварка выведет вас на Васильевский спуск, где перед вашим взором предстанет многоцветие луковичных глав **храма Покрова на Рву**. За ним перед вами распахнется простор **Красной площади** с возвышающейся над ней **Спасской башней**. Пройдя через площадь до **Исторического музея**, по **Кремлевскому проезду** вы попадете к воротам **Александровского сада**. Пройдя мимо **могилы Неизвестного Солдата**, через **Троицкие ворота** войдите в **Кремль**. С **Ивановской площади**, где у подножья колокольни **Ивана Великого** установлены знаменитые **Царь-пушка** и **Царь-колокол**, пройдите на **Соборную площадь**, там осмотрите **Грановитую палату, Успенский, Архангельский и Благовещенский соборы**. По **Боровицкой улице** мимо **Большого Кремлевского дворца** и **Оружейной палаты** дойдите до **Боровицких ворот** (см. с. 14–19). Пройдя **Боровицкую площадь** с возвышающимся над ней **Пашковым домом**, поверните на **Волхонку**. Пройдя через музейный квартал, центром которого является **Музей изобразительных искусств им. А.С.Пушкина**, и обогнув **храм Христа Спасителя**, по **Патриаршему мосту** перейдите через **Москву-реку** на **остров Балчуг** (см. с. 94–97). С моста откроется замечательный вид на **Кремль, Пречистенскую набережную**, а также исполинский **памятник Петру I**. Спустившись с моста на **Берсеневскую набережную** и мимо **Кирилловских палат, церкви Троицы на Берсеневке** и знаменитого **«Дома на набережной»** выйдем на **улицу Серафимовича**. Перейдя по **Малому Каменному мосту** через **Водоотводный канал**, повернем на **Кадашевскую набережную**. Закончим маршрут в **Лаврушинском переулке** возле **Третьяковской галереи** (см. с. 104, 108).





Манеж



Исторический музей



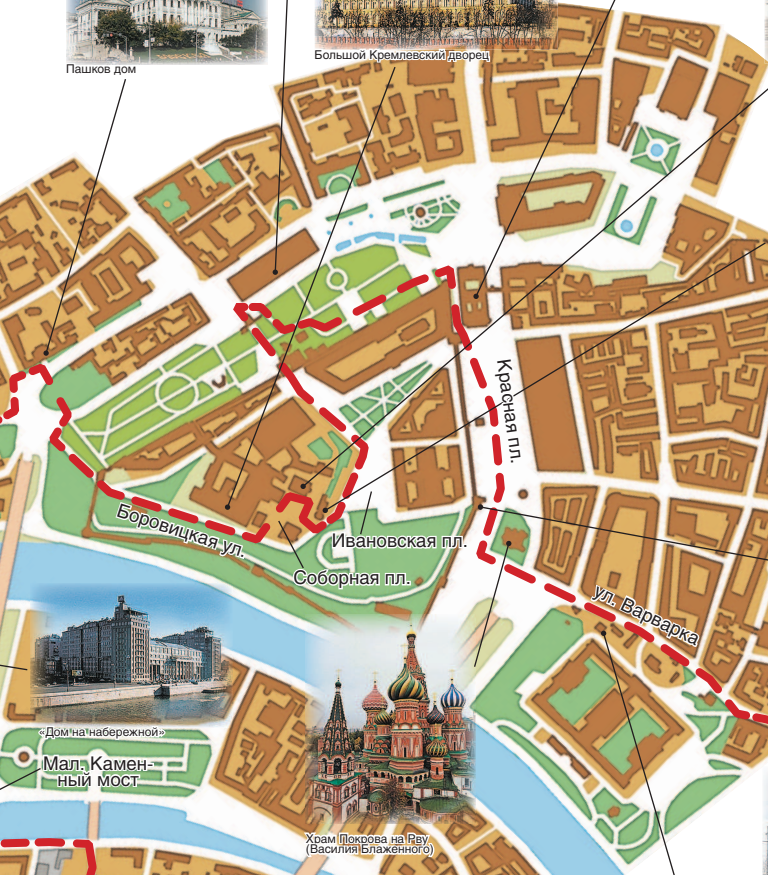
Успенский собор



Пашков дом



Большой Кремлевский дворец



Колокольня Ивана Великого



Спасская башня

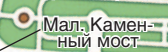
м. «Китай-город»



Церковь Всех Святых на Кулишках



«Дом на набережной»



Малый Каменный мост



Храм Покрова на Яву (Василия Блаженного)

▶ **НАЧАЛО**
Славянская
площадь.
Ближайшее метро:
«Китай-город»

■ **КОНЕЦ**
Лаврушинский
переулок.
Ближайшее метро:
«Третьяковская»



Старый Английский двор



Третьяковская галерея

м. «Третьяковская»

Сердце России



Кремль и Красная площадь

Есть в Москве место, где каждый период ее многовековой истории, каждый поворот ее сложной судьбы оставили свой неизгладимый след. Это Московский Кремль, раскинувшийся на высоком холме над Москвой-рекой. Именно здесь, на Боровицком холме, в XII в. стояла крепость, давшая начало городу.

Ансамбль Московского Кремля складывался на протяжении многих столетий. Сегодня он включает памятники архитектуры XIV–XX вв. Прежде всего это сама крепость, мощные стены и башни которой определяют панораму древней части Москвы. Существующие стены и башни, пришедшие на смену белокаменным укреплениям времени Дмитрия Донского, были возведены в 1485–1516 гг. под руководством итальянских мастеров. Их протяженность равна 2235 м. Высота стен колеблется от 8 до 19 м, толщина — от 3,5 до 6,5 м. Наиболее высокие стены возведены со стороны Красной площади. Всего в крепости — 19 башен, двадцатая — Кутафья — находится вне линии стен и соединена мостом с Троицкой башней. В XVII в. башни Кремля были надстроены красивыми шатрами; на Спасской, Никольской, Троицкой и Боровицкой башнях появились двуглавые орлы, на смену которым в 1935 г. пришли рубиновые звезды. На территории Кремля возышаются златоверхие храмы, древние терема и палаты, величественные дворцы и парадные административные здания.

Исторический и архитектурный ансамбль Кремля складывался веками как центр государственной, полити-

Манежная площадь расположена рядом с Александровским садом



ческой и духовной жизни Руси. Кремль и сегодня остается центром политической жизни страны. С 1991 г. здесь находится резиденция президента России.

У северо-восточной стены Кремля находится Красная площадь — «главная площадь России». К западной стене примыкает Александровский сад.

▶ **НАЧАЛО:** Кремлевский проезд. Ближайшее метро: «Охотный Ряд»

■ **КОНЕЦ:** проезд Воскресенские Ворота. Ближайшее метро: «Охотный Ряд»




Рисунок Дунаевой К.

«Нулевой километр» российских дорог возле Иверских ворот