

УДК 373.167.1:91
ББК 26.8я72
Д75

Фотография на обложке:
автомобильно-железнодорожный мост
через реку Амур в Хабаровске, 2015 г.
«Фотобанк Лори» (Катерина Белякина)

Дронов, В. П.
Д75 География : География России : Население и хозяйство. 9 кл. :
учебное пособие / В. П. Дронов, В. Я. Ром. — 3-е изд., стереотип. —
М. : Дрофа, 2020. — 318, [2] с. : ил., карт. — (Российский учебник).

ISBN 978-5-358-23337-9

Учебное пособие соответствует ФГОС основного общего образования по географии, адресовано учащимся 9 классов и входит в линию учебников И. И. Бариновой, Т. П. Герасимовой, В. А. Коринской, В. П. Дронова и др.

Учебное пособие продолжает курс «География России. Природа» и построено с учетом основных направлений современной школьной географии — исторического, экологического и др. Учебное пособие имеет обширный, хорошо проработанный методический аппарат, содержит большое количество иллюстраций.

УДК 373.167.1:91
ББК 26.8я72

ISBN 978-5-358-23337-9

© ООО «ДРОФА», 2018



Введение

Вы уже познакомились с разнообразием природных условий и ресурсов России. Теперь вы приступаете к изучению географии населения, хозяйства и отдельных районов своей Родины. Эти вопросы изучает новая для вас географическая дисциплина — **социально-экономическая, или общественная, география**. Знакомясь с общественной географией России, вы узнаете о том, как заселялась и осваивалась территория нашей страны, каковы условия жизни людей в её разных частях, как формировалась российская экономика, какие сложные и разнообразные проблемы приходится решать на современном этапе её развития.

Курс «География России. Население и хозяйство» состоит из двух разделов. Разделы включают несколько крупных тем. Перед их изучением указан перечень действий, которым вы научитесь в ходе изучения темы, а также дан список основных понятий данной темы. Крупные темы разбиты на параграфы. Каждый параграф учебника, кроме основного текста, включает рубрику «Внимание! Проблема!», где представлены географические проблемы и задачи. И это не случайно. Окончив школу, вам нужно прежде всего хорошо знать географию своей страны, особенности её районов, городов и сёл. Но не менее важно понимать перспективы каждой территории и находить пути её развития. Этому тоже нужно учиться. Поэтому вам предлагается высказывать свои предложения по разнообразным вопросам, обосновывать собственные проекты, прогно-

зировать пути дальнейшего развития отдельных секторов хозяйства и районов нашей огромной страны.

Основные понятия разделов выделены цветом, новые для вас понятия — *полужирным курсивом*, географические названия и имена учёных, путешественников, исследователей — *курсивом*.

Обратите внимание на профессии, о которых говорится в тексте и вопросах учебника.

Задания рубрики «Моя география» посвящены региону вашего проживания с целью лучшего его познания.

В конце учебника дано Приложение со статистическими таблицами, необходимыми при изучении Раздела I, а также приведены ссылки на интернет-ресурсы, содержащие дополнительную информацию по географии России. Кроме того, перечислены темы работ, которые вы можете выбрать для своей проектной или исследовательской деятельности. В кратком Словаре терминов содержатся ключевые понятия курса.

При работе с учебником постоянно оценивайте свои результаты. Довольны ли вы ими? Что нового узнали? Как могут пригодиться вам эти знания в повседневной жизни? После прочтения материала параграфа обязательно отвечайте на вопросы и выполняйте задания. Если у вас при этом возникнут сложности, обратитесь повторно к материалу параграфа или к учителю.

Перемены, происходящие сейчас в России, не могут быть полностью отражены в учебнике. Поэтому, чтобы лучше понимать географию своей Родины, в дополнение к нему рекомендуется самостоятельно собирать новые данные, используя прессу, радио и телевидение, Интернет.

Авторы надеются, что учебник, который вы держите в руках, поможет вам не только любить, но и понимать свою Родину.

Раздел I

ОБЩАЯ ХАРАКТЕРИСТИКА НАСЕЛЕНИЯ И ХОЗЯЙСТВА РОССИИ





Россия — одна из крупнейших мировых держав. Её огромная территория не только жизненное пространство для многонационального российского народа. Она сосредотачивает огромные природные богатства, играет выдающуюся роль в сохранении природы Земли. По масштабам национальной экономики Россия входит в десятку ведущих стран мира.

Россия занимает четвёртое место в мире по объёму промышленного производства.

- Самая большая страна в мире — **17,1 млн км²**.
- Наибольшее количество соседей первого порядка — **18**.
- Россия — федеративное государство — **85 субъектов федерации**.
- Численность населения — **146,3 млн чел.** (9-е место в мире).
- Многонациональное государство — **190 народов**.
- Россия — высокоурбанизированная страна (**74%**).
- Мировой лидер по добыче нефти, газа, угля, железной руды; производству чугуна, стали, авиакосмической техники.
- Мировой лидер по общему производству электроэнергии, платины, палладия, золота и титана.
- Занимает первое место по экспорту пшеницы, по производству овса, гречихи и других северных сельскохозяйственных культур.
- Входит в пятёрку мировых лидеров по производству куриного мяса, свинины, по объёму вылова рыбы. Обладает крупнейшим в мире поголовьем оленей.
- Один из лидеров по общим заготовкам и экспорту древесины.



Место России в мире

✓ В РЕЗУЛЬТАТЕ ИЗУЧЕНИЯ ТЕМЫ ВЫ НАУЧИТЕСЬ:

- определять место России в мире по площади, численности населения, величине валового внутреннего продукта, запасам природных ресурсов, роли в мировом сообществе;
- устанавливать связь между спецификой географического положения и особенностями природных условий, размещения населения и хозяйства России;
- оценивать влияние размеров и географического положения России на развитие страны;
- характеризовать особенности административно-территориального деления России.

Основные понятия темы:

- административно-территориальное деление;
- географическое положение; • государственная территория;
- государственная граница.

§ 1. Государственная территория и государственные границы России

Российская Федерация — суверенное государство, обладающее государственной территорией и государственными границами.

Государственная территория России — часть земной поверхности, на которой действуют российские законы.

Линия, определяющая пределы государственной территории страны, называется **государственной границей**.

Через линию границы проходит условная вертикальная плоскость, которая простирается в литосферу и атмосферу (до высоты 100 км). Поэтому к государственной территории России относятся

не только находящиеся в пределах её границ поверхность и воды суши, но и внутренние морские воды (заливы, бухты, акватории портов), а также недра и воздушное пространство. Помимо этого, согласно международному праву, в состав государственной территории входят **территориальные воды**. Их граница проводится на расстоянии 12 морских миль (22,2 км) от побережий государства (включая острова) или от границы внутренних морских вод (рис. 1).




Рис. 1. Границы государства в Мировом океане, воздушном и космическом пространстве


За пределами территориальных вод на расстоянии 200 морских миль (370,4 км) простирается **исключительная экономическая зона** России. Она не входит в состав государственной территории страны, но в её пределах хозяйственная деятельность для других государств запрещена. Площадь исключительной экономической зоны России превышает 4 млн км².


В соответствии с Конвенцией ООН по морскому праву государство может единолично распоряжаться континентальным шельфом, если он выходит за границы исключительной экономической

зоны. Поэтому Россия претендует на огромные шельфовые пространства омывающих её морей.

-  вспомните, что такое континентальный шельф. По физической карте России определите, какие из омывающих Россию морей обладают обширными шельфовыми зонами.

Протяжённость российских границ. Поскольку по площади территории Россия занимает 1-е место в мире, то и по протяжённости государственной границы она не имеет себе равных (табл. 1). У России и самая длинная в мире морская граница. Её большая протяжённость связана не только с гигантскими размерами территории страны, но и с большой извилистостью береговой линии. Более половины длины российских границ — морские границы. На моря Северного Ледовитого океана приходится 51% морских границ страны. Несколько уступают им границы тихоокеанского побережья (46%). Береговая линия морей Атлантического океана невелика (лишь 3%).

-  используя данные таблицы 1, определите соотношение сухопутных и морских границ страны. Какие из водных границ наиболее протяжённые?

-  По картам атласа оцените характер российских границ по особенностям рельефа.

Соседи России. Государственная граница России устанавливается специальными соглашениями, заключающимися в соответствии с международным правом между Россией и граничащими с ней государствами.

Государств, с которыми Россия непосредственно граничит, — 18 (табл. 1). Это соседи первого порядка. Большая часть границ с соседями — сухопутная. По количеству сухопутных соседей Россия занимает 1-е место в мире. Таких стран 16. С двумя соседями (Японией и США) граница только морская. У России множество соседей второго порядка (это страны, граничащие с нашими соседями). Значительно число у России соседей третьего порядка, отделённых от территории нашей страны территориями двух государств. Большое количество соседей позволяет России устанавливать разнообразные связи со странами.

ТАБЛИЦА 1. Протяжённость государственной границы Российской Федерации с соседними странами

| Пограничное государство | Протяжённость границы, км | | |
|-----------------------------|---------------------------|-----------------|-----------------|
| | сухопутной | морской | всего |
| Норвегия | 195,8 | 23,3 | 219,1 |
| Финляндия | 1271,8 | 54,0 | 1325,8 |
| Эстония | 138,0 | 322,0 | 460,0 |
| Латвия | 270,5 | — | 270,5 |
| Литва | 266,0 | 22,4 | 288,4 |
| Польша | 204,1 | 32,2 | 236,3 |
| Белоруссия | 1239,0 | — | 1239,0 |
| Украина | 1925,8 | 320,0 | 2245,8 |
| Абхазия | 245,0 (255,0) | — | 255,4 |
| Грузия | 572,5 | 22,4 | 594,9 |
| Южная Осетия | 70,0 (74,0) | — | 70 (74) |
| Азербайджан | 372,6 | 22,4 | 395,0 |
| Казахстан | 7512,8 | 85,8 | 7598,6 |
| Монголия | 3485,0 | — | 3485,0 |
| Китай | 4209,3 | — | 4209,3 |
| КНДР | 17,0 | 22,1 | 39,1 |
| Япония | — | 194,3 | 194,3 |
| США | — | 49,0 | 49,0 |
| Морская граница | | | |
| в Балтийском море | — | 126,1 | 126,1 |
| в Чёрном море | — | 389,5 | 389,5 |
| в Каспийском море | — | 580,0 | 580,0 |
| в Тихом океане | — | 16 997,0 | 16 997,0 |
| в Северном Ледовитом океане | — | 19 724,1 | 19 724,1 |
| ВСЕГО | 14 509,3 | 38 806,6 | 60 932,0 |



Используя данные таблицы 1 и карт атласа, определите соседей России первого, второго и третьего порядков.

Размеры и конфигурация государственной территории России. Площадь территории России — 17,1 млн км², что составляет $\frac{1}{8}$ часть суши и $\frac{1}{3}$ площади крупнейшего материка — Евразии. По площади наша страна занимает 1-е место в мире (табл. 2), намного опережая следующих за ней *Канаду* (примерно 10 млн км²), *Китай* (около 9,6 млн км²), *США* (9,5 млн км²), *Бразилию* (около 8,5 млн км²). Территория России — национальное достояние её граждан. Поверхность суши — важнейший ресурс для жизни и хозяйственной деятельности людей.

ТАБЛИЦА 2. Крупнейшие по площади страны мира

| № | Страна | Площадь (км ²) |
|----|-----------|----------------------------|
| 1 | Россия | 17 125 191 |
| 2 | Канада | 9 984 670 |
| 3 | Китай | 9 598 962 |
| 4 | США | 9 519 431 |
| 5 | Бразилия | 8 514 877 |
| 6 | Австралия | 7 686 850 |
| 7 | Индия | 3 287 590 |
| 8 | Аргентина | 2 780 400 |
| 9 | Казахстан | 2 724 902 |
| 10 | Алжир | 2 381 740 |

Но для любой страны важна не только величина государственной территории, но и её конфигурация. Чем меньше и компактнее территория, тем проще её осваивать. Конфигурация российской территории очень сложная. Главная её особенность — значительная протяжённость с запада на восток. Она в два раза больше протяжённости с севера на юг.

Россия — это огромная территория с концентрацией важнейших природных ресурсов, позволяющая людям свободно расселяться и вести хозяйственную деятельность. Для освоения значи-

тельной части российского пространства, разработки природных богатств требуется значительное время.

ИНТЕРЕСНАЯ ИНФОРМАЦИЯ

В сентябре 2013 г. экипажем исследовательского судна «Адмирал Владимирский» был открыт острова Яя — самый западный из группы Новосибирских островов между морем Лаптевых и Восточно-Сибирским морем. Год спустя, 23 сентября 2014 г., на остров Яя впервые ступила нога человека. О происхождении данного острова почти ничего не известно. По одной из гипотез, остров Яя возник в результате движения льдин во второй половине XX в. Примечательно, что в этом же районе до 1936 г. существовал другой остров под названием Васильевский, превратившийся в отмель в результате таяния льда. Вполне возможно, что в будущем здесь могут возникнуть и другие острова.

В октябре 2015 г. арктическая экспедиция гидрографической службы Северного флота открыла 5 проливов, 7 мысов, 4 бухты и 9 новых островов в архипелаге Новая Земля. Размеры самого крупного острова в проливе Борзова — около 370 м в длину и 125 м в ширину. Маршрут экспедиции пролегал через Баренцево и Карское моря, акваторию Северного Ледовитого океана. Плавание проходило в сложных арктических условиях, среди дрейфующих льдин и айсбергов. Участники экспедиции провели научные изыскания на островах архипелагов Земля Франца-Иосифа и Новая Земля, в том числе на самом северном российском острове — острове Рудольфа. Поход длился 41 день, за это время моряки прошли 5300 миль, выполнили более 5000 км маршрутного промера и съёмки рельефа дна.

В сентябре 2016 г. вблизи ледников у побережья Новой Земли на экранах радиолокационных станций гидрографами судна «Горизонт» были обнаружены ещё два новых острова. В результате этих открытий территория России значительно выросла. Площадь о. Яя оценивают в 500 м², площадь новых островов из архипелага Новая Земля — до 20 км². Увеличилась площадь территориальных вод России, продвинувшихся вглубь Арктики. В ходе исследовательских экспедиций определены изменения рельефа в Арктике (на одном лишь о. Новая Земля было зафиксировано 15 изменений). Кроме того, был изучен рельеф дна в удалённых районах Арктики, а также уточнены координаты точек, определяющих географическое положение морей, исключительной экономической зоны и континентального шельфа РФ в Северном Ледовитом океане.

ВОПРОСЫ И ЗАДАНИЯ

1. Что такое государственная территория? Что входит в её состав? 2. Каковы главные особенности государственных границ России? 3. Как форма территории страны, по вашему мнению, улучшает управление и хозяйственную деятельность?

Моя география

По картам атласа определите, насколько удалён от государственной границы населённый пункт, в котором вы проживаете. Какие государства граничат с вашим субъектом Федерации?

ВНИМАНИЕ! ПРОБЛЕМА!

Существуют многочисленные мнения о том, какое влияние оказывают размеры территории на развитие России.

Сторонники одной точки зрения считают, что без огромных пространств Россия была бы слабее и беднее. Значительные размеры страны помогли ей выдержать фашистскую агрессию в годы Великой Отечественной войны. Современная Россия 90% ресурсов добывает в северных и восточных районах, а внешняя торговля ими даёт стране основную долю валютных доходов.

Следует сказать и о перспективной роли гигантских российских пространств. В будущем главное богатство мира не производство стали, зерна, машин, нефти и газа и др., а чистый воздух, чистая пресная вода, нетронутая природа, т. е. особое качество природной среды, которым обладают значительные пространства, не изменённые человеческой деятельностью.

§ 2. Географическое положение России

Географическое положение — это положение любого географического объекта (природного или созданного человеком) на поверхности Земли и по отношению к другим окружающим его объектам.

Географическое положение России можно оценивать с разных позиций. Поэтому при характеристике особенностей России и её взаимоотношений с окружающим миром используются разные виды географического положения (рис. 2). Некоторые вам уже известны.

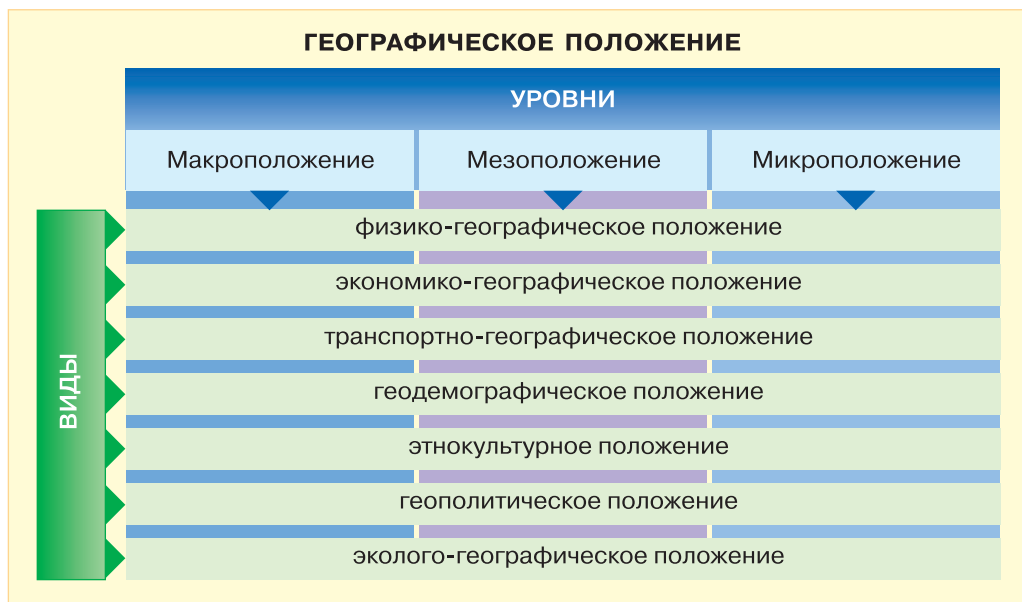


Рис. 2. Виды и уровни географического положения

Физико-географическое положение — положение объектов относительно материков, океанов, морей, гор, рек. При определении географического положения такой огромной и разнообразной страны, как Россия, многие характеристики физико-географического положения становятся частью оценок других видов положения: геополитического, экономико-географического.

Геополитическое положение России оценивает положение России по отношению к другим странам (или группам стран) с точки зрения: 1) её собственной безопасности; 2) межгосударственных политических отношений; 3) угроз для национальных интересов страны.

Геоэкономическое положение — это положение по отношению к крупнейшим мировым экономическим районам и центрам.

Геодемографическое положение оценивает положение страны среди крупных мировых районов сосредоточения населения.

Экономико-географическое положение (ЭГП) России позволяет оценить положение страны по отношению к объектам, имеющим для неё важное экономическое значение: хозяйство стран, взаимные связи с которыми важны для нашего государства, месторождения сырья, населённые пункты, крупные центры и районы производства продукции.

Благодаря *транспортно-географическому положению* можно оценить особенности и возможности транспортных связей страны с другими странами. При этом рассматриваются и оцениваются особенности транспорта и внутри самой России.

Эколого-географическое положение России выявляет внешние источники экологической опасности для нашей страны. Оно учитывает расположение крупных промышленных районов соседних стран, количество и характер вредных выбросов, направление водных и воздушных потоков.

Этнокультурное положение характеризует положение России в системе историко-культурных районов мира.

Определение особенностей благоприятности (выгодности) географического положения, его преимуществ и недостатков в целом необходимо на разных уровнях (рис. 2).

Микроположение (соседское положение) — положение России по отношению к пограничным, соседним государствам. *Мезоположение* — положение по отношению к группам стран (регионам мира) Европы, Азии, Америки. *Макроположение* определяет место России на глобальном уровне — по отношению к другим материкам, Мировому океану, миру в целом.

Географическое положение — важнейший элемент географического изучения не только страны, но и её отдельных районов, населённых пунктов. Географическое положение в целом, и его виды постоянно изменяются, поскольку меняются и сама Россия, и её окружение.

ВОПРОСЫ И ЗАДАНИЯ

1. Что такое географическое положение? 2. Какие разновидности географического положения вам известны? Какие вы могли бы ещё предложить? 3. В чём важность оценки географического положения страны? 4. Приведите примеры изменения географического положения страны за последние 50 лет.

§ 3. Оценка географического положения России

Физико-географическое положение. Для жизни и хозяйственной деятельности людей в России наиболее значимы три особенности её физико-географического положения.