



## УСЛОВНЫЕ ОБОЗНАЧЕНИЯ

## НАСЕЛЕННЫЕ ПУНКТЫ

	на картах мира
<b>Шанхай</b>	более 5 000 000 жителей
<b>Мешхед</b>	от 2 500 000 до 5 000 000 жителей
Барселона	от 1 000 000 до 2 500 000 жителей
Валенсия	от 100 000 до 1 000 000 жителей
<i>Алькаракс</i>	менее 100 000 жителей
<b>ПАРИЖ</b>	столицы государств
<i>Сарагоса</i>	центры административных единиц государств
<b>ГИБРАЛТАР</b>	центры зависимых территорий и территорий с особым статусом
	на картах Российской Федерации
<b>Казань</b>	более 1 000 000 жителей
<b>Тольятти</b>	от 500 000 до 1 000 000 жителей
Энгельс	от 100 000 до 500 000 жителей
Торжок	от 50 000 до 100 000 жителей
<i>Тотьма</i>	от 10 000 до 50 000 жителей
<i>Кадников</i>	менее 10 000 жителей
<b>МОСКВА</b>	столицы государств
	столицы и центры субъектов Российской Федерации

## ГРАНИЦЫ

	государственные
	полярных владений Российской Федерации
	административных единиц государств
	демаркационная линия между Индией и Пакистаном в Кашмире, между КНДР и Республикой Корея

## ПУТИ СООБЩЕНИЯ

	Железные дороги
	Автомобильные дороги
	Морские железнодорожные паромы
	Морские порты
	Международные аэропорты

## ГИДРОГРАФИЯ И РЕЛЬЕФ

	Реки и озера
	Реки и озера пересыхающие
	Озера соленые
	Сухие русла рек (вади)
	Каналы судоходные
	Болота, солончаки
	• 7495 1637
	1594
	* Влк. Руис
	≲ 1871
	Вулканы
	≲ 1871
	Перевалы

## ПРОЧИЕ ОБЪЕКТЫ

	Пески
	Коралловые рифы
	ПАМИР
	САХАРА
	ПРОВАНС
	Названия орографических объектов и географических областей
	Названия исторических областей
	<b>ФРАНЦИЯ</b>
	названия государств
	<b>БАВАРИЯ</b>
	названия административных единиц государств
	<b>Западная Сахара</b>
	названия зависимых территорий и территорий с особым статусом

## СПИСОК СОКРАЩЕНИЙ В ТЕКСТЕ

барр.	— баррель
В	— восток
ВВП	— валовой внутренний продукт
взросл.	— взрослый
вост.	— восточный
вулк.	— вулкан
г.	— гора
гос-во	— государство
гр.	— группа
до н.э.	— до нашей эры
(н.э. — нашей эры)	
З	— запад
законодат.	— законодательная
зап.	— западный
исполнит.	— исполнительная
кв.	— квадратный
км	— километр

кол-во	— количество
коэф.	— коэффициент
куб.	— кубический
л	— литр
мес.	— месяц
млн	— миллион
млрд	— миллиард
н.э.	— нефтяной эквивалент
об-во	— общество
о.	— остров
о-ва	— острова
п-в	— полуостров
п-ва	— полуострова
пр-во	— производство
пром-ть	— промышленность
промышл.	— промышленный
р-ны	— районы

С	— север
с/х	— сельское хозяйство
сев.	— северный
сер.	— середина
ср.	— средний
ср. Т	— средняя температура
среднегод.	— среднегодовой
сут.	— сутки
т	— тонна
тыс.	— тысяча
хоз-во	— хозяйство
хр.	— хребет
чел.	— человек
Ю	— юг
юж.	— южный
\$	— доллар

ЕС — Европейский союз (European Union, EU)

МВФ — Международный валютный фонд (International Monetary Fund, IMF)

НАТО — Организация Североатлантического договора (North Atlantic Treaty Organization, NATO)

ОАГ — Организация американских государств (Organization of American States, OAS)

ОАЕ — Организация африканского единства (Organization of African Unity, OAU)

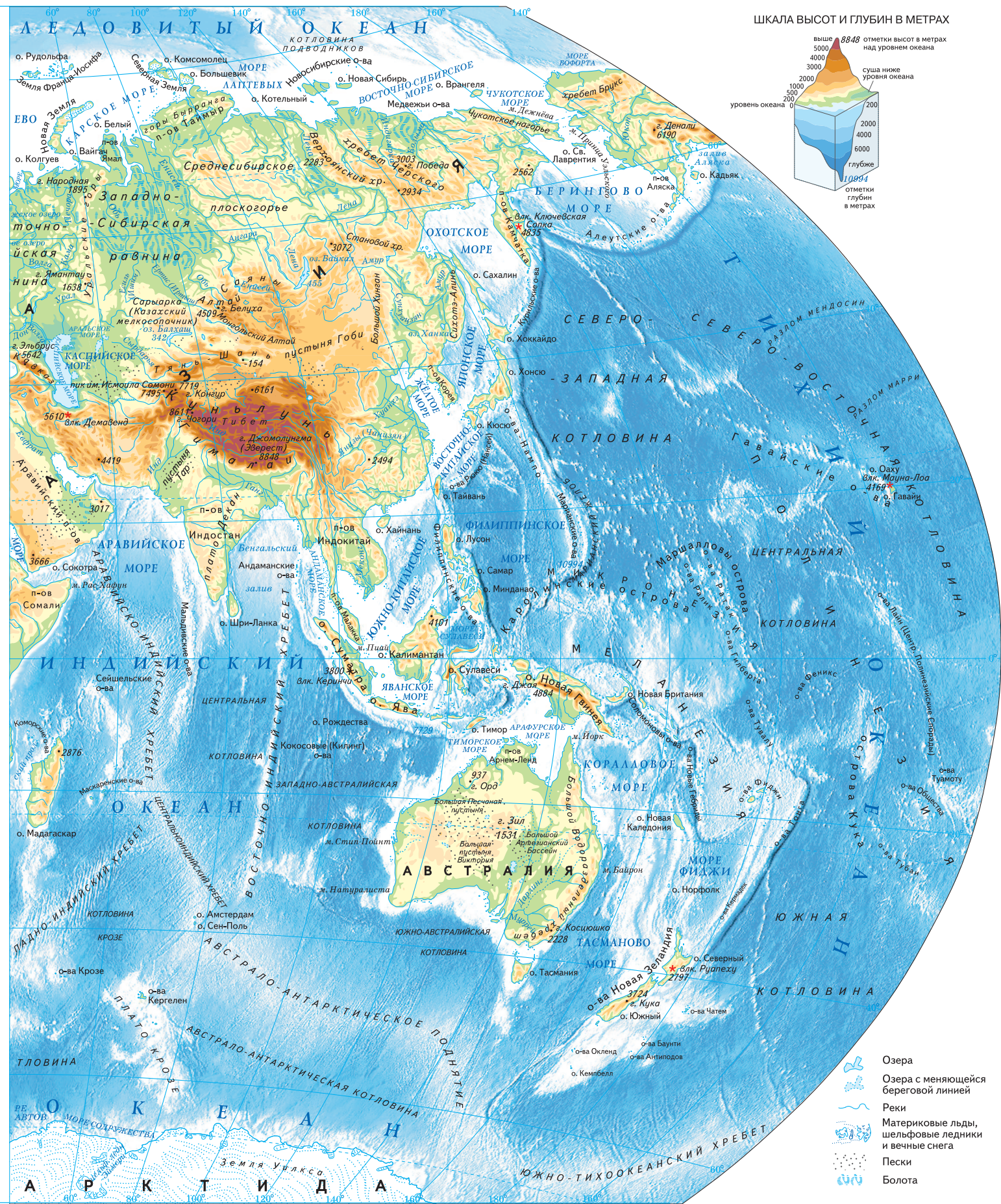
ООН — Организация Объединенных Наций (United Nations Organization, UNO)

СЕ — Совет Европы (Council of Europe, CE)

СНГ — Содружество Независимых Государств

ФИЗИЧЕСКАЯ КАРТА МИРА





Масштаб 1:80 000 000 (в 1 см 800 км)

ПОЛИТИЧЕСКАЯ КАРТА МИРА

УСЛОВНЫЕ ОБОЗНАЧЕНИЯ

НАСЕЛЕННЫЕ ПУНКТЫ

- Москва Столицы государств
- Гибралтар Центры зависимых территорий и территорий с особым статусом
- Омск Прочие населенные пункты

ГОСУДАРСТВА И ТЕРРИТОРИИ

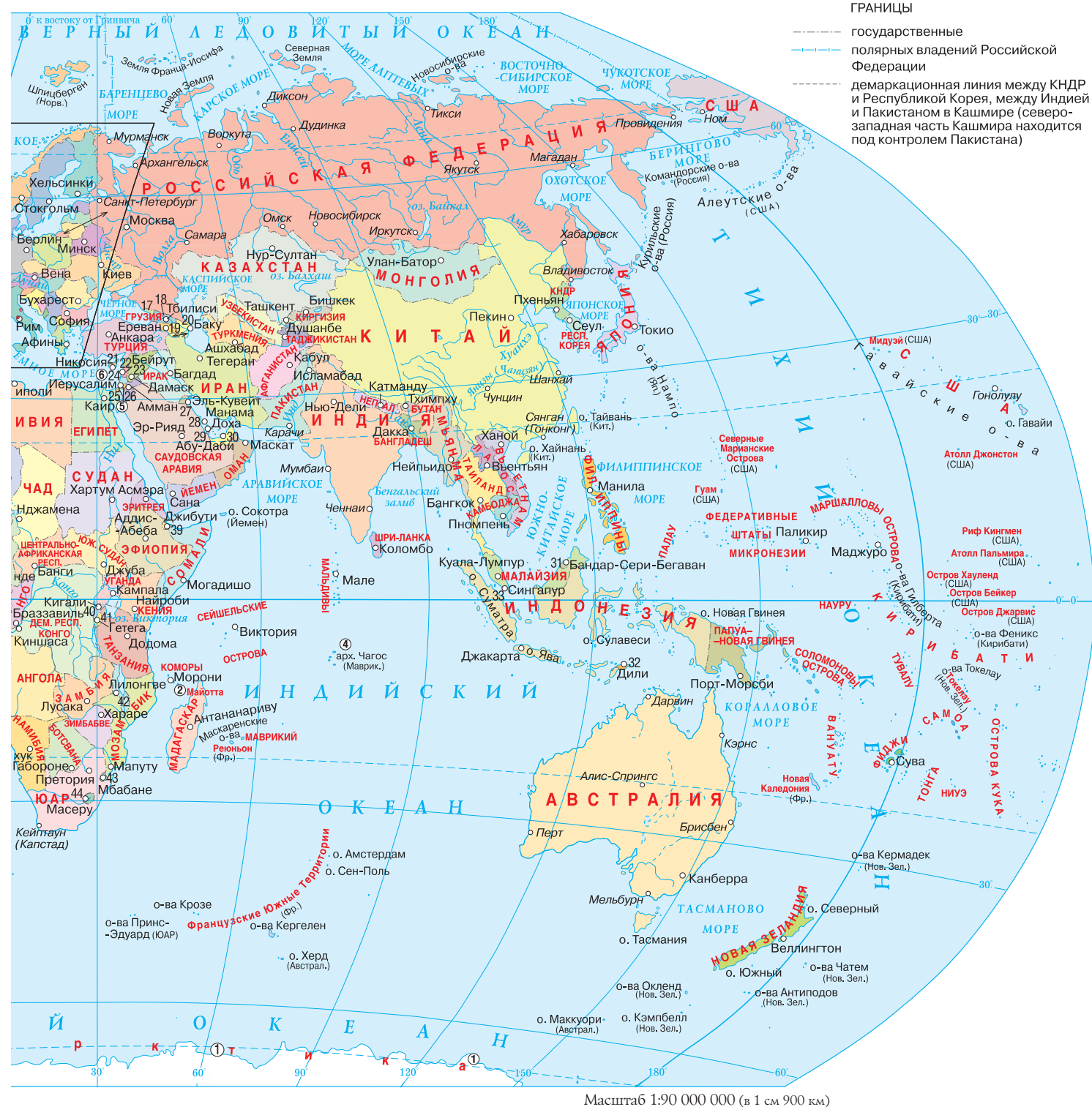
- ФРАНЦИЯ** Государства
- Зап. Сахара** Зависимые территории и территории с особым статусом
- (Брит.) Государственная принадлежность зависимых территорий и островов
- Границы государств



Цифрами на карте обозначены

- | ЕВРОПА                 | АМЕРИКА                     | АЗИЯ            |
|------------------------|-----------------------------|-----------------|
| 1 Люксембург           | 11 Белиз                    | 17 Абхазия      |
| 2 Андорра              | 12 Доминиканская Республика | 18 Южная Осетия |
| 3 Монако               | 13 Сент-Китс и Невис        | 19 Армения      |
| 4 Лихтенштейн          | 14 Антигуа и Барбуда        | 20 Азербайджан  |
| 5 Сан-Марино           | 15 Доминика                 | 21 Кипр         |
| 6 Ватикан              | 16 Сент-Винсент и Гренадины | 22 Ливан        |
| 7 Босния и Герцеговина |                             | 23 Сирия        |
| 8 Черногория           |                             | 24 Израиль      |
| 9 Албания              |                             | 25 Палестина    |
| 10 Северная Македония  |                             |                 |

Масштаб 1:40 000 000 (в 1 см 400 км)



## государства:

**АФРИКА**

26	Иордания	34	Гамбия
27	Кувейт	35	Гвинея-Бисау
28	Бахрейн	36	Сьерра-Леоне
29	Катар	37	Сан-Томе и Принсипи
30	ОАЭ	38	Экваториальная Гвинея
31	Бруней	39	Джибути
32	Восточный Тимор	40	Руанда
33	Сингапур	41	Бурунди
		42	Малави
		43	Эсватини
		44	Лесото

## Примечания.

- Международно-правовой режим Антарктиды и других территорий, расположенных южнее 60° ю. ш., регулируется Договором об Антарктике от 1 декабря 1959 г.
- Остров Майотта фактически находится под административным управлением Франции. Резолюциями Генеральной Ассамблеи ООН, принятыми в рамках процесса деколонизации, подтвержден суверенитет Союза Коморских Островов над островом Майотта.
- Фолклендские (Мальвинские) Острова — спорная между Великобританией и Аргентиной территория, находится под административным управлением Великобритании.
- Архипелаг Чагос фактически находится под административным управлением Великобритании. Резолюциями Генеральной Ассамблеи ООН, принятыми в рамках процесса деколонизации, архипелаг признается неотъемлемой частью территории Маврикия.
- Территории Палестины (Западный берег реки Иордан и сектор Газа) оккупированы Израилем в 1967 г. В настоящее время в рамках мирного урегулирования на Ближнем Востоке идет процесс формирования Государства Палестина.
- Столицей Израиля является Западный Иерусалим. Вопреки резолюциям Генеральной Ассамблеи ООН Израиль считает своей столицей весь Иерусалим, что не признается большинством стран мира. Политическое устройство мира отражено по состоянию на июнь 2022 г.

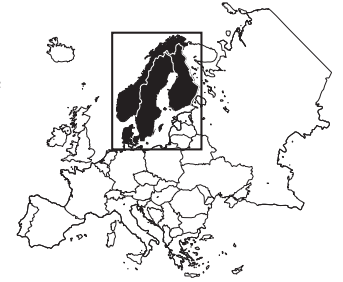


**ПРИРОДНЫЕ УСЛОВИЯ.** Территория занимает Скандинавский п-ов, арх. Шпицберген, о-ва Медвежий, Ян-Майен. Значительную часть занимают Скандинавские горы (г. Галлахёпиттен, 2 469 м, г. Кебнекайсе, 2 111 м). На Ю высокие плоскогорья (фьльды) — Ютунхеймен, Темарк, Норланд и др., всхолмленные равнины. Побережье изрезано глубокими фьордами (Согне, Хардангер, Нур и др.). Климат на С субарктический, на Ю умеренный, переходный от морского к континентальному. Ср. Т января: 0–2° С, на Ю на фьльдах от –12 до –14° С, июля — от 6 до 17° С.

На побережье и в горах выпадает до 2 000–3 000 мм осадков в год, на В и на равнинах — до 800 мм. Площадь покровных ледников до 5 000 км<sup>2</sup>. Реки образуют озера и водопады. Главные реки: Гломма, Каликс-Эльв, Шелленте-Эльв, Ули-Эльв, Луле-Эльв, Турне-Эльв. На севере сосново-еловые леса, на юге смешанные, широколиственные.

В пределах Фенноскандии, на Аландских о-вах берега низменные, с бухтами и шхерами. Рельеф: преобладают холмисто-моренные равнины, возвышенности Суоменселькя и Салпаусселькя. На СЗ Скандинавского нагорья г. Халтиатунтури, 1 365 м. Климат умеренный, переходный от морского к континентальному. Ср. Т января от –3 до –14° С, июля от 14 до 17° С. Ср. количество осадков — до 400 на С, до 700 мм на ЮЗ. Густая речная сеть с порогами и водопадами. Лесотундра, таежные (76%) и смешанные леса.

Дания расположена на п-ове Ютландия и на 406 о-вах (Вендусселе-Ги, Шелланн, Фюн, Зеландия, Лоланд, Фальстер, Борнхольм). Рельеф: низменные равнины, главная водораздельная гряда (хоам Индиг-Сковхой, 173 м). Климат умеренный, морской с мягкой зимой, прохладным летом. Ср. Т января около 0° С, июля 15–16° С. Ср. количество осадков — 700 мм. Небольшие озера и реки (наиболее протяженная — р. Гудено). Буковые и дубовые рощи, посадки сосны, ели.



### НОРВЕГИЯ КОРОЛЕВСТВО



Площадь 385,2 тыс. кв. км  
Население 5 632 тыс. чел.  
Столица Осло  
Форма правления конституционная монархия  
Административное деление 11 фьольке (губерний)  
Денежная единица норвежская крона  
Официальный язык норвежский  
Религия лютеране — 72%


**Государственное устройство.** Глава государства — король. Законодательная власть: однопалатный парламент (Стортинг). Исполнительная власть — правительство, премьер-министр.

**Население** Норвежцы (83%), саами, квенны, финны, шведы. Городское население — 81,9%; плотность населения (человек на км<sup>2</sup>) — 13,8; средний возраст — 39,3. Индекс уровня образования — 0,930. Индекс человеческого развития — 0,957.

**Экономика.** ВВП — 444,5 млрд \$. ВВП на душу населения — 82 224 \$. Структура занятости, %: с/х — 2,1, промышленность — 19,3, сфера услуг — 78,6. Инфляция потребительских цен — 2,9%. Затраты на здравоохранение (% от ВВП) — 10,5; образование — 7,6. Экспорт — 102,8 млрд \$. Импорт — 79,9 млрд \$.

**Историческая справка.** Эпоха викингов (VIII–XI). Объединение страны (конец IX–X). Отсоединение Исландии (1262–64). Датская провинция (1537). По Кильскому договору (1814) перешла к Швеции. Получила независимость (1905). Оккупация Германией (1940–45). Член ООН (1945), НАТО (1949).

### ШВЕЦИЯ КОРОЛЕВСТВО



Площадь 447,4 тыс. кв. км  
Население 10 313 тыс. чел.  
Столица Стокгольм  
Форма правления конституционная монархия  
Административное деление 21 лен (округ)  
Денежная единица шведская крона  
Официальный язык шведский  
Религия лютеране — 63%

**Государственное устройство.** Глава государства — король. Законодательная власть: однопалатный парламент (риксдаг). Исполнительная власть — правительство.

**Население.** Шведы (87%), финны (2,5%), саамы, выходцы из бывшей Югославии, датчане, норвежцы, греки и др. Городское население — 87,1%; плотность населения (человек на км<sup>2</sup>) — 22,7; средний возраст — 41,1. Индекс уровня образования — 0,918. Индекс человеческого развития — 0,9463.

**Экономика.** ВВП — 625,9 млрд \$. ВВП на душу населения — 58 639 \$. Структура занятости, %: с/х — 2, промышленность — 12, сфера услуг — 86. Инфляция потребительских цен — 1,3%. Затраты на здравоохранение (% от ВВП) — 11,0; образование — 7,6. Экспорт — 169,3 млрд \$. Импорт — 222,4 млрд \$.

**Историческая справка.** Шведские викинги (кон. VIII — нач. XI). Завоевание Финляндии (XI — нач. XIV). Утрата владений в Прибалтике и Карелии (1721). Шведско-Норвежская уния (1813–1905). В Первой и Второй мировых войнах придерживалась нейтралитета. Член ЕС (1995). Член ООН (1946), Северного Совета (1952), СЕ (1995).

### ФИНЛЯНДИЯ РЕСПУБЛИКА



Площадь 338,4 тыс. кв. км  
Население 5 527 тыс. чел.  
Столица Хельсинки  
Форма правления президентско-парламентская республика  
Административное деление 19 областей (регионов)  
Денежная единица евро  
Официальные языки финский, шведский  
Религия лютеране — 72%


**Государственное устройство.** Глава государства — президент. Законодательная власть: однопалатный парламент. Исполнительная власть — Государственный совет, премьер-министр.

**Население.** Финны (93%), шведы (6%), саамы. Городское население — 85,3%; плотность населения (человек на км<sup>2</sup>) — 16,4; средний возраст — 42,6. Индекс уровня образования — 0,927. Индекс человеческого развития — 0,938.

**Экономика.** ВВП — 300,5 млрд \$. ВВП на душу населения — 53 522 \$. Структура занятости, %: с/х — 4,5, промышленность — 24, сфера услуг — 71,5. Инфляция потребительских цен — 2,0%. Затраты на здравоохранение (% от ВВП) — 9,2; образование — 7,2. Экспорт — 65,5 млрд \$. Импорт — 53,5 млрд \$.

**Историческая справка.** Племена емь (хяме), сумь (суоми) (I тыс. н.э.). Завоевание шведами (XII). Выборг и ЮЗ Карелии отошли к России (1721). Присоединение к России (1809). Автономия, принятие Декларации о независимости (1917). Советско-финляндская война (1939–40); часть Карельского перешейка и ЮЗ Карелии впереданы СССР. Член ООН (1945), ЕС.

### ДАНИЯ КОРОЛЕВСТВО



Площадь 43,1 тыс. кв. км  
Население 5 762 тыс. чел.  
Столица Копенгаген  
Форма правления конституционная монархия  
Административное деление 5 регионов  
Денежная единица датская крона  
Официальный язык датский  
Религия лютеране — 76%

**Государственное устройство.** Глава государства — король. Законодательная власть: однопалатный парламент (фолькетинг). Исполнительная власть — правительство, премьер-министр.

**Население.** Датчане (87%). Городское население — 87,8%; плотность населения (человек на км<sup>2</sup>) — 134,3; средний возраст — 41,9. Индекс уровня образования — 0,920. Индекс человеческого развития — 0,940.

**Экономика.** ВВП — 392,6 млрд \$. ВВП на душу населения — 67 919 \$. Структура занятости (%): с/х — 2,4, промышленность — 18,3, сфера услуг — 79,3. Инфляция потребительских цен — 1,6%. Затраты на здравоохранение (% от ВВП) — 10,1; образование — 7,6. Экспорт — 113,2 млрд \$. Импорт — 82,3 млрд \$.

**Историческая справка.** Германские племена (до н.э.). Завоевание данами (V–VI). Образование датского королевства (X). В войнах со Швецией потеряло Сконе и Вост. Норвегию. Дания участвовала в наполеоновских войнах на стороне Франции. Датско-прусская война (сер. XIX в.). Оккупация Германией (1940–45). Член ООН (1945), НАТО (1949), ЕС (1973).







## ВЕЛИКОБРИТАНИЯ. ИСЛАНДИЯ. ИРЛАНДИЯ



**Природные условия.** О. Великобритания, о. Ирландия, о-ва Англии, Уайт, Нормандские, Оркнейские, Гебридские, Шетландские и др. расположены в приатлантическом секторе умеренного пояса. Огромное влияние на природу оказывает море. Самые отдаленные пункты отстоят от него на 40–60 км, а в южной части — на 100–120 км. Береговая линия сильно расчленена, с заливами и бухтами, в С части с фьордами. Рельеф: в Шотландии, Сев. Ирландии, Уэльсе и Сев. Англии средневисотные горы (г. Бен-Невис, 1343 м) и возвышенности с глубоко врезанными речными долинами. На ЮВ Англии плоские низменности с возвышенным плато и грядами. Климат океанический с неустойчивой погодой циклонального типа с сильными ветрами. Ср. Т января 3–7° С, июля 11–17° С. Количество осадков — от 600 до 3 000 мм (в горах). Густая сеть рек, полноводных в течение года (Северн, Темза, Уз, Тис, Тайн, Иден, Туид и др.). В горах много озер (Лох-Ней, Лох-Ломонд, Лох-Несс, глубина до 230 м). Тежные и смешанные леса (сосна, дуб, береза), широколиственные (дуб, граб, ясень). Распространены лесные и парковые искусственные насаждения. В высокогорье — луга, вересчатники, торфяники.

На о. Ирландия берега низкие с заливами и фьордами. Рельеф образуют: низменная равнина, окруженная горами Керри (Каррантуилл, 1 041 м), Уиклоу, Донегод, Антрим. Климат умеренный океанический с мягкой зимой, прохладным летом. Ср. Т января 5–8° С, июля 14–16° С. Количество осадков — от 700 до 1 500 мм. Густая речная сеть, главная река — Шаннон, много озер: Лох-Ри, Лох-Моек, Лох-Корриб. Преобладают зеленеющие луга круглый год, вересковые и торфяные пустоши, болота. Леса (дуб, ольха, береза) сохранились в горах.

На о. Исландия на СЗ, С и В скалистые берега расчленены многочисленными заливами и фьордами, на Ю — песчаные, выровненные; преобладают вулканические плато (650–980 м), горные массивы. На острове много активных вулканов (Гекла, Лаки, Аскья и др.) и более 200 гейзеров. Вулкан Хваннадалсхнукюр — 2 119 м. Ледники занимают 11,4% территории (самый обширный ледник — Ватнийскюдль). Много озер. Климат: субарктический морской, с мягкой сырой зимой и прохладным летом, благодаря Гольфстриму. Все лето делят «белые ночи». Ср. Т января –3...–15° С, июля — до 10° С. Количество осадков — от 1 000 до 4 000 мм (на ледниках). Среди растительности преобладают мхи и травы; деревья (березы) занимают 1% площади.

ВЕЛИКОБРИТАНИЯ  
КОРОЛЕВСТВО

Площадь 243,8 тыс. кв. км  
Население 67 647 тыс. чел.

Столица Лондон

Форма правления конституционная монархия (парламентарная)

Административное деление

4 исторических провинции (Англия, Шотландия, Уэльс, Северная Ирландия)

Денежная единица фунт стерлингов

Официальный язык английский

Религия христиане (в основном англикане и католики) — 60%

**Государственное устройство.** Глава государства — королева (король). Законодательная власть — двухпалатный парламент (палата общин и палата лордов). Исполнительная власть — совет министров во главе с премьер-министром.

**Население.** Англичане (80%), шотландцы (15%), уэльсцы (валлийцы), ирландцы, иммигранты из бывшей Британской империи (ок. 5%). Городское население — 83,1%; плотность населения (человек на км<sup>2</sup>) — 274,5; средний возраст — 40,5. Индекс уровня образования — 0,928; Индекс человеческого развития — 0,932.

**Экономика.** ВВП — 3 125 млрд \$. ВВП на душу населения — 46 200 \$. Структура занятости, %: с/х — 1,3, промышленность — 15,2, сфера услуг — 83,5. Инфляция потребительских цен — 1,7%. Затраты на здравоохранение (% от ВВП) — 9,6; образование — 5,5. Протяженность сети автодорог — 397039 км. Страна с высоким объемом промышленного производства — 535

млрд \$. Ведущие отрасли: машиностроение, металлообработка, черная и цветная металлургия, нефтеперерабатывающая, химическая, текстильная. Крупный экспортер промышленной продукции и капитала. Добыча нефти 47,5 млн т/год, газа — 43,0 млрд м<sup>3</sup> в год. Мощный торговый флот (500 млн т грузов в год). Экспорт — 436,5 млрд \$. Импорт — 631,8 млрд \$.

**Историческая справка.** Походы в Британию Юлия Цезаря (55 — 54 гг. до н.э.). Распад на независимые кельтские области (V); завоевание англосаксами, принятие христианства (VII). Объединение в государство Англия (IX). Завоевание норманами (1066). Централизованная монархия (XII — XIII); покорение Ирландией (1649–51); присоединение Шотландии (1652). Буржуазная революция (1640 — 60). Восстания в Ирландии и Шотландии (1688 — 91). Англо-шотландская уния (1707) закрепила присоединение Шотландии к Англии. Возникновение (XVIII — XIX) Британской империи (Канада, Индия, Гонконг, Австралия, Новая Зеландия и др.). Англо-американская война (1812 — 14). Первая (1914 — 18) и Вторая (1939 — 45) мировые войны. Великобритания возглавляет Содружество наций, в которое входят почти все ее бывшие доминионы, колонии, и протектораты. Вступление Великобритании в Европейское экономическое сообщество (1973). Член ООН (1945), НАТО (1949), ЕС (1993), G7, G20, ОЭСР, ВТО, ОБСЕ.

ИРЛАНДИЯ  
РЕСПУБЛИКА

Площадь 70,3 тыс. кв. км  
Население 4 921 тыс. чел.

Столица Дублин

Форма правления

парламентская республика

Адм. деление 26 графств

Денежная единица евро

Официальные языки

ирландский и английский

Религия католики — 78%

**Государственное устройство.** Глава государства — президент. Законодательная власть — двухпалатный Национальный парламент. Исполнительная власть — правительство.

**Население.** Ирландцы (82%). Городское население — 63,2%; плотность населения (человек на км<sup>2</sup>) — 69,1; средний возраст — 37,1. Индекс уровня образования — 0,922. Индекс человеческого развития — 0,955.

**Экономика.** ВВП — 476,7 млрд \$. ВВП на душу населения — 102394 \$. Структура занятости, %: с/х — 5, промышленность — 11, сфера услуг — 84. Затраты на здравоохранение (% от ВВП) — 7,2; образование — 3,8. Экспорт — 225,1 млрд \$. Импорт — 88,0 млрд \$.

**Историческая справка.** Кельтские племена (IV до н.э.). Вторжение норманов и англос (VIII). Присоединение к Англии (1541). Национально-освободительная война (1919 — 21). Статус доминиона (1921). Независимое государство Эйре (1937). Ирландская республика (1949). Член СЕ (1949), ООН (1955), ЕС (1973).

ИСЛАНДИЯ  
РЕСПУБЛИКА

Площадь 103 тыс. кв. км  
Население 357 тыс. чел.

Столица Рейкьявик

Форма правления

парламентская республика

Адм. деление 8 регионов

Денежная единица исландская крона

Официальный язык исландский

Религия лютеране — 70%

**Государственное устройство.** Глава государства — президент. Законодательная власть — однопалатный парламент (альтинг). Исполнительная власть — правительство, премьер-министр.

**Население.** Исландцы (94%). Городское население — 87,9%; плотность населения (человек на км<sup>2</sup>) — 3,3; средний возраст — 36,7. Индекс уровня образования — 0,926. Индекс человеческого развития — 0,949.

**Экономика.** ВВП — 24,2 млрд \$. ВВП на душу населения — 68 843 \$. Структура занятости, %: с/х — 4,8, промышленность — 22,2, сфера услуг — 73. Инфляция потребительских цен — 5,7%. Экспорт — 4,6 млрд \$. Импорт — 4,3 млрд \$.

**Историческая справка.** С 1262–64 гг. подчинена Норвегии, с 1380 г. — Дании. Независимая республика (1944). Соглашение об обороне между Исландией и США (1951). Объявление о «безъядерной зоне» (1985). С середины XX в. обсуждается вопрос о границах рыболовной зоны на исландском шельфе. Член ООН (1946), НАТО (1949).