

ПУТЕВОДИТЕЛЬ

Египет



РУССКИЙ ГИД
ПОЛИГЛОТ

Издательство «АЯКС-ПРЕСС»
Москва, 2011

УДК 911
ББК 26.89
Е 29

Автор текста: Михель Раух
Карты и планы: Хубер Картографи, Гундула Хёфельман
Дизайн: В. Барль

Все данные были тщательным образом проверены. И тем не менее мы не можем взять на себя ответственность за их полноту и абсолютную достоверность.

Географические названия и наименования улиц на картах и планах указаны на английском языке.

Цифры на полях страниц обозначают номер описываемого маршрута.
Сегмент географической карты на полях указывает на номер страницы с картой соответствующего маршрута.




Издательство благодарит Витовцева Вадима Николаевича за помощь в подготовке нового издания путеводителя и предоставленные материалы.

Для читателей 12+




Условные обозначения

Система приоритетов, разработанная издательством «Полиглот», помогает наиболее объективно оценить достоинства туристического объекта и принять оригинальное решение при составлении маршрута путешествия.




- *** заслуживает отдельной поездки
- ** имеет смысл отклониться от маршрута
- * есть на что посмотреть

-  время работы
-  телефон
-  факс






Отели

-  свыше 60\$ с человека в 2-местном номере
-  30–60\$
-  10–30\$

Рестораны

-  основное блюдо свыше 22\$
-  12,5\$–22\$
-  3–22\$

На картах:

-  на заметку путешественнику
-  1 или  A достопримечательности
-  5 **Город** столица
-  маршруты по стране
-  5 городские маршруты
-  автострады
-  скоростные магистрали
-  центральные улицы
-  прочие улицы
-  пешеходные зоны
-  железная дорога
-  государственные границы
-  региональные границы
-  границы национальных парков

*По вопросам приобретения, распространения и рекламы просим обращаться в издательство «АЯКС-ПРЕСС»: 115280, Москва, ул. Мастеркова, 4 (М «Автомобильная»), тел.: (495) 725 0894/88 **веб-сайт:** www.polyglott.ru*

ISBN 978-5-94161-514-8 (рус.)
ISBN 978-3-493-56718-2 (нем.)
ISBN 3-493-56718-9 (нем.)

11-е издание, актуализированное и дополненное, 2011
© 2005 by Polyglott-Verlag GmbH, München
Подписано в печать в апреле 2011 г. | АЯКС-ПРЕСС, Москва, 2011

Общие сведения

- 8 Страна и люди
- 18 Исторический обзор
- 20 Искусство и культура
- 31 Еда и напитки
- 33 Активный отдых
- 37 Проживание
- 40 Транспорт
- 114 Практические советы
- 119 Указатели



Описания городов

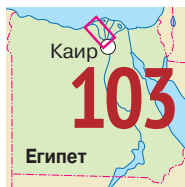
- 43 Каир — крупнейший город Африки**
Перенаселенная «Мать мира», несмотря на свою дурную репутацию, все же остается восхитительным городом, где традиции Востока переплетаются с современностью.
- 67 Александрия — «жемчужина Средиземноморья»**
Основанная Александром Македонским Александрия — самый европеизированный город Египта и важнейший порт на Средиземном море.
- 71 Луксор и Фивы, главный город фараонов**
На восточном берегу Нила стоят большие храмы фараонов, на западном, где заходит солнце, фараоны — земные боги — искали последнего успокоения.
- 86 Асуан — красавец на Ниле**
Храмы и сады на островах Нила, фелюги под белыми парусами, высокая плотина, а за ней над гигантским водохранилищем — величественные монументы Абу-Симбела.
- 92 Хургада — «Ривьера» на Красном море**
Благодаря постоянному бризу и низкой влажности вам не нужно будет сидеть с кайтом на берегу и ждать ветра.
- 98 Шарм-эль-Шейх — «Мекка» для дайверов**
Песок, море, коралловые рифы и ласковое солнце.

Маршруты

Маршрут № 1

Дорога паломников

По пути из Каира в Александрию через пустыню или дельту Нила то и дело встречаешь древние египетские святилища.



Маршрут № 2

Жемчужины в море песка

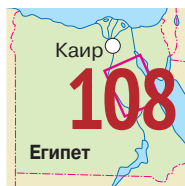
Этот маршрут проходит по западной части Ливийской пустыни от оазиса к оазису – через песчаные дюны и причудливые скалы к небольшим плодородным оазисам среди бескрайних песков.



Маршрут № 3

Монастыри в пустыне и пляжи на море

Из долины Нила через Аравийскую пустыню, где некогда жили и строили монастыри благочестивые отшельники, к широким пляжам и пестрым коралловым рифам Красного моря.



Маршрут № 4


Синайский полуостров

Маршрут проходит через каменистую пустыню Синая к знаменитому монастырю Св. Екатерины и дальше – к курортам у голубого залива Акаба.



Иллюстрации

Все фото: APA Publications/Аксель Краузе, кроме Archiv für Kunst und Geschichte, Berlin: 24/1; А.М. Бегштайгер: 71; Геральд Новак: 84; Фолькмар Янике: 60; Laij/Аксель Краузе: 86, 88; Маркус Кирхгеснер: 29, 30, 55; Барбара Крейсль: 64; Герольд Юнг: 16, 33, 38/1, 39/2, 56, 57, 61; Вадим Витовцев: 11/1, 12, 16, 17, 34, 48, 83, 85, 93, 100, 101.



Страна и люди

Грандиозное наследие фараонов — это одновременно и благо, и проклятие Египта. Благо в том, что оно составляет один из важнейших источников дохода страны: в хороший сезон туристы со всего мира оставляют в стране 3,5 млрд долл. Проклятие менее очевидно — большинство туристов хотят видеть пирамиды, Долину фараонов, храмы и мечети. И больше ничего.

Египет — чуть ли не единственная исламская страна, открытая для массового туризма. Тот, кого интересует повседневная жизнь Египта, кто вступает в беседы с людьми, может много узнать о проблемах этой страны. Но при этом Египет — чрезвычайно радушная страна. Гостей всегда встречают с открытым сердцем, и не только тех, кто готов оставить здесь свои деньги. Вас с интересом спросят о семье, работе, о ваших впечатлениях от Египта. Так же сердечно вас пригласят в гости хотя бы на чашку чая.

Тем, кто приехал в Египет впервые, рекомендуем посетить пирамиды и Луксор. Но страна может предложить гораздо больше. Между Эль-Аришем и Мерса-Матрухом на Средиземном море, в любимом месте отдыха египтян, вас ожидают бирюзовые лагуны, уединенные бухты и осененные пальмами пляжи побережья, по праву заслужившего название Египетской Ривьеры. В Ливийской пустыне чувствуешь себя как среди неземного райского ландшафта. Сама пустыня, занимающая 96% территории страны, оставляет неизгладимое впечатление: песок, дюны, бесчисленные оттенки цвета (от желтого, как охра, до пурпурного), названия которым есть только в языке кочевников. Экспедиция по бездорожью в пустыню, в «огненный океан», как ее называли в древности, не может сравниться ни с чем по богатству впечатлений, хотя

бывает и утомительной для людей неподготовленных.

Географическое положение и ландшафт

Египет расположен на северо-востоке Африки и на Синайском полуострове, который географически находится в Азии. Гумхурия Миср аль-Арабия (Арабская Республика Египет) граничит на западе с Ливией, на юге с Суданом, на востоке с Израилем, а на севере страну омывает Средиземное море.

Площадь территории Египта — 1 001 449 км², из них 96% занимает пустыня и лишь 4% — возделанные земли по берегам Нила, самой длинной реки на Земле (6671 км). Пять основных видов ландшафта определяют географическую картину: долина Нила, дельта Нила, Аравийская пустыня (15 тыс. лет назад еще покрытая тропической растительностью), Ливийская пустыня и Синай.

Климат и сезон туризма

Египет открыт для отдыха и путешествий круглый год, но самое

Великие гости

Миллионы путешественников побывали в Египте — многие возвращались сюда снова и снова. Самые известные из них оставили нам свои путевые заметки с увлекательным описанием страны на Ниле: древнегреческий историк Геродот, географ Страбон, математик Евклид, писатели Гюстав Флобер и Агата Кристи, Лоренс Даррелл и Э.М. Форстер. Даже завоеватели не оставались равнодушными к красотам этой страны. Александр Великий подарил ей Александрию, Наполеон, археологи которого открыли Древний Египет, во время похода обратился, волнуясь, к своим войскам со словами: «Солдаты, сорок веков смотрят на вас с высоты этих пирамид!»

приятное время для туристической поездки в южную часть Верхнего Египта — с октября по начало мая. Правда, и летом, и зимой отмечается большая разница температур между севером и югом. В Каир, где с декабря по февраль, а иногда и в марте довольно прохладно, пасмурно и дождливо, лучше ехать в сентябре или мае. На побережье Средиземного моря с мая по сентябрь стоит сильная жара. Зима холодная, дождливая, иногда бывают короткие снегопады. Красное море и Синай с мая по сентябрь встречают гостей тропическим зноем. Температура воды в Красном море редко опускается ниже 20 °С. В период с марта по май со стороны пустыни дует жаркий и сухой или холодный, как лед, ветер — *хамсин*.

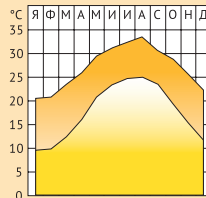
Природа

В долине и в дельте Нила, житнице Египта, максимально используется каждый клочок земли. Здесь возделываются пшеница, ячмень, гречиха, рис, кукуруза, хлопок, сахарный тростник, овощи, маслины и пряности. Леса полностью отсутствуют, но по берегам Нила растут финиковые пальмы. Фруктовые деревья, банановые плантации и виноградная лоза прекрасно чувствуют себя в оазисах и в дельте Нила. На средиземноморском побережье преобладают поросшие пальмами пляжи, на Синайском полуострове — изре-

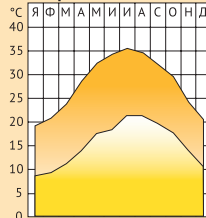


Климат

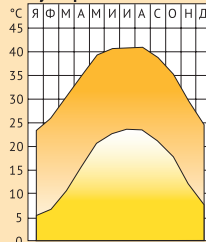
Хургада



Каир

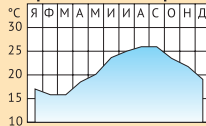


Луксор

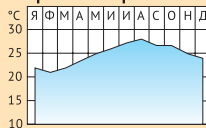


■ Макс. дневная t°
■ Мин. ночная t°

Средиземное море



Красное море



■ t° воды



Суровая природа Синайского полуострова

занные ущельями, переливающиеся всеми цветовыми оттенками горные ландшафты. Зелеными островами возникают среди пустыни оазисы с их рощами, плантациями и высокоурожайными полями зерновых.

Животноводство развито слабо — разводят коз, овец, а также птицу. В качестве тяглого рабочего скота используются буйволы, лошади, ослы и одногорбые верблюды. Богатый мир пернатых представлен стервятниками и другими хищниками, цаплями и удодами. Под угрозой вымирания находится сокол — символ власти на гербах арабских стран. Он изображен и на красно-бело-черном флаге Египта.

Внимание к экологии и охране окружающей среды — слишком большая роскошь для Египта, хотя Каир ведет борьбу с загрязнением воздуха, который здесь не лучше, чем в Мехико. И все же уничтожение отходов регулируется плохо, сточные воды, как это бывает во многих странах, без очистки сливают в Нил. Поэтому купание в Ниле запрещено, но море в тех местах, где организованы пляжи, — чистое.

Охране окружающей среды уделяется внимание в первую очередь там, где раскинулись национальные парки, — в южной части Синайского полуострова и близ Хургады. С массовым туризмом связаны и серьезные проблемы: увеличение количества отходов, расход воды и разрушение коралловых рифов аквалангистами и водолазами. Угрозу подводному миру Красного моря создают и нефтяные танкеры на Суэцком канале.

Население

Население Египта сегодня превышает 80,5 млн человек, ежегодно возрастая на 1,2 млн. В Каире сейчас живут почти 20 млн человек, что соизмеримо с численностью населения всей страны в 1940-х гг. Демографический взрыв едва удастся сдерживать. Агитация за двухдетную семью не приносит особого успеха, поскольку дети по-прежнему обеспечивают помощь в старости.

Арабизированные потомки древних египтян составляют 99% населения. К этническим меньшинствам относятся вытесненные со своих мест строительством Асуанской



Беременная бедуинка



Традиционная торговля на верблюьем рынке в Дару

плотины нубийцы, а также бедуины и другие кочевые племена. Почти 80% населения — это крестьяне (феллахи). Около 50% египтян, преимущественно женщины, не умеют ни читать, ни писать. Не уменьшается приток населения из сельской местности в большие города, Каир и Александрию, в поисках лучшей жизни и работы, но нередко людей ждет здесь еще более жалкое существование.

Религии Египта

По официальным данным, 93% египтян — мусульмане и менее 6% — копты, исповедующие христианство. Несмотря на конституционные гарантии, в политической жизни страны копты представлены слабо. Так, Бутрос Бутрос Гали стал Генеральным секретарем ООН, а в своей стране он как копт не мог претендовать даже на министерское кресло. Однако при всем различии традиций открытые проявления враждебности между мусульманами и христианами редки, а если и возникают, то по вине фундаменталистских и террористических группировок. В деревне, да и в городах копты и мусульмане мирно уживаются друг с другом. Некогда сильные и влиятельные еврейские общины из-за волны эмиграции во время войны с Израилем настолько сократились,

что общих молитв в сохранившихся синагогах вообще не бывает.

Ислам

Ислам, самая молодая из трех мировых религий, был основан купцом Абу аль-Касимом Мухаммедом ибн Абд Аллахом ибн Абд аль-Мутталибом ибн Хашимом (Магомет), родившимся в 570 г. в Мекке (сегодня Саудовская Аравия). Пророк Мухаммед был призван укрепить в арабах веру в единого Бога (Аллаха).

Общие сведения

- **Площадь:** 1 001 570 км².
- **Наибольшая протяженность с севера на юг:** 1025 км.
- **Наибольшая протяженность с запада на восток:** 1240 км.
- **Доля пустыни в общей площади:** 96%.
- **Численность населения:** свыше 80 млн.
- **Плотность населения:** 74 человека на 1 км².
- **Темпы роста населения:** 1,8% (1,2 млн человек) в год.
- **Национальный доход на душу населения:** 1170 долл. США в год.
- **Уровень безработицы:** до 30%.
- **Темпы инфляции:** почти 4,4% в год.
- **Валовой национальный продукт на душу населения:** около 1100 долл. США (2008).



Нубиец

Факты и персонажи из Библии проливают свет на миссию Мухаммеда и на связи мусульманства с христианством и иудаизмом. Откровение пришло к Мухаммеду через архангела Джебраила (Гавриила). Моисей, Иисус и Дева Мария считаются в исламе священными фигурами истории религии. Поскольку христиане и иудеи не признали в Мухаммеде истинного пророка, он сделал ислам самостоятельной религией, которая, однако, признает христианское и иудаистское вероучения как предшествующие.

В основных вопросах учение ислама отличается от христианского. Так, оно отрицает существование первородного греха и божественное происхождение Иисуса, так как бог, по убеждению мусульман, существует вечно, т.е. не может быть ни порожденным, ни порождающим.

Говоря об исторических противоречиях Востока и Запада, европейские источники часто упоминают слово «джихад», что в неточном переводе означает священную войну. Собственно, война здесь ни при чем — в основе этого понятия лежит стремление к тому, чтобы быть или стать лучшим, более преданным

богу человеком. Миссионерство не относится к обязательным задачам ислама.

Главная священная книга мусульман, Коран (*по-арабски* — «чтение, декламация»), в своих 114 сурах (главах) повествует о божественном откровении, ниспосланном Мухаммеду. Коран дополняет Хадис, кратко излагающий высказывания и поступки пророка. Отдельные фрагменты Хадиса, отобранные известными теологами IX–X вв. и признанные ими подлинными, составляют сунну — «священное предание» мусульман. В Египте живут приверженцы двух основных направлений ислама — сунниты и шииты. Большинство населения относится к суннитам. Шииты в религиозном и политическом смысле более радикально настроены, чем сунниты, но их число в Египте невелико.

Ислам оказывает на семью и общество несоразмерно большее

«Пять столпов» ислама

Слово «ислам» часто переводят как «предание себя Богу» или «преданность». Но этим суть учения не исчерпывается. Вера опирается на «пять столпов»: исповедание веры посредством произнесения формулы «Нет иного бога, кроме Аллаха, и Мухаммед — пророк его»; молитву (*намаз*) — пять раз в день верующие молятся, повернувшись лицом в сторону Мекки; раздачу милостыни нуждающимся; пост в течение месяца Рамадана; паломничество в Мекку, которое каждый мусульманин, если он располагает финансовыми и физическими возможностями, должен предпринять хотя бы один раз в жизни. К сожалению, для верующих исполнение этой мусульманской заповеди затруднено, так как город Мекка не может принять всех желающих.

влияние, чем христианство. Основу светского законодательства в Египте образует свод норм мусульманского права — шариат, который, однако, действует в смягченной форме. Так, в Египте отказались от таких строгих наказаний, как, например, отрубание руки за воровство. Делаются попытки сблизить шариат и современное законодательство.

Завоеватель Амр ибн эль-Ас провозгласил исламизацию Египта в 20 г. мусульманского летосчисления (642 г. н.э.). Однако население еще долгое время придерживалось иудейской или христианской веры. Принудительное обращение в мусульманство началось лишь



Коптский монах из монастыря в пустыне (Вади-Натрун)

Суфизм

Духовным путем правовежного мусульманина многие считают *Путь Суфия* — «жизнь в миру не от мира сего». Это течение в исламе принято называть «суфизмом» — своеобразной смесью философии и религии ислама. Суфизм основан на сурах Корана, но также в нем есть элементы древнеегипетских, вавилонских, индуистских и православных традиций.

Тексты суфиев чаще всего представляют собой трактовку Корана и облечены в форму притчей или стихотворений. Вот цитата из персидского суфия Газали: «Подготовку ума суфия нельзя считать завершенной, пока человек не поймет, что он должен сделать что-то для себя самостоятельно, и прекратить думать, что другие делают это за него».

А вот афоризм другого суфия Синаи: «Зачем тебе вино? Ведь твоя жизнь и без того представляет собой путь по обледенелой дороге с хрупкой стеклянной поклажей и хромом ослом».

Существенное отличие суфизма от традиционного ислама — это само «общение» суфия с Аллахом. Обычно правовежный суннит или шиит произносит во имя Всевышнего молитву, которая начинается с басмалы, традиционного вступления к любой суре Корана: «*Бисмилляхи Рахмани Рахим*», означающего «*Во имя Аллаха Милостивого и Милосердного*». Суфийская же молитва строится на технике... танца мевлеви. Это «вращающийся» танец-медитация в юбках, во время которого суфий декламирует стихи во славу пророка Мухаммеда и входит в состояние транса. При вращении вокруг собственной оси суфий держит правую руку обращенной к небу, а левую — к земле. Танец он начинает в черной накидке, сбрасывая ее с плеч по мере ускорения в такт музыки. Под накидкой чаще всего белые одежды — символ света, победы над тьмой и смертью.

Сегодня практически в любом ночном клубе Хургады или Шарм-эль-Шейха вы можете увидеть «танец дервишей» или «танец живота». Это и есть та самая техника суфийского танца. Но вряд ли стоит вас предупреждать, что подобные номера уже будут лишены какого-либо сакрального смысла.

Наиболее аутентичный танец дервишей можно посмотреть в Каире. По ср. и сб. с 20.00 в винкале (гостинице) «*Эль-Гури*» по ул. Аль-Азхар (*Al-Ghouri Complex, Al-Azhar St., Islamic Cairo*, ☎ 02/510 0823).

Указатели

Предметно-географический

Абу-Симбел *90*

Абидос *82*

■ храм Сети I *82*

Аин-Муса *112*

Александрия *67–70*

■ скальные гробницы
Анфуши *68*

■ форт Кейт-Бей *68*

■ Греко-римский музей *68*

■ катакомбы Ком
эш-Шукафа *68*

■ площадь Тахрир *67*

■ мечеть Абу эль-Аббаса
67

■ колонна Помпея *68*

Асуан *86–91*

■ мавзолей Ага-Хана *86*

■ Асуанская плотина *88*

■ скальные гробницы *87*

■ гранитные каменоломни
87

■ высотная плотина *88*

■ остров Элефантина *86*

■ храм Калабша *88*

■ остров растений *86*

■ монастырь Св. Симеона
86

■ храмовый комплекс
острова Филе *87*

Асьют *108*

Бахария, оазис *105*

Бавити *105*

Бени-Суэйф *108*

Боги *20, 22*

Вади-Натрун *103*

Валюта *114*

Валютные правила *114*

Верблюжьи бега *29*

Верблюжий рынок *91*

Виндсерфинг *34*

Время *117*

Въезд в страну и выезд из
страны *114*

Гора Клаудианус *109*

Гора Моисея *113*

Гора Порфиритис *109*

Государство *16*

Гробницы *24, 75–81*

Дайвинг *33*

Дахаб *114*

Дахла, оазис *107*

Даманхур *104*

Деир Абу Макар *104*

Деир эс-Сурьян *104*

Деньги *114*

Деревня фараонов *61*

Дипломатические пред-
ставительства *114*

Долина царей *75*

■ гробница Аменхоте-
па II *77*

■ гробница Менна *80*

■ гробница Нахта *80*

■ гробница Рамосе *80*

■ гробница Сеннефера *80*

■ гробница Рамсеса III *77*

■ гробница Рамсеса VI *77*

■ гробница Тутанхамона
76

■ гробницы вельмож *78*

■ Мединет Абу/заупокой-
ный храм Рамсеса III *80*

■ заупокойный храм

царицы Хатшепсут *78*

Долина цариц *81*

■ гробница Аменхерхепе-
шефа *81*

■ гробница Хазмуаса *81*

■ колоссы Мемнона *81*

■ заупокойный храм

Сети I *81*

Думьят *104*

Единицы физических
величин *118*

Если женщины путеше-
ствуют в одиночку *116*

Здоровье *117*

Информация *115*

Искусство *22*

Ислам *11*

Исна *83*

■ храм бога Хнума *83*

Каир *43–66*

■ церковь Св. Сергия *50*

■ Египетский музей *43*

■ Старый Каир *50*

■ мечеть Амра *51*

■ Андалусские сады *46*

■ пирамида Хефрена *54*

■ пирамида Хеопса *53*

■ мечеть Аль-Азхар *49*

■ мечеть Хусейна *49*

■ мечеть Ибн Тулуна *47*

■ Музей исламского
искусства *46*

■ Каирская башня *46*

■ рынок Хан эль-Халили
49

■ Коптский музей *51*

■ площадь Тахрир *43*

■ пирамида Микерина *55*

■ Ниломер *51*

■ пирамиды Гизы *52*

■ Солнечная ладья *54*

■ Сфинкс *55*

■ мечеть султана Хасана
47

■ цитадель *47*

Каср-эль-Фарафра *107*

Климат *8*

Ком-Омбо *84*

Коптское искусство *24*

Ландшафт *8*

Луксор *71–75*

■ Большой храм Амона *74*

■ Священное озеро *75*

■ храм в Карнаке *73*

■ музей в Луксоре *73*

■ храм в Луксоре *72*

Медицинское обслужи-
вание *115*

Мемфис *18, 61*

Монастырь Св. Антония
109

Монастырь Св. Екатерины
111

Монастырь Св. Павла *109*

Монтаза, дворец *69*

Наама, бухта *99*

Население *10*

Национальный парк «Рас-
Мухаммад» *100*

Нувейба *36, 113*

Обычаи *15*

Одежда *117*

Окружающая среда *10*

- П**олитика 16
 Праздники 28–29
 Праздничные дни 116
 Преступность 118
 Прививки 117
 Природа 9
 Прогулки верхом 35
 Пешие прогулки 35
Рамадан 12, 15, 28, 31
 Рас-эль-Барр 104
 Религия 11, 20
Саккара 18, 56
 ■ мастаба Ти 52
 ■ пирамида Тети 60
 ■ пирамида Унаса 57
 ■ ступенчатая пирамида Джосера 56
 Сафага 33, 110
 Синайский полуостров 8, 112
 Снаряжение и багаж 116
 Суэц 112
 Суэцкий канал 112
Таможенные правила 115
 Танта 104
 Торжества 28–29
Файюм 61
 Фарафра, оазис 107
 Фотографирование 117
 Фивы 18, 71, 75
Харга, оазис 108
 Храм в Идфу 83
 Христианство 14, 18
 Хургада 33, 92–97, 109
 ■ морской аквариум 92
 ■ подводная лодка «Синд-бад» 94
Чаевые 118
 Часы работы учреждений и магазинов 115
Шарм-эль-Шейх 33, 98–102
Экономика 16
 Экскурсии в пустыню 36
 Эль-Аламейн 70
 Эль-Гиза 61
 Эль-Гуна 109
 Эль-Каср 105, 107
Язык 15
Именной
Ага-Хан 86
 Александр Великий (Александр Македонский) 8, 18, 67, 105
 Али Мухаммад 19, 43, 48, 67
 Аменхотеп I 18
 Аменхотеп II 14, 18, 76, 77, 80
 Аменхотеп III 18, 44, 71, 72, 73, 80, 81
 Аменхотеп IV 18
 Амр ибн эль-Ас 13, 19, 43, 51
 Антоний, Св. 104, 109
Бадави, Саид Ахмед эль- 104
 Бакра, Сальва 30
Гохар 19–49
Джосер, фараон 18, 56
Екатерина, св. 113
Имхотеп 18, 24, 56, 57, 59
Картер, Говард 39, 77
 Китченер, Гораций Хуберт 86
 Клеопатра VII 18, 67, 82
 Копты 11, 14
Людювик IX 104
Махфуз, Нагиб 30
 Мариетт, Огюст 43, 57
 Менес, фараон 18, 61
 Ментухотеп I 18
 Мубарак, Мухаммад Хосни 17, 20
 Мухаммед, пророк 11, 12, 13, 26, 30, 43
 Мухтар, Махмуд 29, 46
Нагиб, Мухаммад 19
 Наполеон 8, 19, 71
 Насер, Гамаль Абдель 14, 19, 39, 92
Октавиан (император Август) 18
Павел Фиванский, Св. 109
Рамсес I 18, 20, 73, 76, 81
Рамсес II 18, 44, 61, 71, 72, 73, 80, 81, 82
 Рамсес III 18, 73, 76, 77, 81
 Рамсес IV 18
 Рамсес V 18, 77
 Рамсес VI 18, 74, 76, 77
 Рамсес VII 18
 Рамсес VIII 18
 Рамсес IX 18, 76
 Рифаат, Алифа 30
Саадави, Наваль эс- 30
 Садат, Анвар 19, 20, 92
 Селим I 19
 Сененмут, архитектор 78
 Сети I 44, 73, 76, 81, 82
 Симайка, Маркус 51
Тутмос I 18, 73, 75, 78, 80
 Тутмос II 18, 44, 78
 Тутмос III 18, 73, 74, 76, 78
 Тутмос IV 18, 55
 Тутанхамон 18, 21, 44, 45, 71, 73, 74, 76, 77
Фуад I, король 19, 47
 Фарук I, король 19, 38, 39, 44, 69
Хаким, Тавфик эль- 30
 Хатшепсут, царица 18, 73, 78
 Хеопс, фараон 18, 54, 59
 Хусейн 49
 Хусейн, Таха 30
Шараф, Эссам 17
Эхнатон 18, 44, 76, 80