

ПОЛИТИЧЕСКАЯ КАРТА

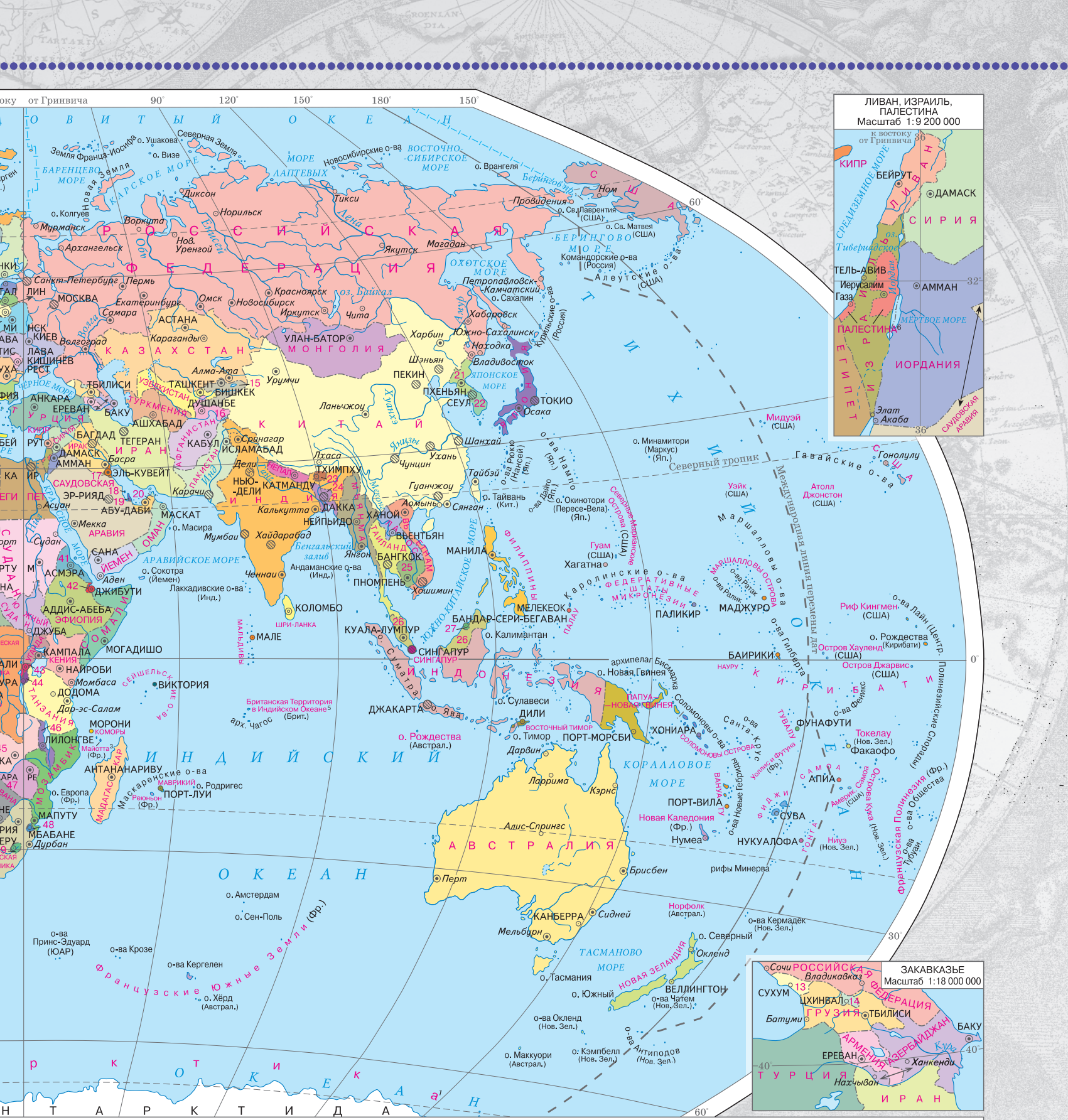
150° 120° 90° 60° к западу от Гринвича 0° к востоку от Г



ЦИ Ф РА М И Н А К

Е В Р О П А			А З И Я		
1 Эстония	7 Словения	13 Абхазия	18 Бахрейн		
2 Нидерланды	8 Хорватия	14 Южная Осетия	19 Катар		
3 Бельгия	9 Босния и Герцеговина	15 Киргизия	20 Объединённые Арабские Эмираты		
4 Люксембург	10 Черногория	16 Таджикистан	21 Коре́йская Народно-Демократическая Республика		
5 Швейцария	11 Македония	17 Кувейт	22 Республика Корея		
6 Лихтенштейн	12 Албания				

Примечания. 1. Международно-правовой режим Антарктиды и других территорий, расположенных южнее 60° южной широты регулируется Договором об Антарктике от 1 декабря 1959 г. 2. Будущее Западной Сахары подлежит урегулированию согласно соответствующим решениям ООН. 3. Майотта фактически является территориальной единицей Франции. Генеральная Ассамблея ООН признает права Союза Коморских Островов на остров Майотта (Маоре).



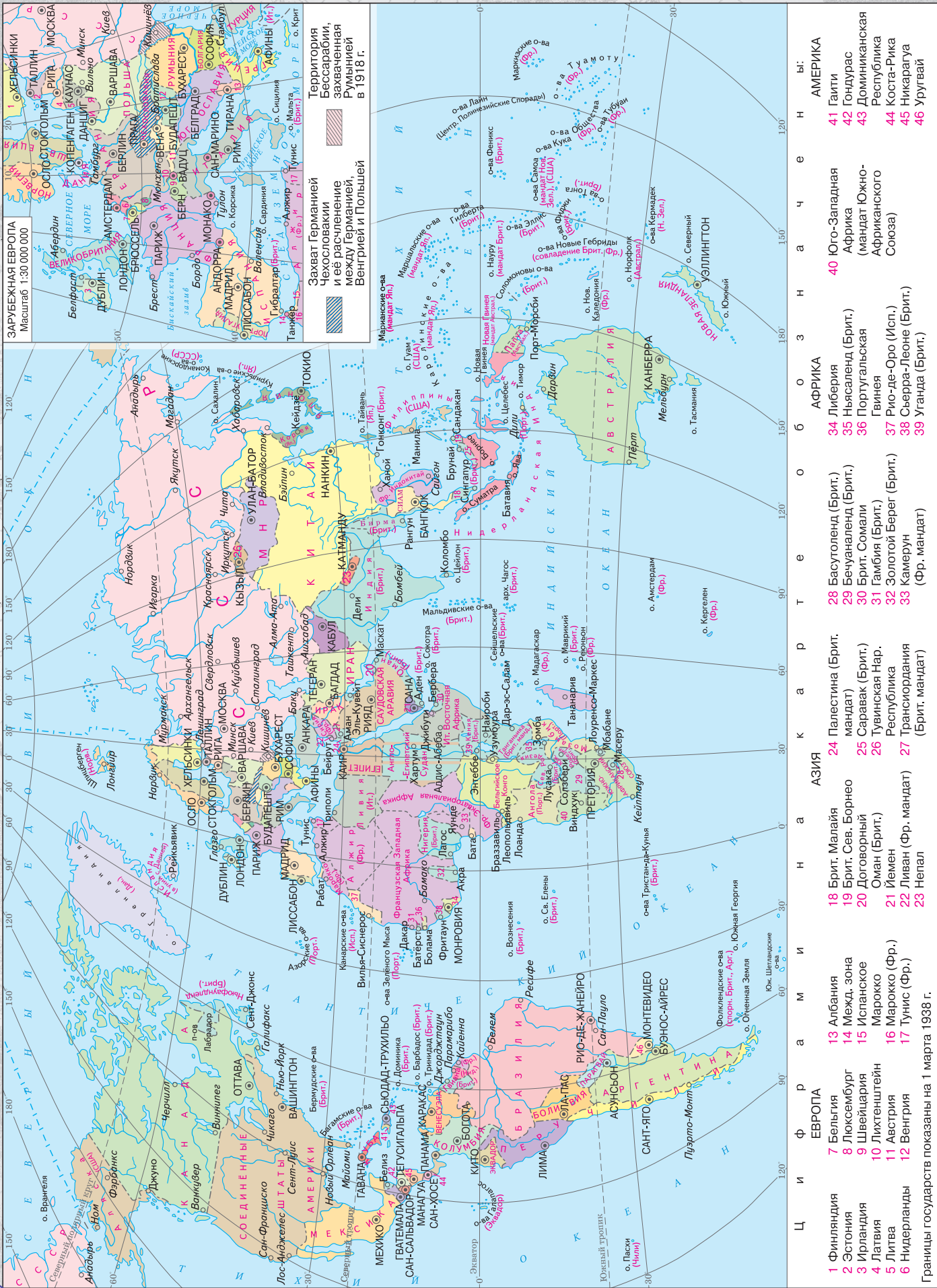
А КАРТЕ ОБОЗНАЧЕНЫ ГОСУДАРСТВА И ТЕРРИТОРИИ

И		А		Ф		Р		И		К		А		А		М		Е		Р		И		К		А																																																			
23	Бутан	28	Тунис	34	Кот-д'Ивуар	40	Центрально-африканская Республика	45	Замбия	50	Гаити	56	Никарагуа	24	Бангладеш	29	Гамбия	35	Буркина-Фасо	46	Малави	51	Доминиканская Республика	57	Коста-Рика	25	Камбоджа	30	Гвинея-Бисау	36	Гана	47	Зимбабве	52	Белиз	58	Панама	26	Малайзия	31	Гвинея	37	Того	41	Эритрея	48	Эсватини	53	Гватемала	59	Суринам	27	Бруней	32	Сьерра-Леоне	38	Бенин	42	Джибути	49	Лесото	54	Гондурас	60	Гвиана (Фр.)	33	Либерия	39	Экваториальная Гвинея	43	Руанда	44	Бурунди	55	Сальвадор	61	Уругвай

4. Фолклендские (Мальвинские) Острова — спорная между Аргентиной и Великобританией территория, находящая под административным управлением Великобритании.
 5. Британская Территория в Индийском Океане (архипелаг Чагос) создана вопреки решениям Генеральной Ассамблеи ООН.
 6. Территории Палестины (Западный берег реки Иордан и сектор Газа) оккупированы Израилем в 1967 г. В настоящее время в рамках мирного урегулирования на Ближнем Востоке идёт процесс формирования государства Палестина.

1:83 000 000

ПОЛИТИЧЕСКАЯ КАРТА В 1938 г.



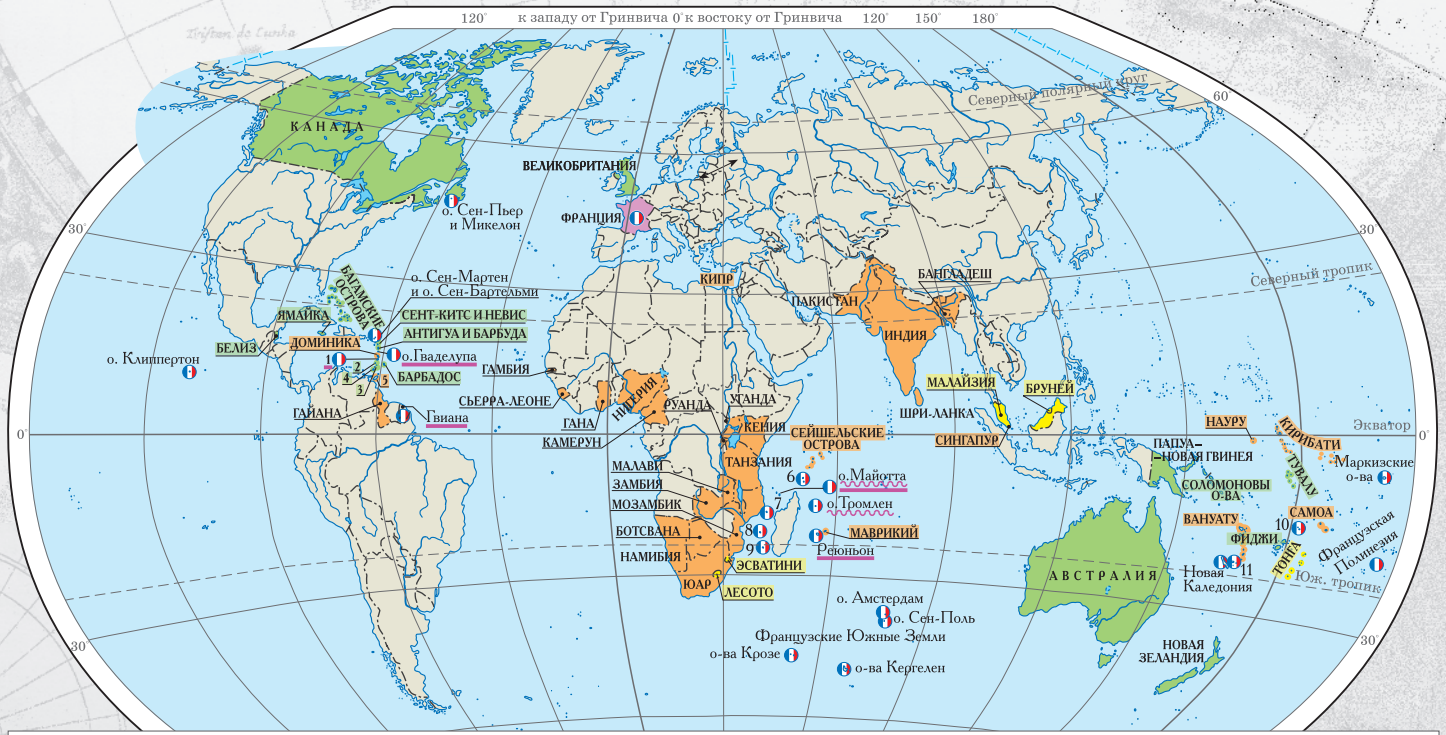
ГОСУДАРСТВЕННОЕ УСТРОЙСТВО

ФОРМЫ ПРАВЛЕНИЯ И ГОСУДАРСТВЕННОГО УСТРОЙСТВА



ФОРМЫ ПРАВЛЕНИЯ		Цифрами на карте обозначены:	
Монархии абсолютные	Формально глава государства британский монарх	1 Палестина (Западный берег реки Иордан и сектор Газа)	5 Виргинские О-ва (Брит.)
теократические	Республики	2 О-ва Кайман (Брит.)	6 Монтсеррат (Брит.)
ограниченные	Владения и территории с особым статусом	3 Пуэрто-Рико (США)	7 Нидерландские Антильские о-ва (Кюросао, Синт-Мартен, Бонайре, Саба, Синт-Эстатиус)
		4 Виргинские О-ва (США)	8 Майотта (Фр.)
			9 Токелау (Нов. Зел.)
			10 О-ва Уоллис и Футуна (Фр.)
			11 Американское Самоа (США)

СТРАНЫ БРИТАНСКОГО СОДРУЖЕСТВА И ВЛАДЕНИЯ ФРАНЦИИ



Страны Британского Содружества	Владения Франции	Цифрами на карте обозначены:
формально глава государства – английский монарх	заморский департамент	1 Мартиника
монархия	заморская территория	2 Сент-Люсия
республика	территориальная административная единица с особым статусом	3 Сент-Винсент и Гренадины
		4 Гренада
		5 Тринидад и Тобаго
		6 О-ва Глорьез
		7 О-ва Жуан-ди-Нова
		8 риф Басас-да-Индия
		9 О-ва Европа
		10 О-ва Уоллис и Футуна
		11 О-ва Луайоте

Масштаб 1:200 000 000

МИНЕРАЛЬНЫЕ РЕСУРСЫ СУШИ



Железорудная гора Кируна (Швеция)



РЕСУРСЫ НЕФТИ И ГАЗА ПЕРСИДСКОГО ЗАЛИВА
Масштаб 1:20 000 000



МЕСТОРОЖДЕНИЯ ПОЛЕЗНЫХ ИСКОПАЕМЫХ				ТЕКТОНИЧЕСКИЕ ОБЛАСТИ	
■ Горючие	▼ Никелевые руды	○ Ртутные руды	◆ Селитра	Кора материкового типа	
▨ Каменный уголь	▲ Кобальтовые руды	● Золото	◆ Магнетит	Платформы и крупные платформенные массивы с доверхнепротерозойским фундаментом	
▨ Бурый уголь	□ Вольфрамовые руды	✱ Платина	★ Алмазы	Области позднепротерозойской (байкальской) и кембрийской (раннекаледонской) складчатости	
▲ Нефть	◇ Молибденовые руды	⊙ Урановые руды	□ Калийные соли	Области палеозойской (каледонской и герцинской) складчатости	
△ Природный газ	■ Аллюминиевые руды	⊕ Неметаллические	□ Поваренная соль	Области мезозойской складчатости	
▲ Железные руды	■ Медные руды	+ Асбест	■ Крупнейшие бассейны	Области кайнозойской складчатости	
■ Марганцевые руды	⊗ Серебряные руды	■ Графит	■ БАССЕЙН ГАЛФ нефтегазовые	Кора океанического типа	
■ Хромовые руды	⊗ Полиметаллические руды	■ Апатиты	■ КУЗБАСС угольные	Области с корой океанического типа, поднятой над уровнем моря	
■ Титановые руды	○ Оловянные руды	■ Фосфориты	■ МЕДНЫЙ ПОЯС рудные	Каратау Названия месторождений	
	◆ Сурьмяные руды	▲ Сера			