


Содержание

Предупреждение.....	4
Благодарность	4
Визуализация	5
Теория.....	8
Небесный дом.....	15
Квадрантные системы домов.....	18
Первые упоминания	29
Архетип астрологии.....	31
Особенности применения.....	37
Асцендент и МС.....	42
Мс или 10 дом?.....	52
Натальные карты.....	80
Соляры и месячные соляры.....	90
Примеры гороскопов	112
Хорары.....	147
Заключение	166

Предупреждение




Мир един. Каждая его часть связана с другими мириадами видимых и невидимых нитей взаимодействий. Поэтому любая система познания может быть информативной. Значит, вне зависимости от того, какие факты и аргументы в пользу Р.А. будут приведены в этой книге, это не означает, что другие системы астрологических домов не работают. Все карты построены в топоцентрике, используется тропический зодиак и эклиптическая система координат.

Благодарность



Автор выражает искреннюю благодарность астрологам, авторам, издательствам, материалы, примеры которых используются. Анатолию Зайцеву, создателю астропроцессора «ZET 9 Pro», скриншоты которого в книге – земной поклон.

ВИЗУАЛИЗАЦИЯ

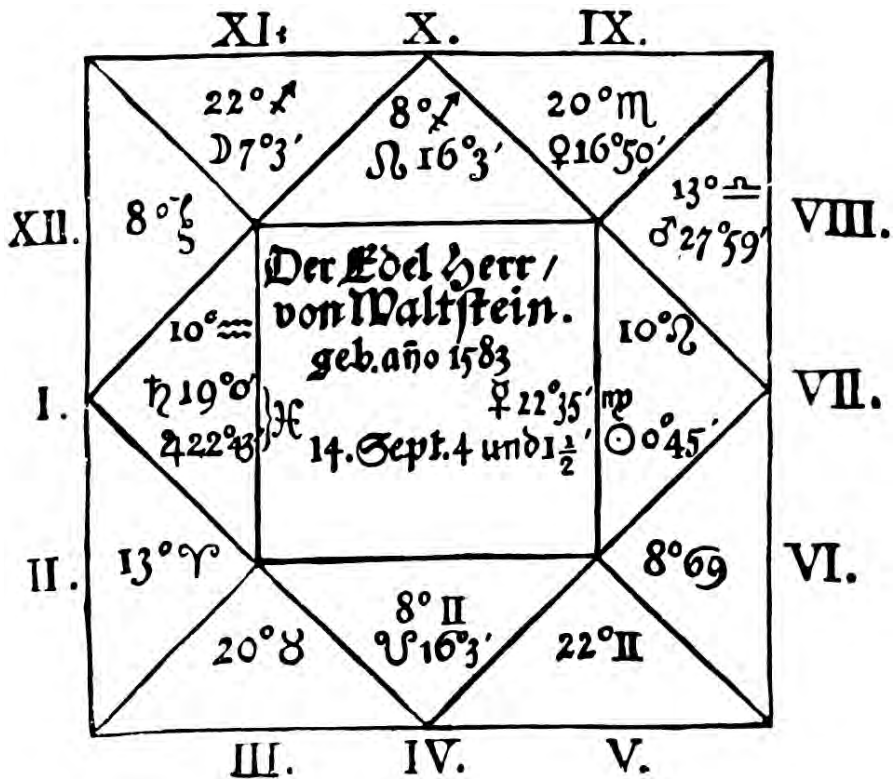


По мнению учёных до 70% информации человек получает посредством зрения. Астрология же тоже связана с изображениями. В первую очередь со схемами гороскопов, по которым в основном производится интерпретация. И развитие её происходит не только в расчётном направлении, компьютеризации. Совершенствуется и визуальная составляющая. Эволюцию эту можно наблюдать по сохранившимся с древних времён картам.

Карта
эллинистического гороскопа



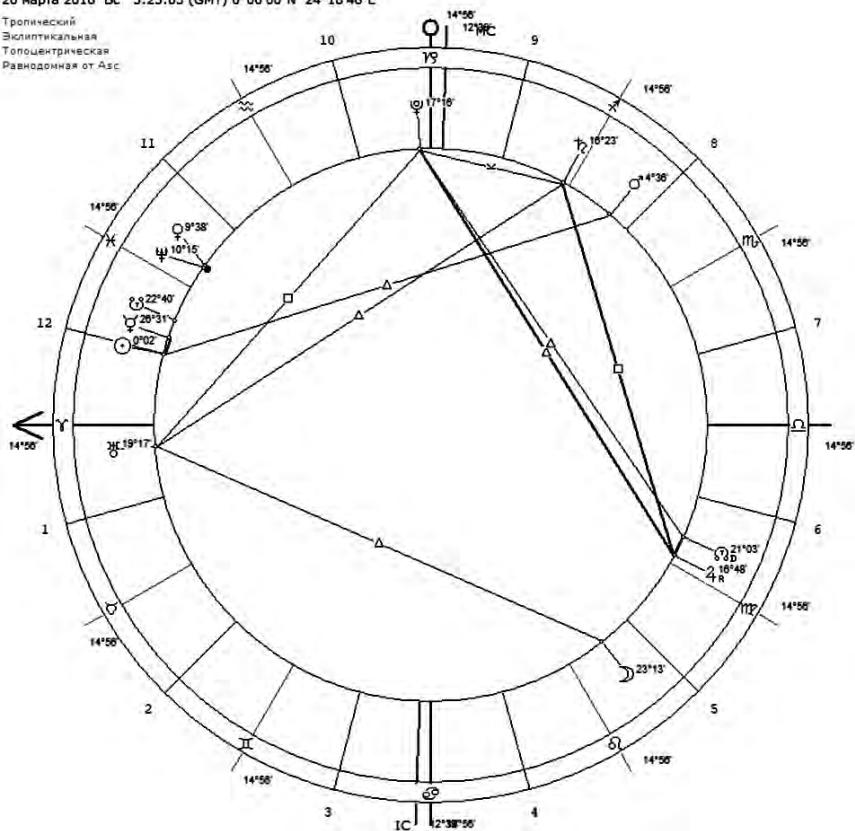
«Прямоугольная» схема



Современный гороскоп


20 марта 2016 Вс 5:25:03 (GMT) 0°00'00"N 24°18'46"E

Тропический
Эклиптикальная
Топоцентрическая
Равнодонная от Asc



Мы видим, что визуальная составляющая гороскопов совершенствовалась, а значит, более глубокими становились интерпретации и более точными прогнозы. Важной частью процесса исследования карты является работа с домами. Система домификации должна помочь астрологу увидеть индивидуальные особенности, ибо она связана со временем и местом рождения. Поэтому выбор системы имеет огромное значение.

ТЕОРИЯ

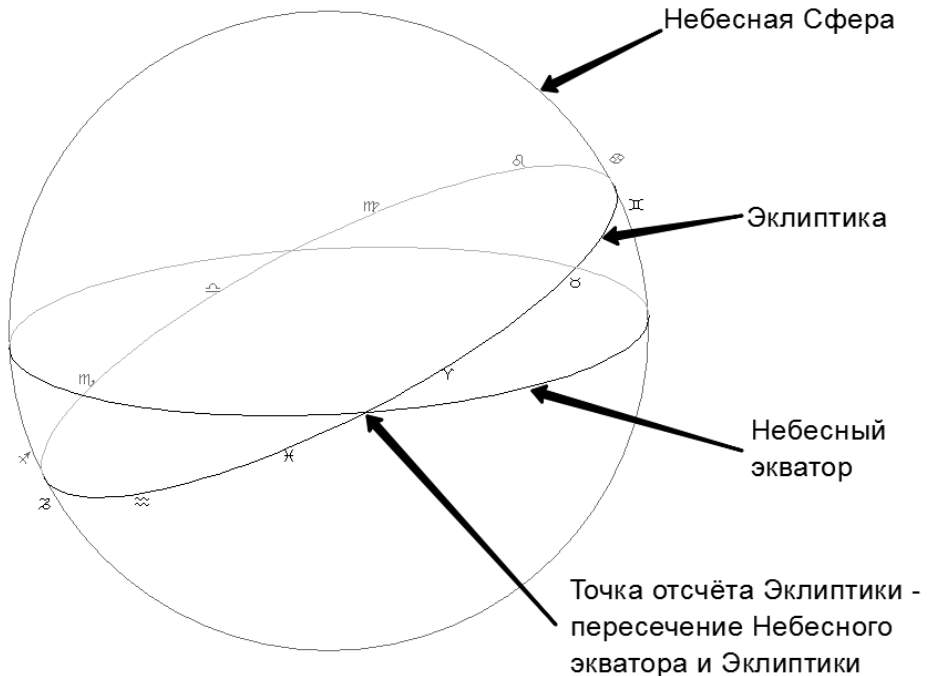


Бог троицу любит, или три кита астрологии

Для того чтобы выбрать систему домификации необходимо быть ознакомленным хотя бы в общих чертах с астрономической частью астрологии.

ЭКЛИПТИКА – ТОЧКА ВЕСЕННЕГО РАВНОДЕНСТВИЯ

Глобальный фактор



Эклиптика это плоскость, которая чертится в пространстве движением Земли вокруг Солнца. Земной наблюдатель видит её как годовой путь Солнца по Небу. Это фундаментальный символ присущий всем другим объектам Солнечной системы. Здесь мы говорим о планетах, астероидах, которые вращаются вокруг Солнца. Движение их происходит в одну сторону примерно в пределах пояса Эклиптики. Поэтому она символ глобального единства всех значимых тел нашей Солнечной системы. Оборот Земли вокруг Солнца – наш Земной год. Он делится на 12 равных частей. В каждой из этих частей происходит своя мистерия. Нахождение в этих частях (знаках Зодиака) других объектов Солнечной системы по-своему отражается на Земле и населяющих её.

О глобальности

Март в Овне, будет в Овне для большинства людей родившихся в этот момент или уже живущих на Земле. Поэтому Солнечные Львы, например, найдут между собой много общего, даже если они родились в разные годы. Этого «кита» астрологии можно назвать годовым.

Точка отсчета Эклиптики

Началом отсчёта Эклиптики (и Тропического Зодиака) является точка Весеннего равноденствия. Скорость её движения около 50,3 угловых секунд в год.

Вопрос вопросов

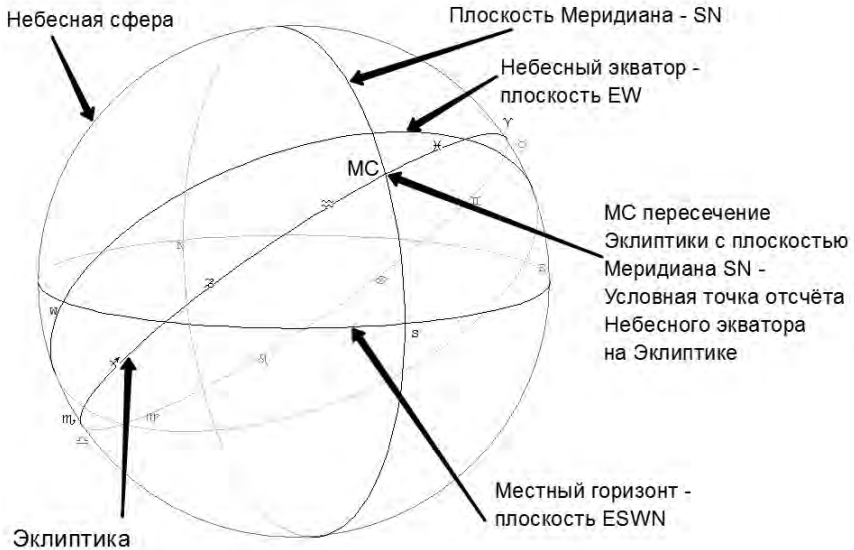
Изучающих астрологию часто волнует вопрос связанный с выбором точки отсчёта Зодиака. Пересечений Эклиптики и Небесного Экватора – два. Почему же выбрана точка Весеннего равноденствия? Почему игнорируется Осеннее?



Если мы посмотрим на Землю в целом, в Северном полушарии, которое исторически связано с Западной астрологией, сосредоточено 90% населения и 100 миллионов квадратных километров суши. Здесь находятся центры самых значимых цивилизаций, происходили и происходят важнейшие события, расположены основные производственные и сельскохозяйственные мощности, природные ресурсы и т.д. Это не может быть случайностью, поэтому выбор точки начала отсчёта (связанный с весной в этом полушарии) решился сам собой в момент зарождения астрологии.

НЕБЕСНЫЙ ЭКВАТОР – МС

Коллективный фактор



Земля вращается вокруг своей оси. Небесный экватор, являющийся проекцией на Небесную сферу Земного экватора, связан с этим движением. Каждая планета нашей Солнечной системы по этому вращению отличается от других. Уран, например, вращается на боку, а Венера – в противоположную всем другим планетам сторону. Это более индивидуальный фактор по сравнению с движением планет вокруг Солнца.

О коллективности

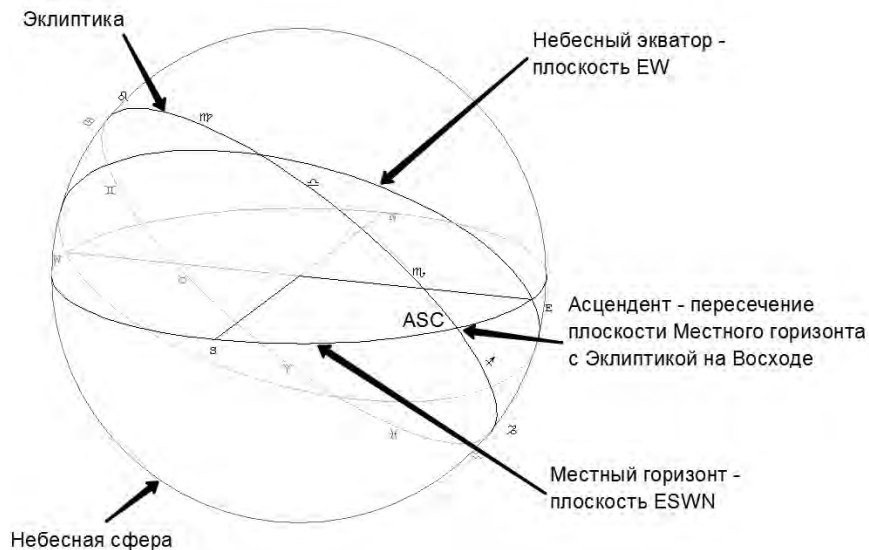
Здесь Марс в Овне (положение единое для всех земель), в связи с разным временем рождения в одном городе, например, будет уже в разных положениях относительно горизонта. Для каждого человека находящегося в разных точках Земного шара Кульминация Солнца (местный полдень), будет происходить в разное время относительно Универсального времени (система отсчета времени, основанная на средних солнечных сутках, средний интервал между двумя последовательными прохождением Солнца через Гринвичский меридиан). Но в то же время для всех людей живущих на одном Меридиане Земли, оно будет кульминировать в одно и то же время. Поэтому это более индивидуальный фактор по сравнению с Эклиптической.

Точка отсчета Небесного экватора

Небесный экватор пересекается с Эклиптической в точках Весеннего и Осеннего равноденствия. Теоретически можно взять за отсчёт на этой плоскости одну из этих точек. Но не может быть у двух разных координатных систем одной точки отсчёта. Необходимо искать другие. Перпендикулярно линии Восток-Запад проходит плоскость Юг-Север. Через неё в своём суточном движении объекты Небес проходят через Кульминацию. Плоскость эта пересекается с Эклиптической. Над горизонтом на Эклиптике это пересечение известно как МС. Наблюдение Местного полдня – стабильное явление. Поэтому астрономы и моряки долгое время использовали его для начала отсчёта суток. Даже сейчас, в некоторых странах сутки делятся на две части с упоминанием меридиана. В Англии, США, Канаде 12 часовой формат исчисления времени предполагает разбиение 24 часов на два 12 часовых интервала – пополуночи (ппн.) и пополудни (ппд.), обозначаемых a.m. (лат. ante meridiem, дословно – «до полудня») и p.m. (лат. post meridiem, дословно – «после полудня»). Точка отсчёта найдена. Этого «кита» астрологии можно назвать суточным.

Скорость точки отсчёта Небесного Экватора – МС, примерно 1 угловой градус за 4 минуты социального времени.

МЕСТНЫЙ ГОРИЗОНТ – АСЦЕНДЕНТ Индивидуальный фактор




Из плоскости Местного горизонта происходит наблюдение Небес, Эклиптики, Небесного экватора, всех планет и звёзд. Про точки отсчёта первых двух «китов» мы говорили ранее. И первая, и вторая отмечаются на Эклиптике. Значит, можно предположить, что точкой отсчёта Местного горизонта должна быть точка связанная с Эклиптикой как с Глобальным, объединяющим всё в астрологии фактором.

Точка отсчета Местного горизонта

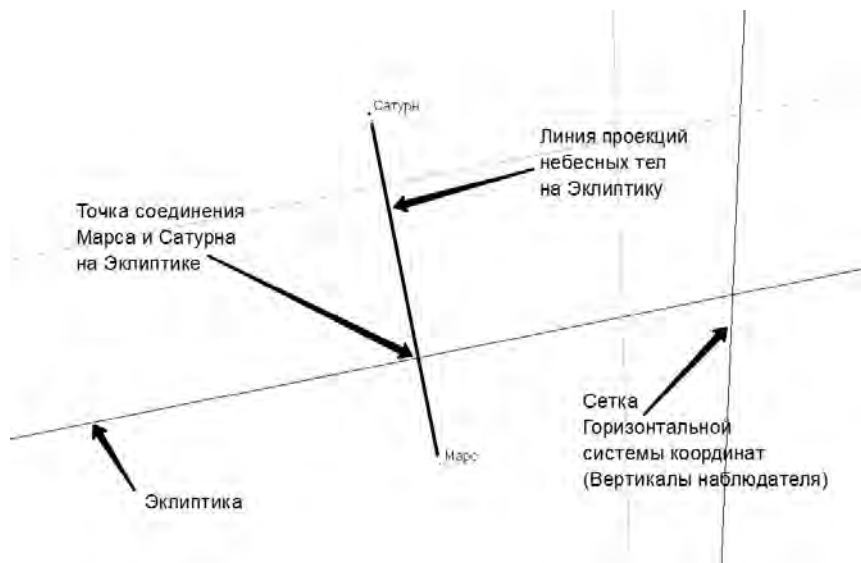
Таких точек – две. Первая, связана с пересечением плоскости Местного горизонта с Эклиптикой на Востоке (не всегда точно на географическом Востоке). Вторая, пересекается с Эклиптикой на Западе (не всегда на географическом). Какую же из них назначить началом? Астрология исследует феномены связанные с рождением. Рождением человека, идеи, бизнеса, события и т.д. Поэтому мы должны выбрать точку, которая находится в области связанной с появлением на Небе нового. Она в Восточной части Небосвода. Это Асцендент, пересечение плоскости Местного горизонта с Эклиптикой. Этого «кита» астрологии можно назвать «китом местности».

Скорость движения Асцендента, в зависимости от разных условий (времени суток, широты, сезона года) может достигать 1 углового градуса за 16 секунд социального времени.

НЕБЕСНЫЙ ДОМ



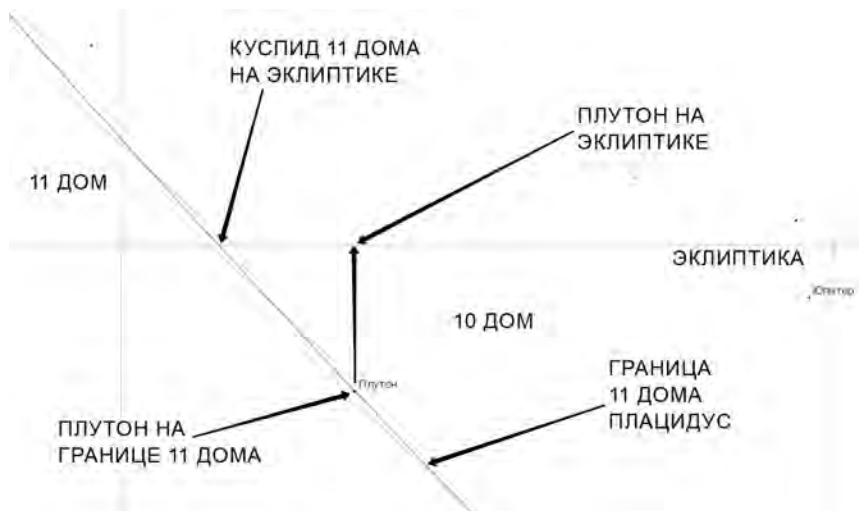
Проекции на Эклиптику



Проблема выбора системы домификации в астрологии всегда была, есть и останется, очень острой. Дома по сути своей, должны соединить разные координатные точки отсчёта в единый и непротиворечивый механизм. Сделать это на современном этапе развития астрологии не представляется возможным. Фундаментом Западной астрологии является Эклиптическая система координат. Все исследуемые объекты, материальные, фиктивные, куспиды домов и т.п. проецируются на Эклиптику (пересекаются с ней). То, что выглядит для наблюдателя неба на местности как «Марс на два пальца западнее Сатурна» (в Топоцентрической системе координат), при переносе данной конструкции на астрологическую карту становится «точным соединением Марса и Сатурна». Если рассмотреть

данный феномен в Экваториальной системе координат, получится другая картина.

Но если все объекты отмечаются на эклиптике, стоит выбрать систему домификации основанную на эклиптических проекциях. Р.А. напрямую связана с этим. Границы домов её никогда не пересекаются с линиями проекций планет и звёзд на Эклиптику, что часто происходит в других системах. Вот пример из Пластидуса (далее – П.).



На этой схеме положение Плутона в гороскопе в 10 доме. Между тем в пространстве он находится на куспиде 11.

Смотрим в Небо

Если мы рассмотрим небесную сферу Северного полушария средних широт в некий момент времени, мы увидим на ней: Эклиптику, Небесный экватор и планеты со звёздами. Местный горизонт будет у нас под ногами. Он разделяет небо и землю, пересекается с небесным экватором в точках Востока и Запада. Все объекты на небесной сфере появляются в Восточной части неба проходят наивысшую точку в Меридиане, идущем с Юга