

# Содержание

## Вступление 6

Только на Камчатке . . . . .	8
Лучшие места Камчатки бесплатно . . . . .	10
Если идет дождь . . . . .	12

## Что посмотреть, или Рейтинг основных достопримечательностей Камчатки 14

Авачинская бухта . . . . .	16
Рыбный рынок в Петропавловске-Камчатском . . . . .	17
Халактырский пляж . . . . .	18
Паратунка . . . . .	19
Этнокультурный центр «Пимчах» . . . . .	20
Вулкан Мутновский . . . . .	21
Вулкан Горелый . . . . .	22
Вулкан и хребет Камбальный . . . . .	23
Курильское озеро . . . . .	24

Авачинский вулкан . . . . .	25
Нальчевская долина . . . . .	26
Долина гейзеров . . . . .	27
Кальдера вулкана Узон . . . . .	28
Толбачик . . . . .	30
Эссо . . . . .	31

## Петропавловск-Камчатский — город апостолов и мореплавателей 32

История . . . . .	34
По центру Петропавловска-Камчатского . . . . .	35
Другие достопримечательности . . . . .	42
Морская прогулка по Авачинской бухте и заливу . . . . .	44
Шопинг . . . . .	48
Где остановиться . . . . .	49
Где поесть . . . . .	52
Активный отдых и развлечения . . . . .	55
Как добраться . . . . .	57
Городской транспорт . . . . .	57

■ Долина гейзеров





■ *Вулкан Горелый*



■ *Авачинская бухта, морская прогулка*

**Окрестности  
Петропавловска-  
Камчатского —  
где начинается Россия 58**

Халактырский пляж . . . . .	60
Паратунка . . . . .	62
Голубые озера . . . . .	63
Вилючинский вулкан . . . . .	64
Этнокультурный центр «Пимчак» . . . . .	65
Малка . . . . .	67
Вулкан Бакенинг . . . . .	68

■ *Петропавловский маяк*

Другие достопримечательности . . . . .	70
Где остановиться . . . . .	73
Где поесть . . . . .	79
Еще раз о водных процедурах и активных развлечениях . . . . .	82

**Вулканы Мутновский  
и Горелый — на даче  
у гамулов 86**

К Дачным горячим источникам . . . . .	88
Вулкан Мутновский . . . . .	91



Вулкан Горелый. ....	92
Где остановиться. ....	94
Где поехать. ....	95
Как добраться. ....	95

**Южно-Камчатский  
заказник и Курильское  
озеро — сафари  
по-камчатски 96**

Вдоль Охотского побережья к Курильскому озеру. ....	98
Где остановиться. ....	107
Как добраться. ....	107

**Авачинская группа  
вулканов и Налычевская  
долина — дни сурка 108**

Авачинский вулкан. ....	110
Корякский вулкан. ....	112
Налычевская долина. ....	113

Где остановиться. ....	116
Как добраться. ....	117

**Долина гейзеров  
и кальдера вулкана  
Узон — кипящая земля 118**

Долина гейзеров. ....	120
Кальдера вулкана Узон. ....	123

**Вулканы Ключевской  
группы — путешествие  
в геологическое прошлое  
планеты 126**

Толбачик. ....	128
В долину вулканов. ....	132
Ключевская сопка. ....	133
Где остановиться. ....	135
Где поехать. ....	137
Как добраться. ....	137



■ Курильское озеро

■ Горный массив Вачкажец





■ Быстринский природный парк

## Быстринский природный парк — зов предков **138**

Эссо .....	140
Анавгай .....	144
Где остановиться .....	145
Где поесть .....	147
Как добраться .....	147

## Топ-15 лучших мест для фотографии **148**

## Активный отдых **154**

Рыбалка .....	156
Охота .....	157
Сплав по рекам	
Камчатки .....	158
Серфинг в Тихом океане .....	159
Дайвинг .....	160
Хели-ски .....	161
Туры на снегоходах и собачьих упряжках .....	162
Конные туры .....	163

## Календарь событий **164**

## Камчатка на вкус **170**

## История Камчатки **174**

## Полезная информация **178**

Время .....	180
Климат и сезоны .....	180
Деньги .....	181
Прибытие на Камчатку .....	181
Транспорт .....	182
Связь .....	184
Безопасность .....	184
Экипировка .....	186
Телефоны экстренных служб .....	186
Словарь начинающего вулканолога ..	186
Пять вещей, которые не следует делать на Камчатке .....	189
Пять вещей, которые нужно сделать на Камчатке .....	189
Указатель .....	190

## Вступление

Вулканологи называют Камчатку самой горячей точкой планеты, где на глубине двухсот метров уже kloчочет расплавленная магма, ждущая момента вырваться наружу. Полуостров лежит на Тихоокеанском Огненном кольце, и полоса тихоокеанского побережья от Усть-Камчатска до Токио считается наиболее сейсмоактивной зоной Земли. Камчатку трясет с незавидным постоянством, но, к счастью, по-настоящему разрушительные землетрясения случаются нечасто.

Количество вулканов Камчатки трудно подсчитать. Около трехсот

древних, не проявляющих активности, двадцать девять действующих, а три даже фигурируют на флаге и гербе Камчатского края. Этот интереснейший вулканический регион мира входит в Список Всемирного наследия ЮНЕСКО под общим названием «Вулканы Камчатки». В нем шесть отдельных особо охраняемых территорий, расположенных в разных частях Камчатского полуострова. Ительмены — коренные жители полуострова — считали, что на вулканах живут боги — обитатели «огненных юрт», и старались лишней раз туда не подниматься. Но сегодня

■ *Прибрежная часть Петропавловска-Камчатского*



ня разве что самый ленивый турист способен упустить такую возможность.

Даже опытному путешественнику сложно обойтись на Камчатке без помощи местных туристических фирм. Можно взять пакет туров или несколько отдельных. Но, в любом случае, лучше остановить выбор на одной фирме — так проще варьировать экскурсии в зависимости от погоды, которая на Камчатке капризна и непредсказуема. От нее во многом зависит, как сложится ваше путешествие. Можно прилететь на полуостров и уже на следующий день отправиться постигать его красоты. А можно неделю, в буквальном смысле, ждать у моря погоды. Поч-

ти весь полуостров — лютое бездорожье. Поэтому многие красивые места доступны только пешком, на полноприводной «вахтовке» (грузовик для перевозки людей) с высокой проходимостью или на вертолете, который на Камчатке зачастую не роскошь, а средство передвижения. Камчатка не блещет гламурными курортами, собираясь в дорогу, наряды от Версаче лучше оставить дома. Тут вам понадобятся хорошие трекинговые ботинки и азарт путешественника. Но только попав сюда можно понять, что Камчатка — это не дальняя околица России и не последняя парта в классе, а фантастически красивое место на краю света, откуда начинается наша страна.

■ Извержение вулкана Толбачик



# ТОЛЬКО НА КАМЧАТКЕ

1 Распахнув окно вашего отеля, вы увидите сразу пять вулканов — такого нет больше нигде на свете.

■ Вид на вулканы



2 Если вы фанат фрирайда (катание на сноуборде или горных лыжах вне подготовленных трасс), приезжайте на Камчатку, чтобы лихо спуститься на лыжах с вулкана прямо к Тихому океану.

■ Катание на горных лыжах



3 Где еще представится возможность посидеть на медвежьей шкуре у очага в корякской яранге, попробовать шурпу из оленины и послушать горлопение.

■ Каркас яранги на закате



4 Оказавшись на Толбачике, вы словно увидите совсем другую планету, на которой испытывали советские луноходы.

■ Виды вулкана Толбачик



5 Только на Камчатке «есть икру ложками» не пожелание успеха, а приглашение к обеду.





# ЛУЧШИЕ МЕСТА КАМЧАТКИ БЕСПЛАТНО

1 Познакомьтесь с Петропавловском-Камчатским. Его памятники скромны, но они поставлены в честь героических поступков и великих первооткрывателей.

■ *Вид на Петропавловск-Камчатский*



2 Лучшая смотровая площадка Петропавловска-Камчатского – Мишенная сопка, на которую можно подняться пешком. Панорама оттуда «на миллион долларов».

■ *Мишенная сопка*



3 Чтобы понаблюдать за сивучами, совсем необязательно покупать дорогую морскую прогулку. Огромные морские животные, весящие до полутонны, облюбовали берег возле Петропавловского рыбоконсервного завода.

■ *Морская выдра*

4 Испытать на себе целебную силу вод, подогретых недрами Земли, можно бесплатно на диких термальных источниках.

5 Если у вас уже есть опыт пеших путешествий, вы можете заняться хайкингом (вид пешего туризма) по лесам Быстринского природного парка без сопровождения гида-проводника.

■ *Прекрасный вариант времяпровождения — хайкинг*



# ЕСЛИ ИДЕТ ДОЖДЬ

1 Видимо, чтобы пассажиры не скучали в дождь, ожидая летной погоды, на вертодроме компании «Витязь-Аэро» создан небольшой музейчик, где выставлен скелет легендарной коровы Стеллера. В мире сохранилось всего 15 скелетов этого морского животного. Ленивые травоядные коровы, весящие до 9 тонн, были полностью истреблены на мясо еще в XVIII веке.

2 Дождь не лучшее время для восхождения на вулканы. С большей пользой его можно провести в Петропавловском научном музее вулканологии.

3 В отличие от людей, медведи не боятся дождя. Наблюдать за ними на Курильском озере можно в любую погоду.

4 Даже в дождь где-то рядом наверняка найдется бассейн с термальной водой — их на Камчатке очень много.

5 Если восхождение на вулкан Горелый не состоялось из-за плохой погоды, в качестве альтернативы можно осмотреть его изнутри — у подножья вулкана есть подземные лавовые галереи.

■ *Один из популярных маршрутов к пещерам вулкана Горелый*
























# Что

## посмотреть, или Рейтинг основных достопримечательностей Камчатки

- 16 ..... Авачинская бухта 
- 17 ..... Рыбный рынок  
в Петропавловске-Камчатском 
- 18 ..... Халактырский пляж 
- 19 ..... Паратунка 
- 20 ..... Этнокультурный центр «Пимча» 
- 21 ..... Вулкан Мутновский 
- 22 ..... Вулкан Горелый 
- 23 ..... Вулкан и хребет Камбальный 
- 24 ..... Курильское озеро 
- 25 ..... Авачинский вулкан 
- 26 ..... Налычевская долина 
- 27 ..... Долина гейзеров 
- 28 ..... Кальдера вулкана Узон 
- 30 ..... Толбачик 
- 31 ..... Эссо 

# №1

## Авачинская бухта

■ Площадь бухты 215 кв. километров, средняя глубина 9 метров, максимальная — 26 метров.

■ В бухту впадают реки Авача и Паратунка.

■ В юго-западной части бухты находится база подводных лодок Тихоокеанского флота России.

Авачинская бухта — главные морские ворота Петропавловска и самой Камчатки. Она столь велика, что способна вместить весь торговый флот мира. Так, по крайней мере, утверждают сами камчадалы. По форме бухта почти правильный круг, который вдается в глубь суши почти на 25,5 километра. Узкий выход из нее стерегут знаменитые скалы Три Брата — один из символов Камчатки. Но Авачинская бухта не только очень большая, она еще и необычайно живописна. Без морской прогулки по ней впечатления от посещения Камчатки не будут полными.

Подробнее об Авачинской бухте читайте на стр. 44.



■ Скалы «Три брата», Авачинская бухта