



Предисловие

Что может быть увлекательнее изучения окружающего мира? По сути, это риторический вопрос. Ведь данная область настолько многогранна, что каждый обязательно откроет для себя что-то интересное. На страницах этой книги вы найдете информацию о самых удивительных и необычных местах нашей планеты. Некоторые из них были созданы самой природой, другие появились при непосредственном участии человека, а порой люди лишь косвенно повлияли на возникновение очередного шедевра, подаренного нам природой. Кроме того, здесь содержатся сведения о легендарных памятниках истории, архитектуры, религии и т.п. Само возникновение многих достопримечательностей настолько невероятно для своего времени, что даже в наши дни именитые ученые не способны ответить на вопрос, каким образом они были созданы. Каждому из таких прекрасных уголков мира, с которыми вас познакомит этот иллюстрированный гид, посвящена отдельная тема. Все статьи сопровождаются большим количеством высококачественных фотографий. Благодаря такой презентации издание будет интересно каждому настоящему мужчине, неравнодушному к красоте окружающего мира, увлекающемуся новыми открытиями и ведущему активный образ жизни, а также всем любителям путешествий.



Скалы Двенадцать апостолов. Австралия



Скалы Двенадцать апостолов — удивительное место в Австралии, привлекающее туристов своими завораживающими пейзажами. Апостолы — это ряд миоценовых известняковых скал, выступающих из воды на территории Национального парка Порт Кэмпбелл, расположенного в штате Виктория.



НЕРУКОТВОРНЫЕ СОЗДАНИЯ

Примечательно, что Двенадцать апостолов — создания не рукотворные. Эти возвышающиеся посреди моря утесы-великаны сотворила сама матушка-природа. Апостолы были образованы эрозией. На протяжении тысячелетий вода, ветер и солнце постепенно подтачивали прибрежные массивы, состоящие из мягкого известняка, образуя пещеры в утесах, которые затем превратились в арки, а те, в свою очередь, рухнули, оставив после себя скалы. Высота некоторых из них достигает 45 м. Именно эти гигантские образования привлекают к себе сотни тысяч туристов со всего мира. Природа не зря вытачивала их в течение нескольких миллионов лет. Глядя на величественные Двенадцать апостолов, путешественники мгновенно забывают обо всех заботах и неприятностях. Подобный пейзаж завораживает своей гаммой цветов в различное время суток. Но самое лучшее зрелище можно увидеть в лучах заходящего солнца. Воздух со скалами становится оранжевого цвета с красно-багровыми оттенками.

★ ЭТО ИНТЕРЕСНО! ★

Оказывается, до 1922 г. это место называли «Свинья и поросята». Однако местные власти решили, что такое название не является привлекательным для туристов. В результате его переименовали в более романтическое — «Двенадцать апостолов», хотя на самом деле на тот момент скал вдоль побережья было всего девять. А в настоящее время их уже осталось восемь.





Вид на скалы с пляжа.

★ К СВЕДЕНИЮ ★

В 1964 г. скалы были включены в состав Национального парка Порт Кэмпбелл, созданного с целью охраны уникальных известняковых образований. Современная территория этого заповедника охватывает 17,5 км². Поэтому посещение Двенадцати апостолов можно совместить с осмотром других достопримечательностей парка — «Лондонская арка», утесы Гибсон-Степс, хребет Лох-Ард и карстовая воронка Те-Гротто.

ВЕЛИКАЯ ОКЕАНСКАЯ ДОРОГА

В начале нашего столетия у Двенадцати апостолов был сооружен современный комплекс для туристов, позволяющий в полном объеме насладиться красивейшим пейзажем этих исполинов. Добраться к ним можно, путешествуя вдоль известной в Австралии

трассы, носящей название Великая океанская дорога. Они расположены между городами Порт Кэмпбелл и Принстон. Кстати, сама Великая океанская дорога также является популярной туристической достопримечательностью штата Виктория. Ежегодно по этой трассе проезжает около 2 млн автомобилей



с путешественниками. Одной из авторитетных туристических организаций она даже была признана самой живописной дорогой в мире. Трасса имеет длину 243 км и в основном проходит по побережью, но на некоторых участках имеет изгибы вглубь материка, где пересекает живописные виноградники и дождевой лес.

ВАЖНО!

В наши дни скалы Двенадцать апостолов все еще подвержены эрозии ветром и волнами. Ее скорость у основания известняковых колонн составляет примерно 2 см в год. Это приводит к существенному изменению формы скал и даже к их полному уничтожению. Так, 3 июля 2005 г. одна из колонн прямо на глазах у туристов рухнула в море, и теперь их осталось всего восемь. Так что стоит поторопиться, чтобы увидеть их собственными глазами, потому что фотографии не передают и десятой доли их красоты.



Хребет Лох-Ард.




Большой Барьерный риф. Австралия



Большой Барьерный риф — самый крупный коралловый риф в мире. Он протянулся вдоль материковой отмели у северо-восточного побережья Австралии. Это настоящее подводное произведение искусства, которое является одной из самых знаменитых и красочных достопримечательностей Австралии. Красота и неповторимость Большого Барьерного рифа ежегодно привлекает сотни тысяч туристов со всего мира. Кстати, это единственный на Земле результат жизнедеятельности организмов, который виден из космоса. А еще об этом огромном морском чуде снято наибольшее количество познавательных фильмов о природе.

САМАЯ БОЛЬШАЯ КОРАЛЛОВАЯ ЭКОСИСТЕМА

Туристов поражают не только красота, но и гигантские размеры этого природного объекта. Большой Барьерный риф протянулся вдоль побережья почти на 2300 км. Его ширина в северной части составляет 2 км, а в южной — около 150 км. При этом структура Большого Барьерного рифа состоит из миллиардов крошечных организмов, известных как коралловые полипы. Площадь рифа составляет около 350 тыс. км². Эта самая большая коралловая экосистема нашей планеты насчитывает около 3 тыс. отдельных коралловых рифов и 900 островов, разбросанных по Коралловому морю.



Один из обитаемых островов архипелага Троицы.





ВПЕЧАТЛЯЮЩЕЕ БОГАТСТВО ФАУНЫ

Относительно скудная флора коралловых островов с лихвой компенсируется уникальной и разнообразной фауной. Здесь обитает более 200 видов птиц, свыше 1500 видов рыб и почти 4000 моллюсков. Кстати, здесь в большом количестве представлены осьминоги, кальмары, лангусты, омары и т.п. А также можно встретить морских черепах, которые находятся под угрозой исчезновения.

ЭТО НАДО ЗНАТЬ

Уникальность отдыха в этом регионе заключается в том, что туристы имеют возможность выбрать для себя необходимый уровень комфорта. Так, острова Лизард и Хеймэн приравнены к пятизвездочным отелям, и здесь вы получите соответствующее обслуживание. А на таких островах, как Уайтсандейз и Норт-Молл, можно за небольшую плату разбить палатку и отдохнуть дикарем.



На островах рифа, расположенных в южной части, откладывают яйца очень редкие морские черепахи.





ВАЖНО!

В 1981 г. ЮНЕСКО взяло Большой Барьерный риф под свою охрану. А в 1997 г. авторитетный американский телеканал Си-Эн-Эн вполне заслуженно внес его в список «Семь природных чудес света». Кстати, кроме Большого Барьерного рифа в этот список также были включены такие замечательные природные объекты, как Гранд-Каньон (Аризона, США), Гавань Рио-де-Жанейро (Бразилия), Джомолунгма (Эверест) (Непал, Китай), Вулкан Парикутин (Мексика), Водопад Виктория (Замбия, Зимбабве) и Полярное сияние.

РАЙ ДЛЯ ЛЮБИТЕЛЕЙ АКТИВНОГО ОТДЫХА

Вы точно не пожалеете, если решитесь провести здесь свой отпуск. Для этого на крупных островах построены отели, развита инфраструктура. Эти места — воплощение идеи рая на земле: неповторимая природа, отличный климат, удивительно комфортная температура воды и воздуха, белоснежные песчаные пляжи, комфортабельные отели и приветливый обслуживающий персонал. Все это гарантированно сделает ваш отдых увлекательным, насыщенным и разнообразным. Ведь на Большой Барьерный риф можно посмотреть с воздуха, а можно заняться дайвингом и любоваться его красотами в непосредственной близости. Не беда, если вы не относитесь к любителям понырять — можно отправиться в море на лодке с прозрачным дном, так вы сможете своими глазами увидеть разнообразную фауну под водой. Отличным времяпрепровождением станут морские прогулки на яхтах и катамаранах, рыбалка и всевозможные водные виды спорта. А на суше вас ожидают мини-гольф, картинг, посещение парка с экзотическими австралийскими животными, конные и велопогулки.

Контакта с обитающими в местных водах гигантскими медузами лучше избегать.



Беловежская пуца. Беларусь



Добро пожаловать в Беларусь, самую дружелюбную и всегда открытую для вас страну. Богата белорусская земля лесами, озерами, растительным и животным миром, но больше всего она славится заботой о сохранении своей истории и культуры, трепетным отношением к традициям и обычаям предков. Примеры этого можно встретить во всех уголках страны.

ВАЖНО!

Беловежская пуца представляет собой наиболее крупный остаток реликтового первобытного равнинного леса, который в доисторические времена произрастал на территории Европы. В 1992 г. Беловежская пуца вошла в Список всемирного наследия ЮНЕСКО. Кстати, этот регион стал первым природным объектом в СССР, который был удостоен такого звания.



УНИКАЛЬНАЯ ФАУНА

Знаменитый Национальный парк «Беловежская пуца» раскинулся между Брестской и Гродненской областями. Эта территория является ценнейшим природоохранным объектом Беларуси, а также относится к самым старейшим и титулованным заповедникам мира. По числу видов растений и животных национальный парк не имеет равных в Европе. Здесь среди многовековых деревьев можно встретить рысь, лисицу, косулю, благородного оленя, лося, волка, дикого кабана, а также енотовидную собаку и пятнистого оленя. Кроме того, в пуце обитает самая крупная в мире популяция зубров. Во время ознакомления с животным и растительным миром Беларуси на территории Национального парка «Беловежская пуца» вы сможете посетить вольеры с уникальными животными заповедника, многие из которых занесены в Красную книгу.



Лядское озеро.



В ГОСТЯХ У СКАЗКИ

Во время посещения Беловежской пущи побывайте в резиденции белорусского Деда Мороза. Этот комплекс включает дом Деда Мороза с мастерскими, домик Снегурочки, музей детских писем, где хранятся письма, рисунки и поделки, которые присылают дети со всей страны, ветряную мельницу, волшебный колодец, скульптурные композиции из дерева и самое главное украшение — сорокаметровую красавицу-ель, самую высокую во всей Европе.

★ К СВЕДЕНИЮ ★

В настоящее время «Поместье белорусского Деда Мороза» является самым известным туристическим брендом Беларуси. Ежегодно здесь бывает около 150 тыс. человек. И не удивительно, ведь для посещения этого места даже не нужна виза. Воспользовавшись пунктом пропуска Переров-Беловежа, иностранные граждане могут находиться на территории Беловежской пущи без визы до 10 дней.



Белорусский Дед Мороз в осеннем наряде встречает гостей на пороге своей резиденции.



БРЕСТСКАЯ КРЕПОСТЬ

Направляясь в Беловежскую пущу, стоит посетить и административный центр этого региона — город Брест. Брестская крепость — грандиозное оборонительное сооружение и основанная достопримечательность Бреста. В 1956 г. было принято решение увековечить память героев Брестской крепости, превратив цитадель в музей, а на ее территории воздвигнуть монумент. Во время прогулок по городу также осмотрите археологический музей «Берестье», Музей спасенных ценностей, Свято-Николаевскую братскую церковь, Свято-Симеоновский кафедральный собор, Крестовоздвиженский костел и др.

Холмские ворота Брестской крепости.



Мирский замок. Беларусь



В Гродненской области, в белорусском поселке Мир находится Мирский замок. Это оборонительное укрепление относят к наиболее впечатляющим европейским замкам благодаря отличному сочетанию архитектурных стилей ренессанс, барокко и готика. Неудивительно, что в 2000 г. знаменитый Мирский замок был включен в Список всемирного наследия ЮНЕСКО.

МНОГОВЕКОВАЯ ИСТОРИЯ

Поскольку Мирский замок на протяжении всей своей истории принадлежал нескольким аристократическим семьям, его строительство состоит из нескольких этапов. Замок был заложен ориентировочно в 20-х гг. XVI в. шляхтичем Юрием Ильиничем. В 1568 г. недостроенная крепость перешла к богатому роду Радзивиллов. Они владели замком свыше 250 лет, а за это время серьезно преобразили внешность строения. К примеру, в их эпоху вокруг оборонительных стен вырыли и заполнили водой довольно глубокий ров, и только с помощью подъемного моста можно было подняться в крепость. В 1828 г. замок перешел во владение к роду Витгенштейнов, а последними хозяевами являлись Святополк-Мирские. Только в 1939 г. Мирский замок национализировало правительство.



Часовня-усыпальница Святополк-Мирских.



★ ЭТО ИНТЕРЕСНО! ★

Среди многочисленных легенд Мирского замка наиболее распространена история, что в его подземных переходах когда-то был спрятан клад богатейшего в Европе рода Радзивиллов. Объем работ по его поиску даже сложно вообразить, ведь исследователи считают, что протяженность подземных ходов дворца превышает надземную часть замка в несколько раз.



В юго-западную башню могут подняться только наиболее выносливые, преодолев большое количество узких и высоких ступеней.



Через эту дверь можно попасть в подвальные помещения замка, где содержали заключенных.

СТЕНЫ И БАШНИ

Замок в плане похож на квадрат со стороной около 75 м. Его окружают крепостные стены высотой 12 м и толщиной около 3 м. По углам стен установлены четыре пятиэтажные башни высотой 25 м, а в западную стену вмонтирована шестиэтажная Въездная башня, через которую можно попасть на территорию замка. Дворец внутри замка возвел Николай Христофор Радзивилл, который решил соорудить здесь собственную резиденцию. Внизу были расположены склады, оружейная и хозяйственные комнаты, на втором этаже находились администрация, канцелярия, суд, жили слуги, на третьем — княжеские покои. В дальнейшем Радзивилл решил перенести княжескую резиденцию в находящийся неподалеку Несвижский замок, а Мирский решил использовать в качестве загородного дома. Поэтому некогда грозный замок был перекрашен в «мирный» розовый цвет, а возле дворца разбили прекрасный итальянский сад.



Центральная, или Въездная башня.



ОДИН ИЗ ЛУЧШИХ ЗАМКОВ ЕВРОПЫ

Хотя в Беларуси немало красивых исторических мест, Мирский замок относится к тем, где будет интересно людям разных поколений. Не только благодаря

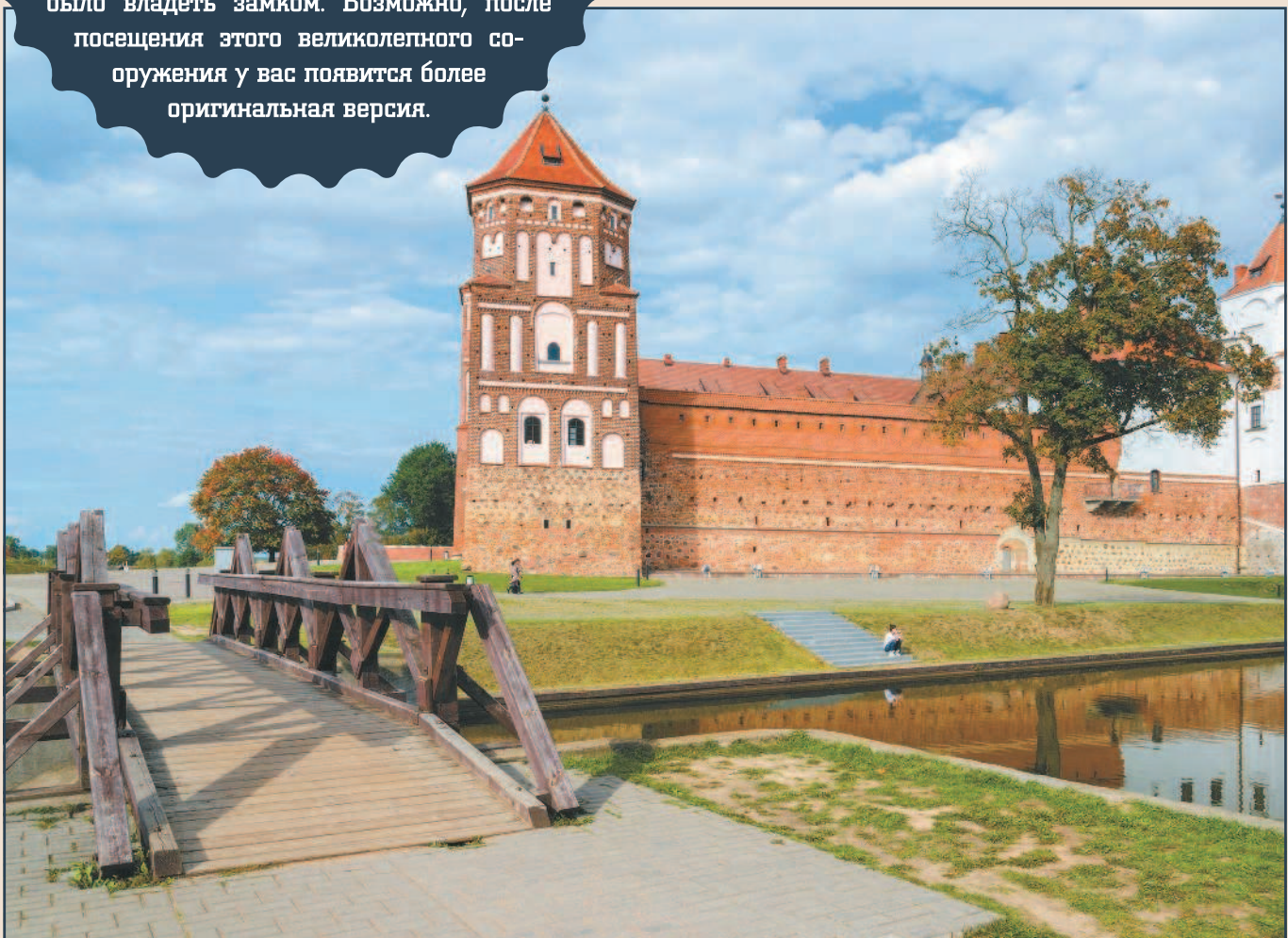
расположению в живописных местах он привлекает к себе множество туристов из разных уголков нашей планеты. История замка богата и колоритна, так что лучше совершить экскурсию с гидом, чтобы в полной мере оценить это место.

ВАЖНО!

Существует несколько теорий, связанных с началом строительства Мирского замка. Некоторые историки предполагают, что его появление было обусловлено тем, что на земли Литовского княжества участились набеги татар. Потребность в создании оборонного сооружения могла возникнуть и из-за того, что Юрий Ильич находился в натянутых отношениях с влиятельным князем Михаилом Глинским. А может, просто Ильич хотел стать графом, а для этого необходимо было владеть замком. Возможно, после посещения этого великолепного сооружения у вас появится более оригинальная версия.



Внутренний двор замка.



Большая голубая дыра. Белиз



В Центральной Америке, на побережье Карибского моря, занимая юго-восточную часть полуострова Юкатан, расположена удивительная страна Белиз. На севере она граничит с Мексикой, а на западе и юге — с Гватемалой. Главной достопримечательностью государства является его природа. Местные пейзажи настолько великолепны, что, однажды увидев их, хочется приезжать сюда еще и еще.

ЛУЧШЕЕ МЕСТО ДЛЯ СЕМЕЙНОГО ОТДЫХА

Удивительный Белиз предлагает туристам широкий выбор развлечений, которые могут заинтересовать всю семью. Например, если вы отдыхаете с детьми, то им будет весьма познавательна экскурсия в знаменитый Белизский зоопарк. Здесь находится более 150 видов млекопитающих, 550 видов птиц, около 150 видов различных рептилий. Невероятно интересным станет посещение знаменитой во всем мире фермы бабочек.



Прибрежные воды Белиза — настоящий рай для дайверов.



★ К СВЕДЕНИЮ ★

Огромной популярностью пользуется морская кухня Белиза. Рыбу здесь запекают в фольге, жарят на углях и делают знаменитый суп «худут». Различные дары моря местные повара тушат в соусе карри или кокосовом молоке, а из мяса барракуды делают замечательные стейки. И обязательно попробуйте каахук. Это блюдо-ассорти из жареных моллюсков, приготовленное по древнему рецепту майя.

НЕПОВТОРИМЫЕ ПРИРОДНЫЕ ПЕЙЗАЖИ И УНИКАЛЬНЫЕ КУЛЬТУРНЫЕ ЦЕННОСТИ

Удивительно, но на небольшой территории Белиза сконцентрировано небывалое количество уникальных природных и культурных ценностей, которые привлекают к себе туристов со всего мира. Вовсе не случайно многие ученые называют Белиз лидером в области охраны своих природных богатств. Ведь почти 40% этого небольшого государства отведено под национальные парки и заповедники. А еще на территории Белиза сохранилось большое количество дворцов и храмов, являющихся бесценным для всего мира наследием древней цивилизации майя.



Эти культурные центры древней цивилизации еще до конца не изучены и до сих пор представляют огромный интерес для историков и археологов.

