

УДК 087.5  
ББК 92  
К77

В книге использованы тексты В.В.Иваницкого,  
С.В.Истомина, А.А.Косенкина

Художники О.А.Васильев, Е.А.Коблик, П.Н.Котов,  
С.В.Крускоп, А.М.Кузнецов, Т.А.Ляхович, К.В.Макаров,  
М.Ю.Матросов, Д.А.Мелких, А.А.Мосалов, Л.Л.Сильянова,  
Г.Н.Соколов, Ю.А.Станишевский, И.Л.Терехова,  
Н.И.Тотмакова, Н.Е.Щербаков

**К77**     **Краткая история всего на свете** – Москва: Изда-  
тельство АСТ – 2019. – 271 [1] с.: ил. – (Краткая исто-  
рия всего)

ISBN 978-5-17-117034-9.


В книге «Краткая история всего на свете» собра-  
ны самые интересные ответы на самые необычные  
вопросы об окружающем мире, животных, истории,  
музыке, технике и географии. Какая страна занима-  
ет 13 000 островов? Кто придумал оперу? Почему нот  
семь? Какая сова охотится при свете солнца? Когда  
появился простой карандаш? Правда ли, что в Коли-  
зее был лифт? Эта книга порадует любого почемучку,  
дав ответы на многие интересные вопросы.

Для младшего и среднего школьного возраста.


УДК 087.5  
ББК 92

©ООО «Издательство АСТ», 2019

# ВОПРОСЫ О СТРАНАХ И НАРОДАХ







## КАКАЯ СТРАНА РАСПОЛОЖЕНА ОДНОВРЕМЕННО В ЕВРОПЕ И В АЗИИ?

**Турция** расположена одновременно в Европе и Азии. Большая часть территории страны — Анатолия (так ещё в древности называли полуостров Малая Азия) — принадлежит Азии, и только её небольшая часть, крайний юго-восток Балканского полуострова, — Европе. Мраморное море и пролив Босфор разделяют обе части страны.





На севере берега Турции омывают воды Чёрного моря, на западе — Эгейского, на юге — Средиземного. Весь центр страны занят обширным Анатолийским плоскогорьем.

Столица Турции — Анкара. Анкара в наши дни — большой промышленный город, в который ведут все железные и автомобильные дороги страны. С высокого уступа горы, где находится президентский дворец, виден весь город: старинные мечети и минареты, узкие улочки Старого города и многоэтажные здания современных жилых кварталов.

## ГДЕ НАХОДИТСЯ АРАРАТСКАЯ ДОЛИНА?

Араратскую долину, лежащую между рекой Араке и Гегамским хребтом, можно назвать сердцем Армении, историческим центром страны. В котловине, окаймлённой с севера горами, находится столица Армении — Ереван, древний и большой город. Над доли-



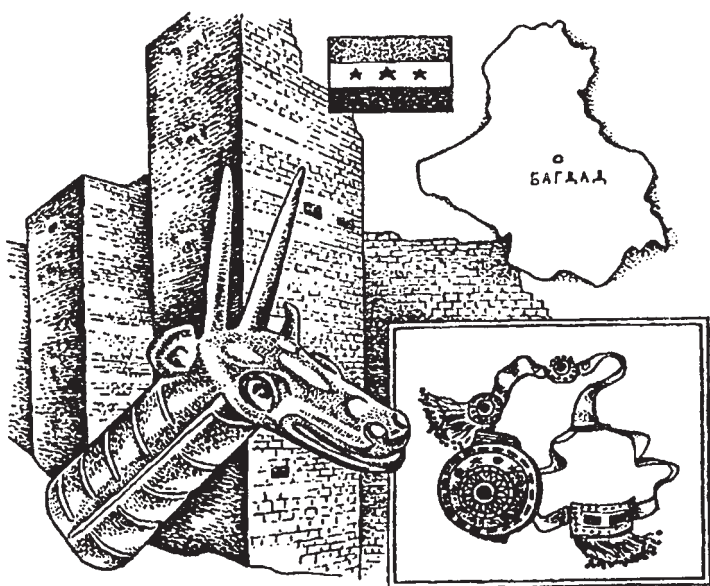


ной и над городом, закрывая половину всего небосвода, встаёт огромная гора — Арарат. Арарат находится в Турции, но кажется, что Ереван расположен у её подножия. Высота горы — 5165 метров. По библейской легенде, к вершине Арарата причалил ковчег праведника Ноя, которого Бог спас во время Всемирного потопа.

## КАКАЯ СТРАНА НАХОДИТСЯ В МЕЖДУРЕЧЬЕ ТИГРА И ЕВФРАТА?

В наше время в основном в между-  
речье Тигра и Евфрата, на территории  
древнейших на Земле классовых госу-  
дарств: Шумера, Вавилонии, Ассирии и  
других — расположен **Ирак**. Во II–I ты-  
сячелетиях до н. э. Ассирия превра-  
тилась в огромную рабовладельческую  
державу, в состав которой входили  
земли Сирии, Палестины, Месопота-  
мии, Закавказья и даже Египта. С  
древнейших времён долины по тече-  
нию рек Тигра и Евфрата славились





своим плодородием, может быть, поэтому именно здесь возник один из древнейших очагов цивилизации. И в наши дни на Месопотамской низменности сосредоточены крупнейшие города и вся жизнь страны.

## **КАКАЯ СТРАНА РАСПОЛОЖЕНА НА ПОЛУОСТРОВЕ ИНДОСТАН?**


Полуостров Индостан гигантским мысом вклинивается в обширные просторы Индийского океана. Весь полу-





остров занимает **Индия** — древняя страна, о сказочных богатствах которой в Средние века ходили легенды. С открытия европейцами морских путей в Индию началась эпоха Великих географических открытий.

На севере Индию от других стран Азии отделяют Гималаи — высочайшие горы на нашей планете. Гималаи, как рассказывают люди, побывавшие там, поражают своим величием и красотой. Мрачные громады горных цепей ослепительно сияют на солнце своими снежными шапками.








## ГДЕ РАСТЁТ ЦЕЙЛОНСКИЙ ЧАЙ?

На карте среди обширного голубого простора Индийского океана, вблизи южной оконечности полуострова Индостан, изумрудной каплей выделяется остров **Шри-Ланка**.

На языке жителей острова (сингалов) «ланка» означает «благословенная, прекрасная земля», а приставка «шри» — выражение глубокого почтения.



На остров из Индии можно добраться по суше, по Адамову мосту — цепи небольших островков, коралловых рифов, соединённых между собой





мостами. На Шри-Ланке вечное лето. Синее море и небо, жёлтый песок побережья, белая пена океанских волн, кокосовые пальмы с охапкой зелёных листьев наверху — самая обычная картина острова.

Большую часть территории острова занимает равнина, и только на юге поднимаются невысокие, до 2000 метров, горы. В недрах Шри-Ланки скрыты несметные богатства. Издавна здесь добывают драгоценные камни: рубины, ценящиеся в наши дни дороже алмазов, сапфиры, топазы, турмалины, аметисты, лунный камень. Здесь находятся самые большие в мире месторождения графита, а также есть редкие минералы: рутил, цирконий, ильменит. Почти треть доходов приносят каучуковые и кокосовые плантации.

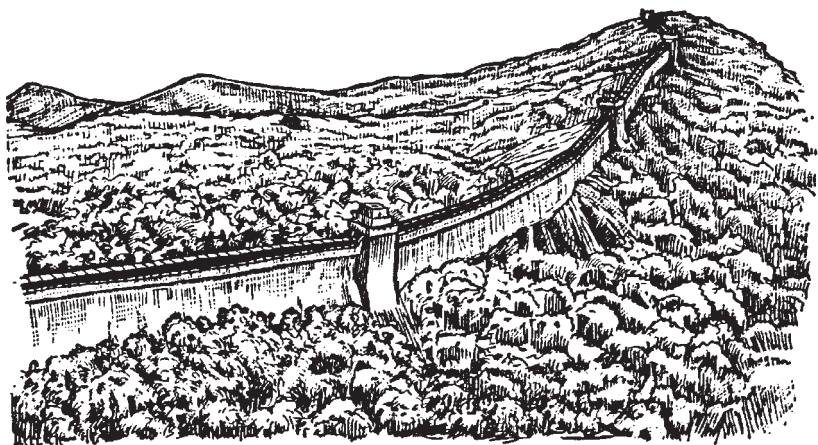
Ещё одно богатство острова — чай, который считается одним из лучших в мире. Треть всего производимого в мире чая выращивают на Шри-Ланке. Доходы от продажи чая составляют две трети стоимости всех товаров,



идущих в другие страны. Почему же чай с острова Шри-Ланка называют цейлонским? Потому что со времён португальского вторжения и до обретения островом независимости на европейских языках он назывался островом Цейлон.

## КАКОЙ ДЛИНЫ ВЕЛИКАЯ КИТАЙСКАЯ СТЕНА?

Великая стена, или, как её называют китайцы, Длинная стена, протянулась через весь Северный Китай на **4 тысячи километров**. Её начали строить в IV–III веках до нашей эры,





когда отдельные китайские государства вынуждены были обороняться от набегов кочевников Центральной Азии. Все работы на этом гигантском строительстве были завершены в III веке. Западная часть Великой стены сохранилась в первоначальном виде и в наши дни. Восточная — разрушилась и местами превратилась в земляной вал. Ширина стены у основания — 9 метров, наверху — 6 метров, высота — 10 метров. Примерно через каждые 200 метров на стене стоят четырёхугольные сторожевые башни с отверстиями-амбразурами. Наверху по стене проходит вымощенная плитами дорога. Когда-то по ней могли быстро передвигаться воинские части и обозы. В наши дни некоторые участки этой дороги покрыты асфальтом, и по Великой стене ездят автомобили.

Западная часть Великой стены проходит по лёссовому плато в верхнем течении самых крупных китайских рек — Хуанхэ и Янцзы. Лёсс — это горная порода, которую наносят реки. Хуанхэ и Янцзы берут начало на





Тибетском нагорье (это целая страна, которую образуют не только горы, но и плоскогорья). От подножия гор до побережий Жёлтого и Восточно-Китайского морей раскинулась Великая Китайская равнина, образованная долинами этих рек. На ней китайцы выращивают рис и много других сельскохозяйственных культур. Через всю Великую Китайскую равнину протянулся Великий Китайский канал, построенный в глубокой древности. Длина его 1700 километров.

## ПОЧЕМУ КИТАЙЦЫ ТАК ЛЮБЯТ РИС?

Почему так любят рис в Китае? Секрет в том, что никакая другая продовольственная культура не может дать **таких высоких урожаев**, как поливной рис. Урожайность риса оказалась самым важным фактором в самой многолюдной в мире стране, где земли мало, и потому каждый клочок её заботливо обработан. Кроме того, по





питательности рис уступает только пшенице и может давать по 2—3 урожая в год. Правда, рис требует много влаги, солнечного света и тепла, но климат Центрального и Южного Китая даёт всё это в избытке. Рис — трудоёмкая культура, но и рабочих рук в стране достаточно.

Рис в Китае выращивают с глубокой древности, и за это время крестьяне вывели около 10 тысяч его сортов. Одни сорта созревают быстрее, другие — дольше. Большинство сортов требуют затопления полей водой, но есть и такие, которые растут на обычном грунте.

