

Как пользоваться книгой

	Сайт		Квадрат карты, соответствующий расположению объекта
	Адрес		Пристани
	Станции метро		Туристический офис
	Станции ж/д		Главные достопримечательности
	Маршруты автобусов		Достопримечательности
	Телефон		Прогулка
	Часы работы		Магазин
	Закрито		Развлечения
	Ресторан/кафе		Ссылка на страницу с информацией по теме
	Цены		Дополнительная информация
	Доступ для людей с ограниченными возможностями		

Путеводитель поделен на 3 части:

- **Экспресс-гид:** краткая информация о Крите, советы на тему «Как лучше провести первый и второй день на острове» и 25 самых интересных мест на одной карте со ссылками на подробное описание в тексте.
- **Крит по кусочкам:** мы разделили информацию об острове на 4 части, в каждой из которых порекомендовали лучшие достопримечательности, магазины, развлекательные заведения и рестораны. Для каждого «кусочка» Крита предложена удобная пешая прогулка с картой и подсказками.
- **Нужно знать:** в этой главе вы найдете множество советов о том, как лучше всего спланировать время на Крите. И чтобы в поездке не возникло трудностей, воспользуйтесь информацией об общественном транспорте, погоде, телефонных номерах экстренных служб и полезных сайтах.

Навигация

Каждая часть книги, в которой описывается определенный район Крита, имеет свой цвет страниц. Таким же цветом этот район обозначен на картах путеводителя. Расшифровку цветовых обозначений вы найдете в главе «Крит по кусочкам».

Карты

К книге прилагается карта с подробным планом улиц городов Крита. Эта карта – такой же прекрасный помощник во время прогулок по городу, как и карты внутри путеводителя. В карте есть указатель улиц, который поможет вам сориентироваться. Каждый объект в книге имеет ссылку на соответствующий ему квадрат карты.

Ценовые категории билетов:

недорого – до 2€
умеренно – 2,50; 5,50€
дорого – 6€ и выше!

Содержание

ОТКРОЙТЕ КРИТ! 4

Чем заняться	
на Крите по часам	6
Отдых на природе	8
Топ-25	10

КРИТ ПО КУСОЧКАМ 13

ИРАКЛИОН 15

Что посмотреть	18
Увидеть больше	24
Прогулка	26
Шопинг	27
Развлечения и ночная жизнь	28
Рестораны	29

ЗАПАДНЫЙ КРИТ 31

Что посмотреть	34
Увидеть больше	49
Прогулка	53
На автомобиле	55
Шопинг	56
Развлечения и ночная жизнь	58
Рестораны	59




ЦЕНТРАЛЬНЫЙ КРИТ 63

Что посмотреть	66
Увидеть больше	78
Шопинг	80
Развлечения и ночная жизнь	81
Рестораны	83

ВОСТОЧНЫЙ КРИТ 85

Что посмотреть	88
Увидеть больше	94
Прогулка	96
На автомобиле	97
Шопинг	98
Развлечения и ночная жизнь	99
Рестораны	100



НУЖНО ЗНАТЬ 101

Только на Крите!	102
Лучшие места бесплатно	104
Что делать, если идет дождь...	106
Шопинг	107
Ночной Крит	108
Критская кухня	109
Деление ресторанов	
по предпочтениям	110
Если вас интересует...	110
Планирование поездки	113
Как добраться до Крита	115
Как передвигаться по Криту	117
Важные сведения	119
Краткий русско-греческий	
разговорник	120
Исторический обзор	123
Указатель	125

Откройте Крит!

Крит словно маленькая страна, живущая по своим правилам. В душе греческий, но самобытный по нраву, Крит манит историческими музеями и таинственными раскопками, живописными пейзажами, энергичной городской жизнью и курортами с одними из лучших пляжей в мире.

Интересна география Крита. Это самый большой остров Греции и пятый по величине среди островов Средиземного моря. Крит расположен далеко к югу от Греции между Европой и Африкой. Богатая история острова наложила свой отпечаток на местный пейзаж с его снежными горами и изрезанными берегами, лесами и оливковыми рощами, нестаряющимися деревеньками, многонациональными городами и оживленными пляжами. Земля наполнена памятниками минойской цивилизации, зародившейся в раннем бронзовом веке, примерно в 3000 году до н.э.

Позже оставили свой след на Крите арабы, римляне, венецианцы и османцы. Островитяне оказывали жесткое сопротивление немецким солдатам в 1940-х годах. О сопротивлении критян во время фашистской оккупации еще Черчилль сказал: «Мы уже не говорим, что греки сражаются как герои – мы говорим, что герои сражаются как греки». Такая сложная и яркая история в сочета-

нии с великими событиями в самой Греции, ее религией, фольклором, музыкальными традициями, изобретательным ремеслом и кухней, безусловно, выделяет остров среди остальных.

Сегодня Крит процветает под эгейским солнцем, порой чересчур жарким среди светлых и беспокойных улиц современных городов и таким большим, что невозможно охватить его взглядом. Но всегда можно скрыться среди прохлады зданий Ханьи и Ретимнона и обратиться к безмятежности и тишине гор, монастырей, необитаемых побережий и лесистых долин. Многообразие и масштабы острова вызывают неповторимое чувство уюта даже у непосвященного гостя, а при более тщательном исследовании Крит предстанет перед вами в сотне разных оттенков. Более того, где бы вы ни повстречались с местными жителями, они обязательно будут вежливы и учтивы к вам: у критян в почете понятие *филоксии* (любезность к незнакомцам).

ФАКТЫ И ЦИФРЫ

- Крит является самым южным регионом Греции.
- Протяженность береговой линии составляет 1046 км.
- Высочайшая гора острова Псилорит достигает отметки 2456 м.

НАЗВАНИЕ

Название Крит, возможно, происходит от санскритского *kreti*, что означает «сотворение». Однако во время венецианской эпохи остров назывался Кандия — итальянский вариант арабского Хандак, в переводе «ров». Подразумевается ров, вырытый при обороне Ираклиона от андалусских арабов.

На Крите оставили свои следы древнейшие цивилизации



КОЛЫБЕЛЬ БОГА

Великий бог Зевс родился на Крите. Рдея, беременная Зевсом, не желая лишиться последнего ребенка, бежала на Крит от своего мужа Кроноса, который съел пятерых ее детей из-за боязни лишиться престола. Из многих пещер острова две претендуют на звание места рождения Зевса. Это Идейская пещера (▷77) на склоне высочайшей горы Псилорит и Диктейская пещера (▷94), расположенная на плато Ласити на востоке острова.

ВЫСШИЙ СВЕТ

Наибольший исторический интерес среди народов Крита представляют жившие в бронзовом веке минойцы, жизнь которых проходила в роскоши изысканных дворцов. У нас нет точных данных о том, как называть эту «светскую элиту». Культура названа в честь мифического царя Крита Миноса, обнаруженного во время раскопок Кносского дворца английским археологом Артуром Эвансом в начале 1900-х годов.



Пляж Балос

Чем заняться на Крите по часам

ПЕРВЫЙ ДЕНЬ: ИРАКЛИОН

Раннее утро. Начните день с посещения многолюдной и веселой торговой улицы 1866 Str., которая чуть южнее **площади Венизелоса** (▷24), а затем пройдитесь по оживленной Дикеосинис (Dikeosinis). После чего вернитесь на площадь.

Позднее утро. Выпейте чашечку кофе в кафе **Corner Café** (▷28), где собирается публика со всего Ираклиона. Здесь проводятся всевозможные мероприятия от фестивалей до политических митингов. Допив кофе, отправляйтесь за покупками на современную улицу Дедала (Dedalou Str.), а оттуда – на просторную, залитую солнцем площадь Свободы (Eleftherias Square). В **Археологическом музее** (▷18–19) можно насладиться минойской культурой и искусством.

Ланч. Следуя сначала по Доукос Бофор, затем по Одос Эпимениду, вы дойдете до любопытного **Café Veneto** (▷28).

Вторая половина дня. Направляйтесь на пристань, где находится венецианская **крепость Кулес** (▷20). Если у вас еще остались силы на послеобеденную прогулку, пройдитесь вдоль дамбы и обратно, затем возьмите курс на запад и идите вдоль моря по улице Софокла Венизелоса. Осторожно пересеките улицу с плотным движением – вы окажетесь у **Исторического музея Крита** (▷21). При наличии времени снова пересеките улицу и поверните налево – увидите **Музей естественной истории Крита** (▷22–23), здание которого расположено прямо на берегу.

Обед. Отведать оригинальную критскую кухню можно в ресторане **Parasies** (▷30), что расположен совсем близко к Музею истории и фольклора Крита. Или, вернувшись в город, зайдите в **Peri Orexeos** (▷30).

Вечер. Вернувшись в Ираклион, послушайте расслабляющий джаз в местечке **Pagoroeion** (▷29) или устройте себе вечер классической музыки и танцев в **театре Kazantzakis** (▷28).



Утренний кофе

В крепости Кулес



ВТОРОЙ ДЕНЬ: РЕТИМНОН

Раннее утро. Садитесь на автобус в **Ретимнон** (▷46–47), который отправляется от автобусной станции «А» в Ираклионе. Приехав в город, разомните ноги прогулкой вдоль берега и вокруг мыса. Пройдя под стенами Венецианской крепости, вы выйдете к популярной в городе Венецианской гавани. На нее открывается прекрасный вид из **Café Nuvel** (▷59), где можно остановиться на чашечку кофе.

Позднее утро. Вернувшись, следуйте маршруту (прогулки вокруг Ретимнона) (▷54) до **Археологического музея** (▷50). Оттуда совсем близко до **Венецианской крепости** (▷50), но можете не торопиться – вход открыт весь день.

Ланч. Вкусно поешьте в **Marina Restaurant** (€) (📍G3) неподалеку от Археологического музея.

Вторая половина дня. Подкрепившись, продолжайте следовать маршруту по узким улочкам Старого города. По пути вам встретится **мечеть Нерадзе** (▷46). Немного не доходя до нее, сверните на улицу Вернаду, где можно посетить **Музей истории и фольклора** (▷50). Следуя далее по маршруту, обязательно загляните в любопытные магазинчики на узкой улочке Сулу. Дойдя до берега и Венецианской гавани, возвращайтесь к крепости по улице Kefalogiannidon.

Обед. Выбирайте между задорным **To Pigadi** (▷62) и традиционным **Avli** (▷59). Оба находятся на узкой Xanthoudidou Str.

Вечер. Вернувшись в Ираклион, расслабьтесь в одном из кафе-баров на **площади Венизелоса** (▷24) или на улице Хандакос (Chandakos Str.).


350
М

400
М

500
М

600
М

7500
М



Венецианская крепость



Таверна Avli

Отдых на природе

Можно нежиться под критским солнцем на великолепных пляжах или посещать всевозможные музеи мирового класса и древние архитектурные памятники, коротать часы в тавернах и кафе или безвылазно бродить по магазинам... Но почему бы не познакомиться с природой Крита, захватывающими дух горами, каменистыми берегами и сияющим морем?

Сотни лет человеческого пребывания не прошли бесследно для острова: вырубка лесов, сельское хозяйство, разведение скота, охота на животных и недавнее развитие туризма заметно обеднили многообразие дикой жизни Крита, некогда от берега до берега усеянного деревьями. Крупномасштабный ущерб острову нанесли венецианцы, активно вырубавшие леса при строительстве военно-морского флота. Однако размеры острова до некоторой степени сдерживают воздействие на него человека. Сегодня инфраструктура Крита находится в согласии с удивительным биологическим разнообразием, включающим в себя более 1 600 видов одних только растений. Весной можно наблюдать изумительное цветение анемонов, дикого ириса, синих колокольчиков и около 60 разновидностей орхидей; в это время иудино дерево окрашивает пейзаж в розовый цвет своих листьев.

Красочные просторы

В высокогорье, к примеру, на плато Ласити (▷90) или в долине Амари (▷78), цветение продолжается несколько дольше, порой захва-

НА ЗАЩИТЕ ПРИРОДЫ

Многие виды диких животных исчезли навсегда или находятся под угрозой исчезновения, но многие виды продолжают вымирать по вине сложившихся охотничьих традиций. Количество бородачей-ягнятников (птица из семейства ястребиных) сократилось до какой-то пары десятков, обитающих в плоскогорьях Ласити и Омалос. Каждый, посетивший Музей естественной истории Крита (▷22-23), заметит, что критяне обеспокоены состоянием окружающей среды, особенно молодежь.





Весенний Крит
Критские дельфины

Долина Амари



таявая начало июня. Остальная территория высыхает под жгучим летним солнцем, превращая поверхность в красочное сочетание бело-оранжевого камня и земли багрового цвета. В таких условиях выживают травянистые растения и кустарники, наполняя воздух ароматом шалфея, лаванды, тимьяна и розмарина. В глубоких ущельях, таких как Самарья (▷40–41) и Имброс (▷39), где преобладают тень и влага, царит изобилие кустарников и поздноцветущих растений. Осень дарит румяной от горячего солнца земле прохладу ночей и влагу рассветов, за которыми следуют зимние дожди, вновь озеленяющие Крит.

Звери и птицы

По последним данным, на Крите обитает более 330 видов птиц, включая таких типичных перелетных средиземноморских представителей, как перепелки, хохлатые жаворонки, каменки, каменные дрозды, и хищников по крупнее – канюки, беркуты, грифоны. Весной на заболоченных территориях, к примеру в Элафониси, можно увидеть перелетных куликов, включая болотных куликов, шилоклювок и трясогузок. Многие дикие млекопитающие были вытеснены многочисленными овцами и козами, обитающими в горах. Но критский горный козел кри-кри (или агрими, как говорят местные), своего рода символ Крита, все еще встречается в районе Лефка Ори (Белые горы). Горы являются домом для таких сравнительно крупных животных, как барсуки, зайцы и горностаи, а также для единственной в своем роде критской кошки, которая до недавнего времени считалась вымершей, но была замечена в 1996 году.

ЖИЗНЬ В МОРЕ

В окружающем Крит море обитают дельфины и даже кашалоты, а редкий тюлень-монах размножается в удаленных прибрежных пещерах или на необитаемых островках. Один из ярчайших представителей Средиземного моря логгерхед (головастая морская черепаха) иногда размножается на самом Крите, и такие места строго охраняются. Кристальная прозрачная вода превращает остров в рай для дайверов, а местные дайверские школы обеспечат всем необходимым как новичков, так и опытных ныряльщиков.

Топ-25

Топ
25

Святая Троица ▷66

Минойский дворец, считавшийся летним местом отдыха жителей Феста.

Агиос-Николаос ▷88

Один из самых обворожительных городков Греции, собравший все самое интересное.

Аптера ▷34

Находка археолога – город, переживший Римскую и Османскую империю и Вторую мировую войну.

Элунда и Спиналонга ▷89

Полуостров и расположенный к северу островок – один из популярнейших курортов Крита.

Элафониси ▷38

Тропический рай из солнечных пляжей и кристально прозрачной воды в неглубоком море.

Церковь Панагия Кера (Божьей Матери Кера) ▷91

Крошечное здание, внутреннее великолепие которого представлено изумительными древними иконами.

Ханья ▷36

Венецианский стиль, красивейшая пристань и очаровывающий Старый город не оставят вас равнодушными.

Фест ▷74

По мнению многих посетителей, этот потрясающих видов город, хранящий следы минойской цивилизации, способен соперничать с Кноссом в своей притягательности.

Ущелье Самарья ▷40

Впечатляющих размеров ущелье гарантирует удивительное путешествие.

Ущелье Имброс ▷39

Скрыться от суеты можно в ущелье Имброс – оно меньше Самарийского, но не менее захватывающее.

Сития ▷92

Расслабьтесь, неторопливо прогуливаясь по широкой набережной и созерцая далекий горный пейзаж.

Ретимнон ▷46

Любопытные магазинчики и великолепные рестораны дополняют образ и без того яркого культурного центра.



Здесь мы предлагаем вам краткую информацию о 25 лучших местах Крита с указанием номеров страниц с более подробным описанием. Достопримечательности отмечены разными цветами согласно цвету района на карте и разделу внутри книги.

Археологический музей ▷18

Ознакомьтесь с богатейшим собранием изумительных находок эпохи минойской цивилизации.

Венецианская гавань и крепость Кулес ▷20

Выдающаяся крепость Ираклиона.

Гора Псилорит ▷76

Наденьте спортивную обувь и отправьтесь в сердце величественных гор Крита.

Гортина ▷70

Памятники древней истории расположились на просторах некогда заселенного минойцами города.

Дворец в Закросе ▷93

Среди таинственных развалин будто ощущается присутствие древних минойцев.

Исторический музей Крита ▷21

В роскошном музее словно оживает богатая история и культура Крита.

Кносс ▷72

Сердце археологических раскопок острова. Порой многолюдный, но вечно неотразимый город.

Критаквиариум ▷68

Обитатели Средиземного моря ждут вас в гигантском Критаквиариуме.

Монастырь Аркади ▷42

Образ яркого и зачастую трагического прошлого преследует этот культовый монастырь.

Монастырь Превели ▷44

Яркий окружающий пейзаж подчеркивает спокойствие древних построек.

Плато Ласити ▷90

Петляющая дорога приведет вас к плодородному плоскогорью среди Диктейских гор.

Палеохора ▷48


С южной стороны расположен пляжный курорт, где сохранился дух деревенской жизни.

Музей естественной истории Крита ▷22

Музей содержит огромное собрание экспонатов и даже симулятор землетрясений.

Ираклион:
Археологический музей
Венецианская гавань и крепость Кулес
Исторический музей Крита
Музей естественной истории Крита





Крит по кусочкам

Что посмотреть	18
Увидеть больше	24
Прогулка	26
Шопинг	27
Развлечения и ночная жизнь	28
Рестораны	29

ИРАКЛИОН

Что посмотреть	34
Увидеть больше	49
Прогулка	53
На автомобиле	55
Шопинг	56
Развлечения и ночная жизнь	58
Рестораны	59

**ЗАПАДНЫЙ
КРИТ**

Что посмотреть	66
Увидеть больше	78
Шопинг	80
Развлечения и ночная жизнь	81
Рестораны	83

**ЦЕНТРАЛЬНЫЙ
КРИТ**

Что посмотреть	88
Увидеть больше	94
Прогулка	96
На автомобиле	97
Шопинг	98
Развлечения и ночная жизнь	99
Рестораны	100

**ВОСТОЧНЫЙ
КРИТ**