

ДОРОЖНЫЕ ЗНАКИ

1. ПРЕДУПРЕЖДАЮЩИЕ ЗНАКИ



1.1 «Железнодорожный переезд со шлагбаумом»



1.2 «Железнодорожный переезд без шлагбаума»



1.3.1 «Однопутная железная дорога»



1.3.2 «Многопутная железная дорога»



1.4.1–1.4.6 «Приближение к железнодорожному переезду»



1.5 «Пересечение с трамвайной линией»



1.6 «Пересечение с равнозначных дорог»



1.7 «Пересечение с круговым движением»



1.8 «Светофорное регулирование»



1.9 «Разводной мост»



1.10 «Выезд на набережную»



1.11.1, 1.11.2 «Опасный поворот»



1.11.1, 1.11.2 «Опасный поворот»



1.12.1, 1.12.2 «Опасные повороты»



1.12.1, 1.12.2 «Опасные повороты»



1.13 «Крутой спуск»



1.14 «Крутой подъем»



1.15 «Скользкая дорога»



1.16 «Неровная дорога»



1.17 «Искусственная неровность»



1.18 «Выброс гравия»



1.19 «Опасная обочина»



1.20.1–1.20.3 «Сужение дороги»



1.20.1–1.20.3 «Сужение дороги»



1.21 «Двустороннее движение»



1.22 «Пешеходный переход»



1.23 «Дети»



2.24 «Пересечение с велосипедной или велосипедной дорожкой»



2.25 «Дорожные работы»



2.26 «Перегон скота»



2.27 «Дикие животные»



2.28 «Падение камней»



2.29 «Боковой ветер»



2.30 «Низколетающие самолеты»



2.31 «Тоннель»



2.32 «Затор»



2.33 «Прочие опасности»



1.34.1–1.34.3 «Направление поворота»

2. ЗНАКИ ПРИОРИТЕТА



2.1 «Главная дорога»



2.2 «Конец главной дороги»



2.3.1 «Пересечение с второстепенной дорогой»



2.3.2–2.3.5 «Примыкание второстепенной дороги»



2.3.2–2.3.5 «Примыкание второстепенной дороги»



2.3.2–2.3.5 «Примыкание второстепенной дороги»



2.3.2–2.3.5 «Примыкание второстепенной дороги»



2.3.6–2.3.7 «Примыкание второстепенной дороги»



2.3.6–2.3.7 «Примыкание второстепенной дороги»



2.4 «Уступите дорогу»



2.5 «Движение без остановки запрещено»



2.6 «Преимущество встречного движения»



2.7 «Преимущество перед встречным движением»

3. ЗАПРЕЩАЮЩИЕ ЗНАКИ



3.1 «Въезд запрещен»



3.2 «Движение запрещено»



3.3 «Движение механических транспортных средств запрещено»



3.4 «Движение грузовых автомобилей запрещено»



3.5 «Движение мотоциклов запрещено»



3.6 «Движение тракторов запрещено»



3.7 «Движение с прицепами запрещено»



3.8 «Движение гужевых повозок запрещено»



3.9 «Движение на велосипедах запрещено»



3.10 «Движение пешеходов запрещено»



3.11 «Ограничение массы»



3.12 «Ограничение массы, приходящейся на ось транспортного средства»



3.13 «Ограничение высоты»



3.14 «Ограничение ширины»



3.15 «Ограничение длины»



3.16 «Ограничение минимальной дистанции»



3.17.1 «Таможня»



3.17.2 «Опасность»



3.17.3 «Контроль»



3.18.1 «Поворот направо запрещен»



3.18.2 «Поворот налево запрещен»



3.19 «Разворот запрещен»



3.20 «Обгон запрещен»



3.21 «Конец зоны запрещения обгона»



3.22 «Обгон грузовым автомобилям запрещен»



3.23 «Конец зоны запрещения обгона грузовым автомобилям»



3.24 «Ограничение максимальной скорости»



3.25 «Конец зоны ограничения максимальной скорости»



3.26 «Подача звукового сигнала запрещена»



3.27 «Остановка запрещена»



3.28 «Стоянка запрещена»



3.29 «Стоянка запрещена по нечетным числам месяца»



3.30 «Стоянка запрещена по четным числам месяца»



3.31 «Конец зоны всех ограничений»



3.32 «Движение транспортных средств с опасными грузами запрещено»



3.33 «Движение транспортных средств с взрывчатыми и легковоспламеняющимися грузами запрещено»

4. ПРЕДПИСЫВАЮЩИЕ ЗНАКИ



4.1.1 «Движение прямо»



4.1.2 «Движение направо»



4.1.3 «Движение налево»



4.1.4 «Движение прямо или направо»



4.1.5 «Движение прямо или налево»



4.1.6 «Движение направо или налево»



4.2.1 «Объезд препятствия справа»



4.2.2 «Объезд препятствия слева»



4.2.3 «Объезд препятствия справа или слева»



4.3 «Круговое движение»



4.4.1 «Велосипедная дорожка или полоса для велосипедистов»



4.4.2 «Конец велосипедной дорожки или полосы для велосипедистов»



4.5.1 «Пешеходная дорожка»



4.5.2 «Пешеходная и велосипедная дорожка с совмещенным движением (велосипедная дорожка с совмещенным движением)»



4.5.3 «Конец пешеходной и велосипедной дорожки с совмещенным движением (конец велосипедной дорожки с совмещенным движением)»



4.5.4, 4.5.5 «Пешеходная и велосипедная дорожка с разделением движения»



4.5.6, 4.5.7 «Конец пешеходной и велосипедной дорожки с разделением движения (конец велосипедной дорожки с разделением движения)»



4.6 «Ограничение минимальной скорости»



4.7 «Конец ограничения минимальной скорости»



4.8 «Направление движения транспортных средств с опасными грузами»: 4.8.1 – прямо;



4.8.2 – направо;



4.8.3 – налево

5. ЗНАКИ ОСОБЫХ ПРЕДПОЧТЕНИЙ



5.1 «Автомагистраль»



5.2 «Конец автомагистрали»



5.3 «Дорога для автомобилей»



5.4 «Конец дороги для автомобилей»



5.5 «Дорога с односторонним движением»



5.6 «Конец дороги с односторонним движением»



5.7.1, 5.7.2 «Выезд на дорогу с односторонним движением»



5.8 «Реверсивное движение»



5.9 «Конец реверсивного движения»



5.10 «Выезд на дорогу с реверсивным движением»



5.11.1 «Дорога с полосой для маршрутных транспортных средств»



5.11.2 «Дорога с полосой для велосипедистов»



5.12.1 «Конец дороги с полосой для маршрутных транспортных средств»



5.12.2 «Конец дороги с полосой для велосипедистов»



5.13.1, 5.13.2 «Выезд на дорогу с полосой для маршрутных транспортных средств»



5.13.3, 5.13.4 «Выезд на дорогу с полосой для велосипедистов»



5.14 «Полоса для маршрутных транспортных средств»



5.14.1 «Конец полосы для маршрутных транспортных средств»



5.15.1, 5.15.2 «Направления движения по полосам»

5.15.3 «Начало полосы»



5.15.4 «Начало полосы»

5.15.5, 5.15.6 «Конец полосы»

5.15.7 «Направление движения по полосам»

5.15.8 «Число полос»



5.16 «Место остановки автобуса и (или) троллейбуса»

5.17 «Место остановки трамвая»

5.18 «Место стоянки легковых такси»

5.19.1, 5.19.2 «Пешеходный переход»

5.20 «Искусственная неровность»

5.21 «Жилая зона»

5.22 «Конец жилой зоны»



5.23.1, 5.23.2 «Начало населенного пункта»

5.24.1, 5.24.2 «Конец населенного пункта»

5.25 «Начало населенного пункта»

5.26 «Конец населенного пункта»



5.27 «Зона с ограничениями стоянки»

5.28 «Конец зоны с ограничениями стоянки»

5.29 «Зона регулируемой стоянки»

5.30 «Конец зоны регулируемой стоянки»

5.31 «Зона с ограничением максимальной скорости»

5.32 «Конец зоны с ограничением максимальной скорости»

5.33 «Пешеходная зона»

5.34 «Конец пешеходной зоны»

6. ИНФОРМАЦИОННЫЕ ЗНАКИ



6.1 «Общие ограничения максимальной скорости»

6.2 «Рекомендуемая скорость»

6.3.1 «Место для разворота»

6.3.2 «Зона для разворота»

6.4 «Парковка»

6.5 «Полоса аварийной остановки»

6.6 «Подземный пешеходный переход»

6.7 «Надземный пешеходный переход»



6.8.1–6.8.3 «Тупик»



6.9.1 «Предварительный указатель направлений»



6.9.2 «Предварительный указатель направления»

6.9.3 «Схема движения»

6.10.1 «Указатель направлений»



6.10.2 «Указатель направления»

6.11 «Наименование объекта»

6.12 «Указатель расстояний»

6.13 «Километровый знак»



6.14.1, 6.14.2 «Номер маршрута»

6.15.1–6.15.3 «Направление движения для грузовых автомобилей»



7. ЗНАКИ СЕРВИСА



7. ЗНАКИ ДОПОЛНИТЕЛЬНОЙ ИНФОРМАЦИИ (таблички)

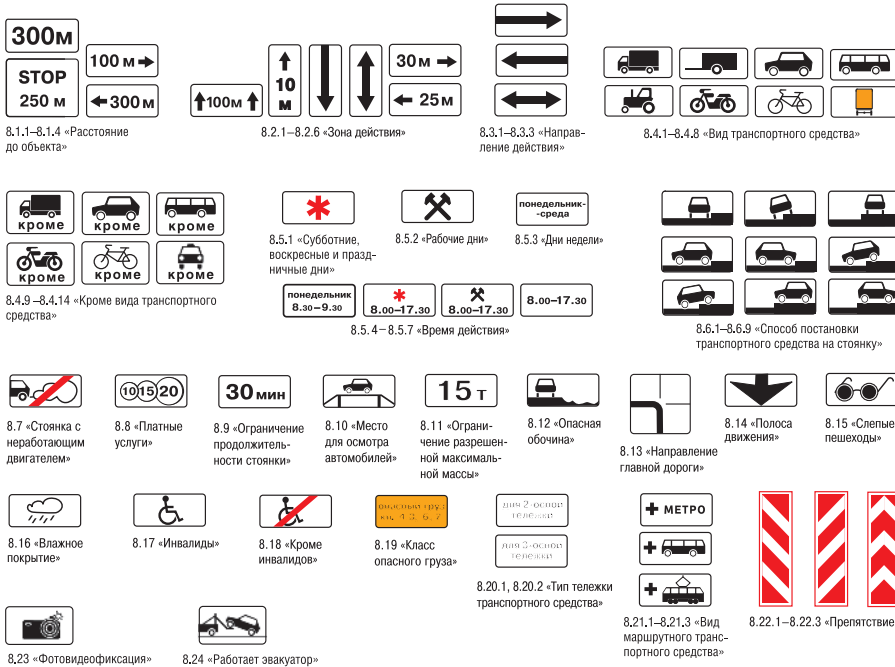
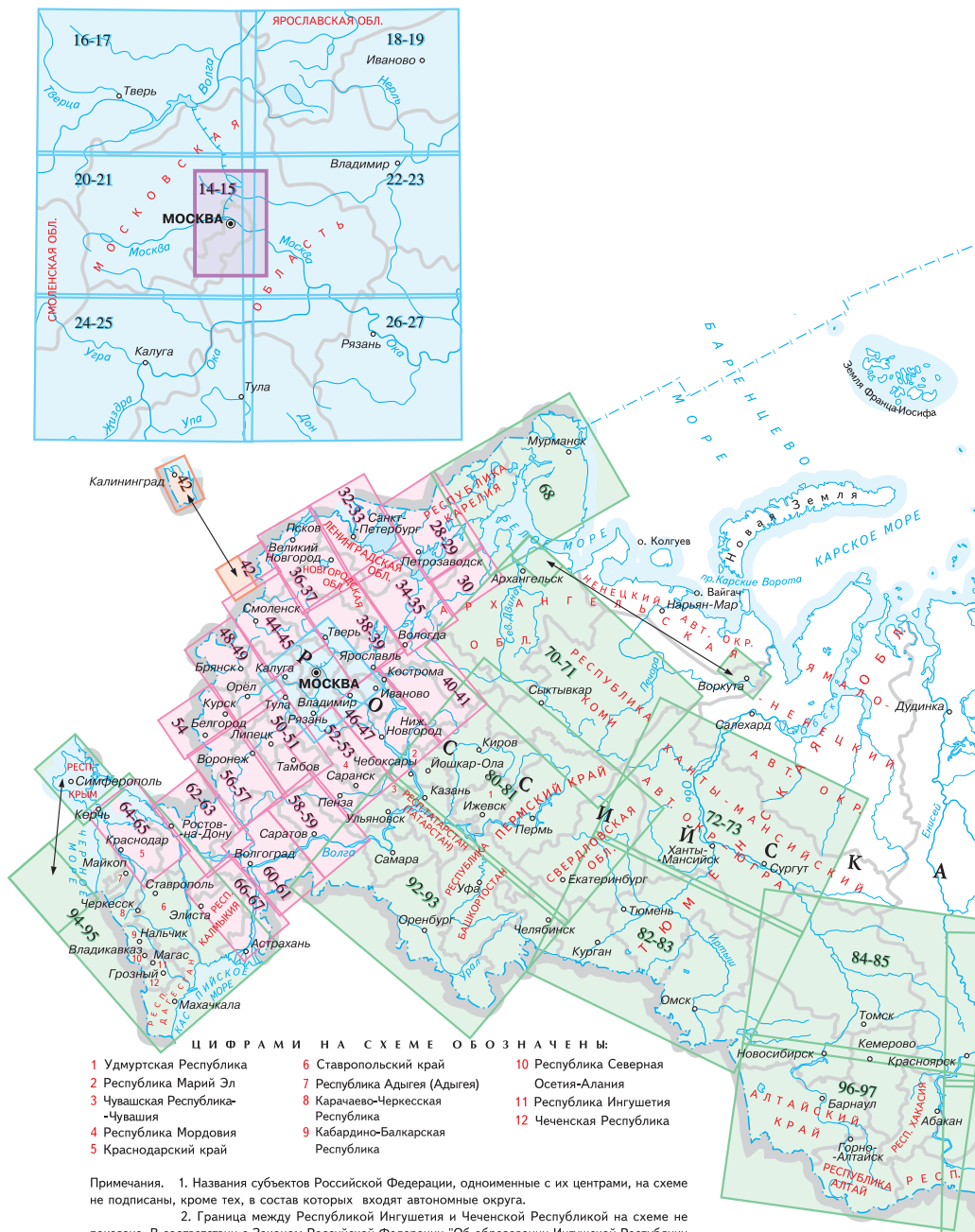
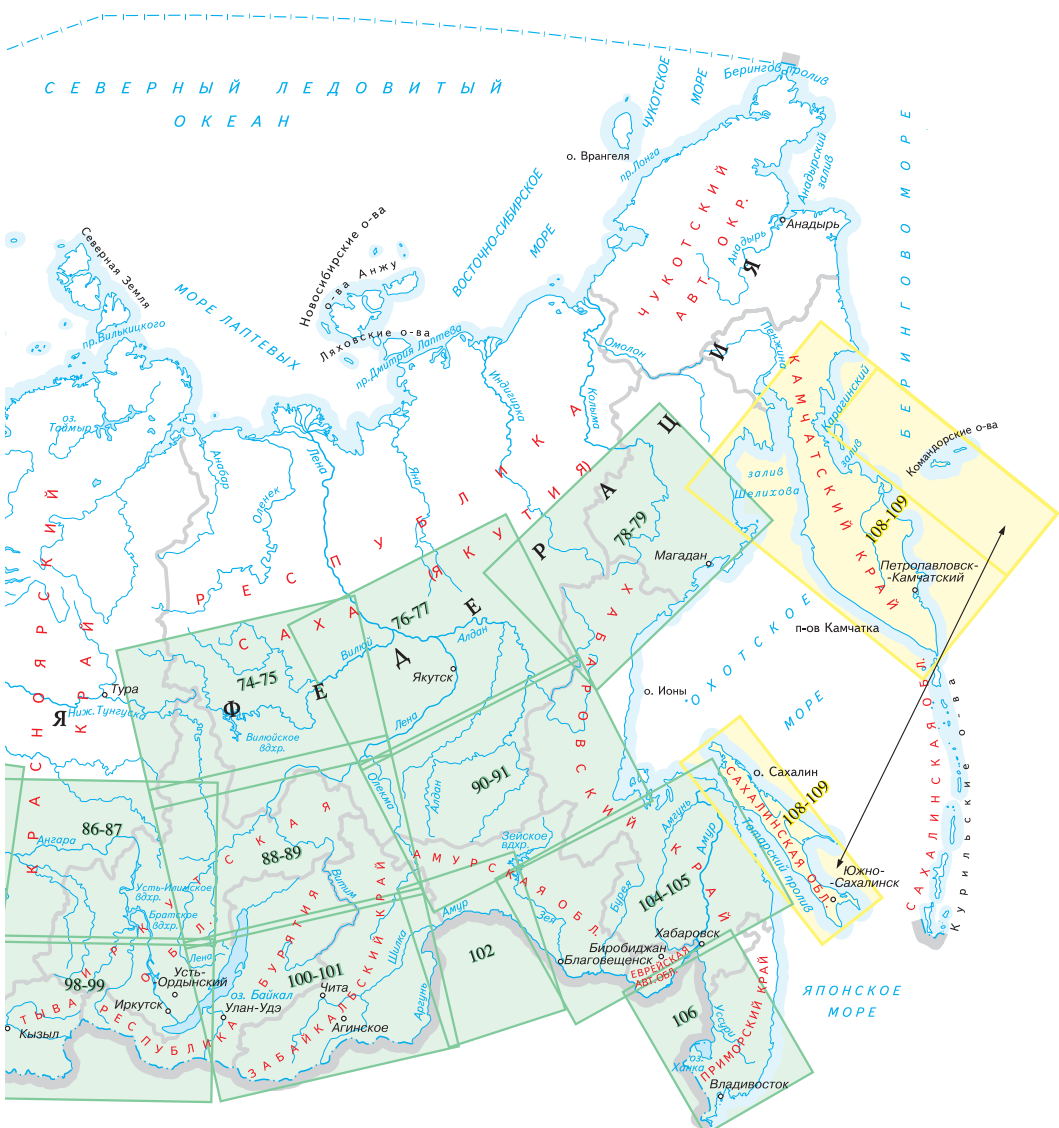


СХЕМА РАСПОЛОЖЕНИЯ ЛИСТОВ КАРТ



Листы карт масштабам:

12-13	1:300 000	42	1:2 000 000
22-23	1:750 000	70-71	1:3 750 000
46-47	1:1 500 000	108-109	1:5 000 000





Примечания. 1. Названия субъектов Российской Федерации, одноименные с их центрами, на схеме не подписаны, кроме тех, в состав которых входят автономные округа.

2. Граница между Республикой Ингушетия и Чеченской Республикой на схеме не показана. В соответствии с Законом Российской Федерации "Об образовании Ингушской Республики в составе Российской Федерации" от 4 июня 1992г. для подготовки правовых и организационных мероприятий по государственно-территориальному разграничению установлен переходный период.

У С Л О В Н Ы Е

ПУТИ СООБЩЕНИЯ		НАСЕЛЕННЫЕ ПУНКТЫ	
Автомобильные дороги	 Федеральные автомобильные дороги России	 автострады	ОМСК   более 1 000 000 жителей
		 с покрытием	ПЕНЗА   от 500 000 до 1 000 000 жителей
		 без покрытия	ЭЛИСТА   от 100 000 до 500 000 жителей
		 прочие	Лобня   от 50 000 до 100 000 жителей
		Номера автомобильных дорог международной европейской сети	Гжель   менее 50 000 жителей
		международной азиатской сети	АДЛЕР   • отдаленные части города
		федеральных дорог России	МОСКВА  Столицы государств
		Указатели и расстояния в километрах между крупными городами или перекрестками федеральных автомобильных дорог России	ПЕНЗА  Центры субъектов Российской Федерации
		Километровые знаки и расстояния между ними в километрах	
		Платные участки дорог	
	Железные дороги	ГРАНИЦЫ	
	Морские автомобильные паромы, озерные и речные паромные переправы	 Государственные	
	Морские железнодорожные паромы	 Полярных владений Российской Федерации	
	Морские и речные порты	 Субъектов Российской Федерации	
	Судоходные каналы	 Таможенные автомобильные переходы на государственной границе Российской Федерации	
	Международные аэропорты. Аэропорты		
ПРОЧИЕ ОБЪЕКТЫ			
	Реки. Пересыхающие реки		
	Каналы мелиоративные		
	Озера, водохранилища		
	Непостоянная или неопределенная береговая линия		
	Заповедники и национальные парки		

ОБОЗНАЧЕНИЯ

УКАЗАТЕЛИ СТРАНИЦ КАРТ СМЕЖНЫХ ТЕРРИТОРИЙ



Карты масштаба 1 : 750 000



Карты масштаба 1 : 3 750 000



Карты масштаба 1 : 1 500 000



Карты масштаба 1 : 5 000 000

СОКРАЩЕНИЯ, ПРИНЯТЫЕ НА КАРТАХ АТЛАСА

АВТ. ОБЛ. - автономная область	им. - имени	Нов. - Новый (-ая, -ое)	Рус. - Русский (-ая)
АВТ. ОКР. - автономный округ	кан. - канал	о., о-ва - остров, острова	Рыб. - Рыбачья (-ьи)
азрп. - аэропорт	Кр., Красн. - Красный (-ая, -ые, -ое)	ОБЛ. - область	Св. - Святой
Бел. - Белый	лаг. - лагуна	оз. - озеро	свх. - совхоз
Бол. - Большой	Лев. - Левый (-ая, -ые, -ое)	пар. - паромная переправа	Сев. - Северный
бух. - бухта	м. - мыс	п.-ов - полуостров	Сред. - Средний (-ая, -ие, -ее)
вдхр. - водохранилище	Мал. - Малый (-ая, -ые, -ое)	п., пос. - поселок	Стар. - Старый (-ая, -ые)
Вел. - Великий	МТФ - молочно-товарная ферма	Прав. - Правый	Сух. - Сухая
Верх. - Верхний (-ая, -ие, -ее)	Морд. - Мордовский (-ая, -ие)	пр., прол. - пролив	Тат. - Татарский (-ая, -ие)
вкз. - вокзал	НАЦ. - национальный	ПРИРОД. - природный	Удм. - Удмуртский (-ое)
Дальн. - Дальний	Ниж. - Нижний (-ая, -ие, -ее)	просп. - проспект	ул. - улица
зал. - залив		прот. - протока	ш. - шоссе
ЗАПОВ. - заповедник		ПТФ. - птицеводная ферма	Юж. - Южный
зимн. - зимник		РЕСП. - республика	

Адыг.	- Республика Адыгея	Коми	- Республика Коми	Сарат.	- Саратовская обл.
Алт.	- Алтайский край	Костром.	- Костромская обл.	Сахалин.	- Сахалинская обл.
Алтай	- Республика Алтай	Краснод.	- Краснодарский край	Свердл.	- Свердловская обл.
Амур.	- Амурская обл.	Краснояр.	- Красноярский край	Сев. Осет.	- Республика Северная Осетия-Алания
Арханг.	- Архангельская обл.	Крым	- Республика Крым	Смол.	- Смоленская обл.
Астрахан.	- Астраханская обл.	Курган.	- Курганская обл.	Ставроп.	- Ставропольский край
Башк.	- Республика Башкортостан	Курск.	- Курская обл.	Тамб.	- Тамбовская обл.
Белг.	- Белгородская обл.	Лен.	- Ленинградская обл.	Тат.	- Республика Татарстан (Татарстан)
Брянск.	- Брянская обл.	Липец.	- Липецкая обл.	Твер.	- Тверская обл.
Бурят.	- Республика Бурятия	Магад.	- Магаданская обл.	Томск.	- Томская обл.
Владимир.	- Владимирская обл.	Мар. Эл	- Республика Марий Эл	Тульск.	- Тульская обл.
Волгогр.	- Волгоградская обл.	Мордов.	- Республика Мордовия	Тыва	- Республика Тыва
Волог.	- Вологодская обл.	Моск.	- Московская обл.	Тюмен.	- Тюменская обл.
Воронеж.	- Воронежская обл.	Мурм.	- Мурманская обл.	Удм.	- Удмуртская Республика
Даг.	- Республика Дагестан	Нижег.	- Нижегородская обл.	Ульян.	- Ульяновская обл.
Евр.	- Еврейская авт. обл.	Новг.	- Новгородская обл.	Хабар.	- Хабаровский край
Забайк.	- Забайкальский край	Новосиб.	- Новосибирская обл.	Хакас.	- Республика Хакасия
Иван.	- Ивановская обл.	Омск.	- Омская обл.	Ханты-Манс.	- Ханты-Мансийский авт. окр. - Югра
Ингуш.	- Республика Ингушетия	Орен.	- Оренбургская обл.	Челяб.	- Челябинская обл.
Иркут.	- Иркутская обл.	Орл.	- Орловская обл.	Чечен.	- Чеченская Республика
Каб.-Балк.	- Кабардино-Балкарская Республика	Пенз.	- Пензенская обл.	Чуваш.	- Чувашская Республика - Чувашия
Калинингр.	- Калининградская обл.	Перм.	- Пермский край	Якут.	- Республика Саха (Якутия)
Калм.	- Республика Калмыкия	Примор.	- Приморский край	Ямало-Ненец.	- Ямало-Ненецкий авт.окр.
Калуж.	- Калужская обл.	Псков.	- Псковская обл.	Яросл.	- Ярославская обл.
Камч.	- Камчатский край	Ростов.	- Ростовская обл.		
Карел.	- Республика Карелия	Рум.	- Румыния		
Кемер.	- Кемеровская обл.	Рязан.	- Рязанская обл.		
Киров.	- Кировская обл.	Самар.	- Самарская обл.		

