



# Тунис



## ИНФО

- 13 Отдых с детьми
- 86 Тунисские ковры
- 105 Велнес
- 128 Кочевые племена

## СУПЕР!

- 17 Лучшие отели
- 34 Лучшие рестораны
- 46 Бесплатные развлечения
- 52 Необычные музеи
- 77 Лучшие рынки

## ОБЗОРНЫЕ КАРТЫ

- обл. Карта маршрутов
- 4 Обзорная карта по главам
- 20 Местоположение Туниса

## КАРТЫ РЕГИОНОВ

- 44 Маршруты по Тунису
- 51 Картаж (Карфаген)
- 53 Тунисский залив
- 56 Коралловый берег и река Меджерда
- 68 Залив Хаммамет
- 97 Залив Габес
- 115 Подземные города и древние руины
- 117 Солончак Шотт-эль-Джерид и оазисы

## ПЛАНЫ ГОРОДОВ

- 44 Тунис
- 62 Булла-Регия
- 64 Дугга
- 75 Набёль
- 81 Сус
- 89 Кайруан

## 6 Планирование путешествия

---

- 8 Обзор региона
- 10 Климат и сезоны туризма
- 11 Прибытие
- 12 Транспорт
- 15 Спорт и активный отдых
- 17 Проживание
- 136 Практические советы
- 141 Указатели

## 18 Страна и люди

---

- 20 Цифры и факты
- 22 Исторический обзор
- 23 Природа и окружающая среда
- 25 Население
- 27 Искусство, культура, народные промыслы
- 31 Праздники и фестивали
- 33 Еда и напитки
- 35 Шопинг
- 143 Мини-разговорник



Роза пустыни

## 38 Маршруты по Тунису

---

### 40 Город Тунис и окрестности

- 42 **Маршрут ①** В сердце медины
- 46 **Маршрут ②** От сука обувщиков к площади Альфавин
- 50 Экскурсии из столицы

### 54 Коралловый берег и река Меджерда

- 55 **Маршрут ③** Римские виллы и водяные буйволы
- 57 **Маршрут ④** Руины древнеримских городов
- 58 По Коралловому берегу

### 65 Залив Хаммамет

- 66 **Маршрут ⑤** По следам андалусцев
- 67 **Маршрут ⑥** По полуострову Кап-Бон
- 71 **Маршрут ⑦** От Хаммамета к Кайруану
- 72 **Маршрут ⑧** Поездка по Сахелю
- 73 Окрестности залива Хаммамет

### 94 Залив Габес и остров Джерба

- 96 **Маршрут ⑨** Поездка по острову Джерба
- 98 **Маршрут ⑩** По горному краю Матмата
- 100 Окрестности залива Габес

### 111 Солончаки и оазисы

- 113 **Маршрут ⑪** Подземные города и древние руины
- 116 **Маршрут ⑫** Солончак Шотт-эль-Джерид
- 118 **Маршрут ⑬** Оазисы в горах
- 119 Путешествие по региону

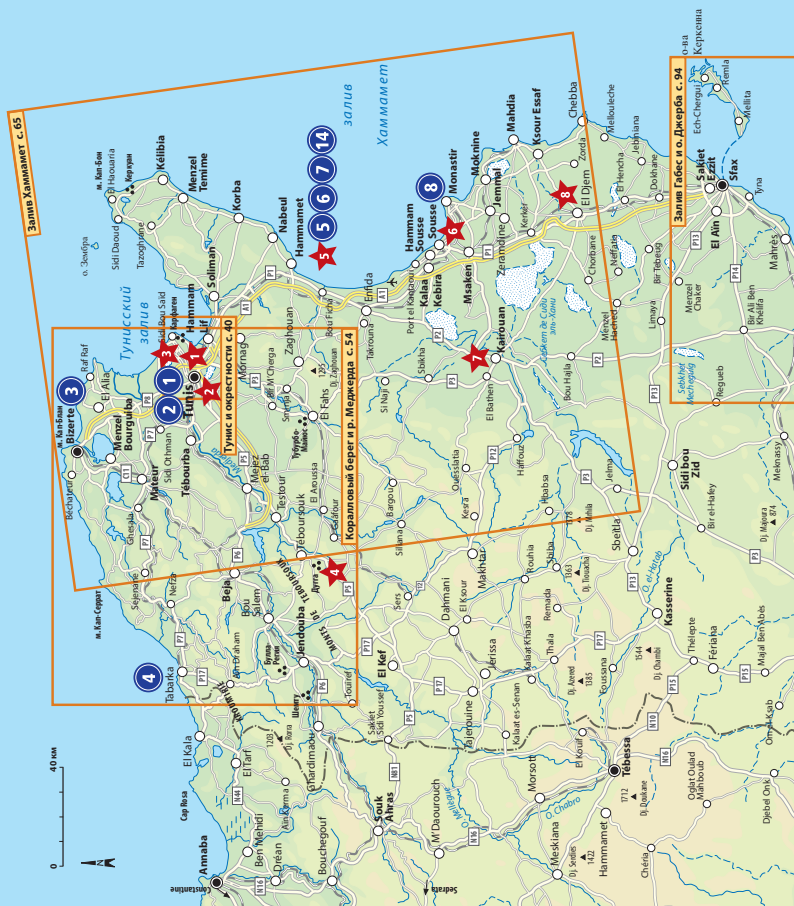
### 132 Экстра-маршруты

- 133 **Маршрут ⑭** Античность, Восток и роскошные пляжи за 10 дней
- 134 **Маршрут ⑮** Песчаный океан и миражи пустыни: одна неделя в тунисской Сахаре

# 1 Начало маршрутов

## ТОП-12: На заметку путешественнику

- 1 Медина, Тунис > с. 42
- 2 Национальный музей Бардо > с. 49
- 3 Сиди-бу-Саид > с. 53
- 4 Руины римского театра. Дугга > с. 63
- 5 Медина Хаммамета > с. 73
- 6 Рибат и Большая мечеть. Сус > с. 79
- 7 Мечеть Сиди-Укба. Кайруан > с. 85
- 8 Амфитеатр Эль-Джем > с. 93
- 9 Остров Джерба > с. 107
- 10 Город-оазис Тозёр > с. 120
- 11 Рынок скота в Дуле > с. 126
- 12 Село Шенини > с. 130



## На картах



на заметку  
путешественнику



описываемые городские  
районы



достопримечательности



маршруты в городе



автострადы



скоростные магистрали



центральные улицы



прочие улицы



пешеходные зоны



железная дорога



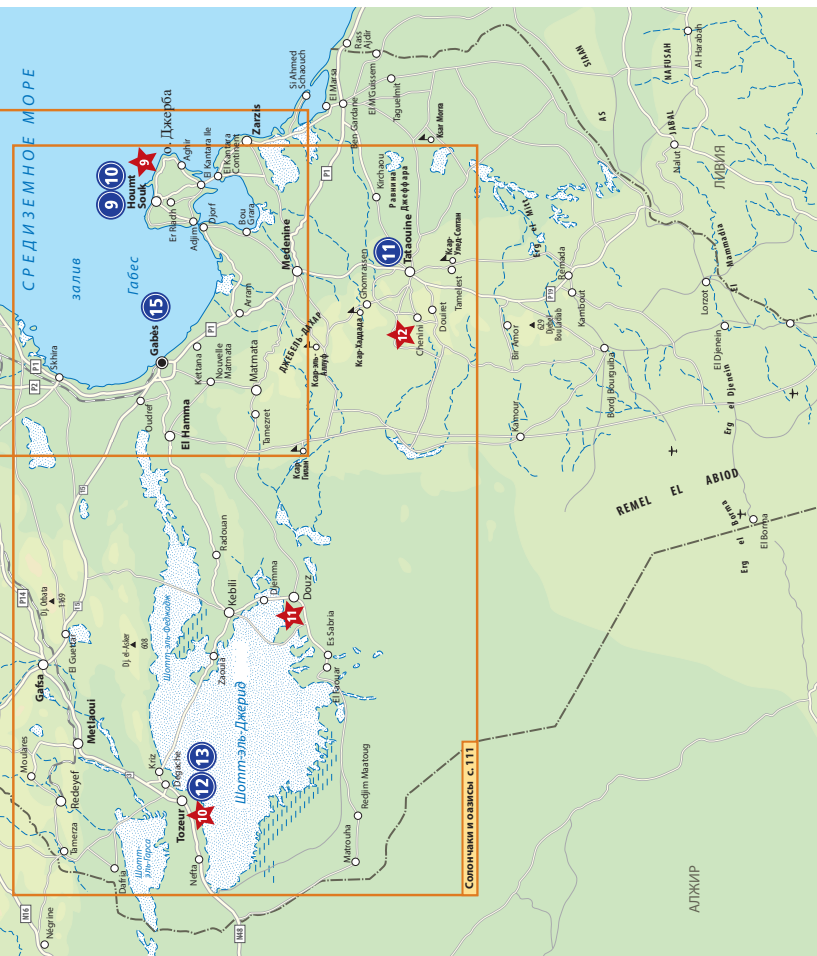
государственные границы



региональные границы



границы национальных  
парков



Солончаки и оазисы с. 111

АЛЖИР

Городок Сиди-бу-Саид  
очаровывает сине-белым  
цветом зданий







# ПЛАНИРОВАНИЕ ПУТЕШЕСТВИЯ



## Обзор региона

Ландшафты Туниса разнообразны: оливковые рощи Сахеля напоминают северные регионы Средиземноморья, а на юге страны расположены затитые палящим солнцем безбрежные пространства пустыни Сахары.

Пожалуй, по достоинству оценить все очарование этой маленькой страны можно, посетив ее столицу – **город Тунис и окрестности**. Это очень колоритный мегаполис. Здесь можно увидеть и уютные извилистые торговые улочки (суки, *souk*), и древние мечети, и здания постмодернистской архитектуры, и шикарные современные торговые центры. В словно сошедшем со страниц книжки с картинками городке Сиди-бу-Саид с ностальгическими кафе и виллами, утопающими в зарослях жасмина, время, похоже, остановилось. На выходные в конце недели многие столичные жители отправляются в прибрежные курорты Ла-Марса и Гаммарт, где отличные рестораны и шикарные бары расположены прямо на песчаных пляжах. А посещение городка Картаж, тихого аристократического пригорода столицы, позволит перенестись в далекое прошлое и познакомиться с историей древних пунийцев и Древнего Рима.

**Коралловый берег**, протянувшийся между городами Бизерта и Табарка, славится не только своим биологическим разнообразием. В современном порту Бизерта сохранилась Старая гавань с фортами и старинный квартал касба. В плодородных районах вдоль **реки Меджерда** можно увидеть разва-

### К СВЕДЕНИЮ

#### Морские купания, знакомство с культурой и приключения

Несомненным преимуществом Туниса является великолепное сочетание расслабляющего отдыха на море и интересного культурного предложения. Если вы остановитесь в одном из пляжных отелей в Хаммамете, Сусе или Махдии, то вы всегда сможете посетить и расположенные в двух шагах исторические старые кварталы с оживленными торговыми улочками и живописными рынками, красивыми мечетями, внушительными крепостями и отличными музеями. В зоне досягаемости (однодневная поездка) от каждого приморского курорта находятся и хорошо сохранившиеся древнеримские руины. Идеальной отправной точкой для знакомства-приключения с пустынными ландшафтами юга страны является остров Джерба. Всего пара часов езды на автомобиле – и вы уже в оазисе, в городе Дуз, южнее которого простирается великая пустыня Сахара. Местное население до сих пор сохранило архаичный уклад жизни. Так что было бы обидно приехать в Тунис и провести весь отпуск на пляже! Если не хотите брать машину напрокат, то всегда можете присоединиться к организованной экскурсии.



Обширные пустынные ландшафты южной части Туниса

лины великолепных древнеримских городов с элегантными мозаиками, выдающимися храмовыми сооружениями и амфитеатрами. Любители понаблюдать за птицами обычно посещают озеро Ишкель.

**Залив Хаммамет** – рай для туристов и место, где можно сделать великолепные селфи. На его берегах расположены протяженные песчаные пляжи, отели с замысловатыми интерьерами в восточном стиле, современные марины, а также древние города Хаммамет, Сус, Монастир и Махдия. В них сохранились окруженные крепостными стенами старинные центральные кварталы (медины). В священном городе Кайруан представлены уникальные образцы исламской архитектуры и искусства. Немало приятных минут туристам доставит **остров Джерба** в **заливе Габес**. Практически всю береговую линию острова занимают песчаные дюны. Интересно, что на протяжении столетий население Джербы проживало в небольших родовых усадьбах. Пляжный отдых и купание в море можно чередовать с сеансами талассотерапии и игрой в гольф. А благодаря экскурсиям по старинным полуподземным жилищам населения горной местности Матмата и оазисам вдоль побережья залива Габес познакомиться с жизнью рядовых обитателей сельской глубинки.

Главные достопримечательности юга страны – это экзотичные для европейцев **солончаки и оазисы**. Город Дуз окружают огромные песчаные дюны, а город Тозёр – солончаки. О постоянной борьбе людей за выживание в этих суровых краях с величественно красивой природой свидетельствуют полуподземные селения близ города Татуин и традиционные для этого региона саманные хижины.

## Климат и сезоны туризма

Климат всей северной прибрежной части страны (от города Табарка до залива Хаммамет) напоминает климат европейского Средиземноморья. Здесь не очень комфортно зимой, в том числе и из-за продолжительных дождей. Высокий сезон длится с июня по сентябрь с приятной теплой летней температурой 22–28 °С и морем, прогревающимся до 24 °С.

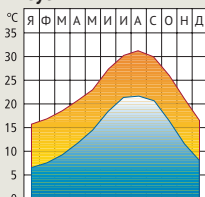
Из-за мягкого сухого климата восточного побережья Туниса, включая остров Джерба, этот район фактически является круглогодичным местом отдыха. Даже в зимние месяцы (ноябрь–март) средняя температура воздуха редко опускается ниже 18 °С. От летнего зноя всегда можно спастись в ласковой морской воде. Купальный сезон длится с апреля по ноябрь.

### К СВЕДЕНИЮ

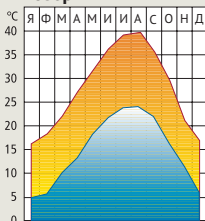
#### Апрель – месяц погодных сюрпризов

В период с середины марта до конца апреля для всей территории страны характерны плохие погодные условия: интенсивные ливни и бури, длящиеся обычно 1–3 дня. Жители оазисов Сахары называют данные погодные явления «потопами»: объем осадков таков, что даже иссушенная земля не в состоянии его принять. В апреле нередки и песчаные бури, во время которых лучше не находиться на открытом воздухе. Если вы выбрали для своего отпуска этот период, постарайтесь забронировать отель с крытым бассейном и фитнес-центром, чтобы пребывание в стране было максимально комфортным.

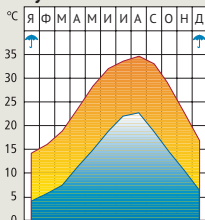
Сус



Тозёр

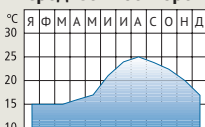


Тунис



- Макс. дневная t°
- Миним. ночная t°
- ↑ Дождливые месяцы

Средиземное море



- Температура воды

Летом в степных районах центра страны и в пустынных областях юга температура превышает +40 °С. Идеальное время для экскурсий, самостоятельных поездок по стране и по Сахаре – весна и осень с теплыми днями и прохладными ночами. Однако в это время нередки осадки. Зимой в пустыне ночами холодно, поэтому рекомендуется брать с собой теплую одежду и хороший спальный мешок.

## Каникулы и праздники в стране

Тунисские школы и университеты закрыты в июле и августе. В это время тунисцы, которые могут себе позволить отдых на море, выезжают на побережье. На пляжах больше народа, чем обычно, а среди постояльцев отелей преобладают местные жители. Днем в холлах отелей или на террасах кафе и ресторанов часто можно увидеть многодетные семьи тунисцев. Если вам для полноценного отдыха нужна тишина, тщательно выбирайте отель.

Период Рамадана (даты > с. 137) отмечен множеством культурных событий. Особо рекомендуем посетить Фестиваль медины в Тунисе > с. 32.

В южных районах страны культурные мероприятия проходят в основном в зимний период: праздник в честь сбора урожая фиников, ярмарки кочевых племен пустыни, праздники в оазисах. Если вы хотите поближе познакомиться с культурой местных жителей, приезжайте сюда в декабре–январе.

## Прибытие

**Регулярного прямого авиасообщения между Россией и Тунисом в данный момент нет. Несколько авиакомпаний выполняют в сезон чартерные рейсы из Москвы и Санкт-Петербурга на различные курорты страны.**

В туристический сезон из аэропорта Домодедово на остров Джерба отправляются «Уральские авиалинии» ([www.uralairlines.ru](http://www.uralairlines.ru)), из аэропорта Шереметьево – Royal Flight ([www.royalflight.ru](http://www.royalflight.ru)), PegasFly (<http://pegasfly.ru>), Nordwind Airlines (<https://nordwindairlines.ru>). Из аэропорта Внуково в Монастир летают самолеты TunisAir ([www.tunisair.com](http://www.tunisair.com)) и NouvelAir Tunisie ([www.nouvelair.com](http://www.nouvelair.com)). Из «Пулково» (Санкт-Петербург) в Тунис рейсы выполняют авиакомпании TunisAir, Azur Air, NordStar, NouvelAir, PegasFly и «Россия».

Если вы заядлый путешественник и во время поездки по Европе на своем или арендованном автомобиле вдруг захотите отправиться в Тунис, то сможете это легко сделать с помощью регулярных паромных рейсов из Марселя, Генуи, Неаполя, Салерно, Палермо и Трапани. Морское путешествие, например из Генуи, занимает около 24 ч.

## Транспорт

### Авиасообщение

Местный авиаперевозчик TunisAir обеспечивает регулярное авиасообщение между городами Тунис, Сфакс, Монастир, Тозёр и островом Джерба. Расписание и цены (невысокие) можно узнать на сайте авиакомпании [www.tunisair.com](http://www.tunisair.com) или обратившись в колл-центр (☎ (+216) 70 83 70 00).

### Железная дорога

Удобные и недорогие **экспресс-маршруты** связывают Тунис и портовые города восточного побережья. Расписание и цены на билеты легко найти на сайте государственной железнодорожной компании [www.sncft.com.tn](http://www.sncft.com.tn). Рекомендуем покупать билеты не 1-го класса, а более комфортабельного, но чуть более дорогого класса *confort*. Тот, кто хочет путешествовать по всей стране на поезде, может приобрести специальную «синюю карту» (*carte bleue*) и выбрать карту для различных классов на 7 дней (класс *confort* – 45 тунисских динаров), 15 дней (90 динаров) и 21 день (135 динаров).

### Автобус

На автобусах государственной компании SNTRI или частных перевозчиков можно объехать всю страну, включая удаленные регионы. Некоторые маршруты достаточно продолжительные, расписание не всегда соблюдается. Более подробная информация представлена на сайте компании SNTRI [www.sntri.com.tn](http://www.sntri.com.tn).

### Такси и маршрутки

Такси – дешевое транспортное средство. Поездка на расстояние ок. 5 км обойдется примерно в 10 динаров. Существуют два вида муниципальных такси: желтые «маленькие» такси (*taxis bébés*; максимум 3 пассажира) и «большие» такси (*grands taxis*; 4 пассажира). Во время поездки рекомендуем обязательно следить за тем, чтобы таксометр был включен. С автовокзалов во всех направлениях также курсируют маршрутки-луаж (*louages*). Цены за проезд фиксированные. Отправление – по мере заполнения салона.

### Автомобиль

Автолюбителям с **собственным транспортным средством** необходимо иметь в Тунисе зеленую карту страховки, национальные водительские права и документы на автомобиль. Максимальная скорость в населенных пунктах составляет 50 км/ч, на Джербе – 70 км/ч, на всех шоссе – 90 км/ч, на автостраде Тунис – Сфакс – 110 км/ч. В крупных аэропортах и туристических районах есть офисы международных компаний по прокату автомобилей. Цены начинаются от 30 €/день. Выгоднее взять **машину напрокат** на все время

**ИНФО****Отдых с детьми**

Тунис – идеальное место для семейного отдыха с детьми: низкие цены, комфортабельные отели с развлечениями для детей, спокойное неглубокое море, красивые пляжи, большой ассортимент предложений для проведения досуга и занятий спортом. Как детям, так и взрослым будут интересны экскурсии в пустыню Сахару и прогулки по живописным, с восточным колоритом, торговым улочкам – сукам.

**Отель и пляж**

Во многих трех-пятизвездочных отелях вам предложат семейные номера с двумя комнатами. В стандартное предложение входят также: бассейн, детский клуб с творческими спортивными и развлекательными программами, детская вечерняя дискотека. Прямо с пляжа можно отправиться на прогулку по берегу моря или вглубь территории

верхом на верблюдах или лошадях; взять напрокат катамаран или покататься на надувном водном банане по мелководью или на глубине. А самые отважные могут заняться парасейлингом, т.е. полетать на парашюте над морем.

**Другие развлечения**

Те, кому надоело загорать на пляже, отправляются развлекаться в другие места, например в большой аквапарк с отличными горками Asqua Palace в туристической зоне Порт-эль-Кантауи севернее Суса. Два аквапарка работают в Хаммамете. Отдохнуть от летнего зноя и дети, и взрослые смогут на крытом катке Blue Ice в туристической зоне Хаммамет-Ясмин. Детям обычно очень нравятся и поездки на квадроциклах в отдаленные районы страны (разумеется, такие экскурсии проводятся для детей только в сопровождении взрослых).



Исследование древних артефактов – очень увлекательное занятие

- **Acqua Palace [C2]**  
Rue des Palmiers BP 171 4089,  
Порт-эль-Кантауи | ☎ (+216) 96 55  
15 08 | [www.acquapalace.com](http://www.acquapalace.com)  
май–сент. еждн. 9.30–17.30
- **Aquaflipper [C2]**  
Туристическая зона Хаммамет-Норд  
☎ (+216) 72 26 18 00  
июнь–сент. еждн. 10.00–19.00
- **Aqualand in CarthageLand [C2]**  
› см. правую колонку
- **Blue Ice [C2]**  
Туристическая зона Хаммамет-  
Ясмин | ☎ (+216) 72 24 06 66  
вс.–пт. 16.00–22.00, сб. до 24.00
- **Quad Evasion et Passion [D4]**  
13-й км, Мидун, Джерба  
☎ (+216) 23 70 53 33  
Поездки на квадроциклах  
по острову Джерба.

## Живая история

Древнеримские руины на территории Туниса сохранились очень хорошо, и для большинства детей представляют огромный интерес. Наиболее популярное место для семейных путешествий – это **амфитеатр в городке Эль-Джем** › с. 93. Также

очень интересно посетить развалины **вилл в городе Булла-Регия** › с. 61 с подземными помещениями. К раннеисламскому периоду (VIII в.) относится хорошо сохранившаяся мощная крепость-монастырь **рибат в Сусе** › с. 79. С **крепостью Бордж-эль-Кебир на Джербе** › с. 108 связано множество страшных легенд о пиратах. А если ваш ребенок хочет почувствовать себя пиратом – хоть раз в жизни, – нет ничего проще: из Порт-эль-Кантауи или из Хаммамета можно отправиться в круиз вдоль побережья на специально оборудованном «пиратском» корабле. Увлекательные погружения в древнюю историю ждут детей в различных парках аттракционов, например в **CarthageLand** › с. 73 (Древний Карфаген и Древний Рим). А в тематическом парке **Djerba Explore** › с. 109 на Джербе представлена традиционная жизнь средневековых обитателей острова: дом (ауш), колодец, мечеть.

- **CarthageLand [C2]**  
Туристическая зона Хаммамет-  
Ясмин | ☎ (+216) 72 24 10 00  
[www.medina.com.tn](http://www.medina.com.tn)  
еждн. 9.30–02.00;  
июль–сент. еждн. 10.00–18.30
- **Djerba Explore [D4]**  
Route Touristique de Midoun  
☎ (+216) 75 74 52 77  
[www.djerbaexplore.com](http://www.djerbaexplore.com)  
Медина Village Heritage:  
июнь–сент. еждн. 9.00–14.00;  
окт.–май еждн. 9.00–20.00  
Музей исламского искусства  
и ферма крокодилов:  
июнь–сент. еждн. 9.00–19.00;  
окт.–май еждн. 9.00–18.00



пребывания в стране. Водитель должен быть не моложе 21 года и иметь стаж не менее года. Международные водительские права не требуются.

## Спорт и активный отдых

В Тунисе представлены различные варианты активного отдыха: водные виды спорта, дайвинг, гольф (здесь отличные поля, а цены – умеренные). сафари на верблюдах.

### Дайвинг

Коралловый берег Туниса популярен среди дайверов. Рифы здесь в основном не повреждены, море чистое и много рыб. В Табарке **Mehari Diving Center** (Tunisie Voyages – Route touristique El Morjène 8110, Табарка, ☎ (+216) 78 67 14 44) организует курсы для начинающих и подводные путешествия. Дайвинг-центры есть и на других курортах страны.

### Серфинг

На многокилометровых побережьях Туниса водные виды спорта, безусловно, пользуются приоритетом. Неглубокое море и ветры острова Джерба идеально подходят для винд- и кайтсерферов. Реко-

мендуем две компании, сотрудники которых специализируются в этих видах спорта (есть курсы для новичков и для продвинутых спортсменов, а также аренда снаряжения): **GlobalKite** (Smile Beach, Route touristique, 5-й км, Sidi Smaël, ☎ (+216) 22 79 25 15, [www.globalkite.com](http://www.globalkite.com)) и **Les Dauphins** › с. 110).

Многие центры водных видов спорта входят в структуру крупных отелей, и брать снаряжение напрокат (например, доски для серфинга или водные мотоциклы) могут там только постояльцы. На всем побережье Туниса также популярны парасейлинг, катание на водных лыжах и на надувных водных бананах.



Залив между городом Зарзис и островом Джерба – рай для кайтсерферов



Интерьеры многих отелей выполнены в восточном стиле

### Гольф

Тунис беден водными ресурсами, однако, как ни странно, этот вид спорта здесь развит очень хорошо. Многие поля были спроектированы известными дизайнерами и подходят как для новичков, так и для продвинутых игроков. Поля для гольфа есть в городах Тунис, Табарка, Хаммамет, Порт-эль-Кантауи, Монастир, Тозёр и на острове Джерба. Спортивное снаряжение можно взять напрокат. Цены значительно ниже европейских (**Fédération Tunisienne de Golf**, Cité Olympique Tunis, ☎ (+216) 71 23 81 33, [www.ftg.org.tn](http://www.ftg.org.tn)).

### Экскурсии на верблюдах

Увлекательные многодневные (3–7 дней) прогулки на верблюдах по северному и южному Тунису организует компания **Sahha Sahara** (Kebili 4200, Дуз; ☎ (+216) 94 38 20 84, [www.sahasahara.com](http://www.sahasahara.com)). Во время экскурсий туристы знакомятся не только с местными достопримечательностями, но и с кочевым образом жизни бедуинов, их национальной кухней. Ночевки по дороге

в максимально возможных комфортных условиях (палатки).

### Прогулки на лошадях

Во многих отелях есть собственные конюшни и инструкторы по верховой езде. Отель Le Sultan (туристическая зона Хаммамет-Сюд; ☎ (+216) 72 28 05 88, [www.lesultan.com](http://www.lesultan.com)) организует однодневные походы по полуострову Кап-Бон и в Загуан.

### Трекинг

К сожалению, этот популярный вид спорта в Тунисе не развит: практически нет ни маркированных трасс, ни достоверных карт. Исключение составляет лишь район у горы Джеббель-Загуан › с. 77; туда можно отправиться самостоятельно. За отдельную плату некоторые турагентства могут попробовать заказать в отеле вашего пребывания простейшие трекинговые экскурсии. Одно из популярных направлений – горный оазис Тамерза. Местный отель Tamerza Palace › с. 124 организует трекинги по окрестностям с франкоязычным гидом.

Кое-где в южном Тунисе восстановлены старинные амбары – ксары





# СТРАНА И ЛЮДИ



## Цифры и факты



- **Общая площадь:** 164 150 км<sup>2</sup>
- **Численность населения:** 10,9 млн, из них 23% младше 15 лет
- **Плотность населения:** 60 чел./км<sup>2</sup>
- **Ежегодный прирост населения:** ок. 1%
- **Структура занятости населения:** 55% – сельское хозяйство, 23% – промышленность, 22% – сфера услуг
- **Уровень безработицы:** 17%

## Географическое положение

Тунис – самая маленькая страна региона Магриб, куда также входят Мавритания, Марокко, Алжир и Ливия. На западе Тунис граничит с Алжиром, на юго-востоке – с Ливией. На севере и на востоке территорию страны омывает Средиземное море.

## Политика и государственное устройство

С момента провозглашения независимости от Франции в 1956 г. до второй Жасминовой революции в 2011 г. Тунис, как и его бывшая метрополия, являлся президентской республикой. Страна разделена на 24 вилайета во главе с вали, у которых ограниченные полномочия. Во время длительного (1957–1987) фактически единоличного пребывания у власти бывшего юриста президента Хабиба Бургиба дея-



- **Объем ВВП на душу населения:** ок. €3100
- **Ежегодный прирост экономики:** 3,1%
- **Телефонный код страны:** + 216
- **Валюта:** тунисский динар
- **Часовой пояс:** центральноевропейское время

тельность оппозиционных партий была разрешена, но на практике их деятельность ограничивалась. В 1987 г. в соответствии с конституцией Х. Бургиба был отстранен от власти по состоянию здоровья премьер-министром страны Зином аль-Абидином Бен-Али (первая Жасминовая революция). Были проведены экономические реформы, уровень жизни населения вырос. Однако в дальнейшем новый президент З. Бен-Али вернулся к авторитарной политике своего предшественника. Ситуация усугублялась высоким уровнем безработицы и коррупции.

В 2011 г. в результате второй Жасминовой революции З. Бен-Али бежал из страны с семьей, а его сторонники были смещены с высоких постов. В стране прошли выборы в Учредительное собрание, которое приняло новую конституцию, назначило президента и премьер-



министра. В 2014 г. состоялись первые за последние десятилетия свободные парламентские и президентские выборы. Президентом стал Беджи Каид Эс-Севси (90 лет). Главными партиями в парламенте являются «Нидаа Тунис» (светская) и «Ан-Нахда» (умеренно исламистская).

## Экономика

Приватизация государственных корпораций, либерализация внешней торговли и активное стимулирование инвестиций обеспечивают Тунису ежегодный прирост ВВП ок. 3%. Ок. 60% ВВП обеспечивает сектор услуг, 30% – промышленность, 10% – сельское хозяйство. До революции 2011 г. экономика Туниса, по оценке МВФ, была одной из лучших среди стран-должников.

В Тунисе есть небольшие месторождения ископаемых видов топлива, что позволяет стране покрывать примерно 40% своих потребностей в энергии. Сейчас ведутся работы по увеличению доли возобновляемых источников, развиваются солнечная и ветряная энергетика. Если в настоящее время их доля в общем энергобалансе составляет всего 4%, то к 2030 г. ее планируется увеличить до 30%.

Аграрный сектор несет значительные убытки из-за колебаний цен на мировых рынках; особенно это касается крестьян, выращивающих маслины в Сахеле. Долгое время важной отраслью экономики являлась текстильная промышленность. В стране было налажено производство одежды для ино-

странных компаний, что обеспечивало занятость местного населения. Сейчас вал дешевой одежды азиатских производителей вынуждает тунисцев переходить на выпуск более дорогой и высококачественной продукции.

Заметную роль играет туризм – 6,5% ВВП и ок. 350 тыс. в основном сезонных рабочих мест, из них св. 80 тыс. с прямой занятостью. Это составляет почти 12% от общего числа занятых в стране. Ежегодно страну посещают в среднем ок. 7 млн иностранных туристов.

## Язык

Официальными языками Туниса являются арабский и французский. Очень пожилые люди обычно говорят только по-арабски, поскольку изучение французского сделали обязательным в школах лишь в 1980-х гг. На юге страны, на острове Джерба и в районе полуподземного села Шенини в предгорьях хребта Джебель-Дахар до сих пор распространены берберские диалекты. Сотрудники туристических офисов обычно хорошо говорят на английском, немецком, испанском языках.



Оливки – важный продукт сельского хозяйства



Легендарные руины Картажа  
(Древний Карфаген) внесены  
в список Всемирного наследия  
ЮНЕСКО



# МАРШРУТЫ ПО ТУНИСУ



# ГОРОД ТУНИС И ОКРЕСТНОСТИ

## Лучшее!

---

- **Насладитесь** романтическим ужином в ресторане Dar el-Djeld в старинном дворце › с. 50
- **Посетите** оживленную медину столицы страны и купите изделия ремесленников, например в Центре ремесел Ed Dar › с. 50
- **Остановитесь** в отеле Dar Fatma со стильными интерьерами в Сиди-бу-Саиде › с. 53
- **Познакомьтесь** с богатым подводным миром Туниса в музее Dar el-Hout в Картаже › с. 50
- **Полюбуйтесь** арабскими музыкальными инструментами в особняке Эннејма Ezzahra в Сиди-бу-Саиде › с. 53





Гуляя по медине столицы Туниса, вы увидите крытые переулки суков, старинные мечети и кофейни. А в аристократических пригородах Туниса вы сможете познакомиться с наследием Древнего Карфагена и Древнего Рима и посетить отличные рестораны.

Одноименная столица Туниса – очень интересный город, полный контрастов. В медине, арабском Старом городе, царит дух Востока. В ее переулках теснятся маленькие торговые лавочки. Однако уже в соседнем районе Виль-Нувель (Новый город), построенном французами в кон. XIX в., вы увидите вполне европейские фасады в стиле модерн. Любители культурных достопримечательностей будут в восторге от Музея Бардо, где собраны в том числе карфагенские надгробные стелы и древнеримские мозаики, а от старинных мечетей и других исламских культовых сооружений.

В самой столице проживают св. 1 млн чел., в городской агломерации – св. 3 млн. Естественными границами являются Тунисская лагуна, холм Бельведер и солончак Себха-эс-Седжуми.

Даже если вы не любитель древностей, на вас, без сомнения, произведет неизгладимое впечатление посещение места, где когда-то находился легендарный Карфаген.

С вершины круглого горного отрога открывается великолепная панорама прибрежного городка художников Сиди-бу-Саид: белые дома, мечети с зелеными черепич-

Колоритные торговые прилавки в тунисской медине



Вид на тунисскую медину

ными крышами, пальмы и заросли вьющегося жасмина. И сегодня здесь в полной мере сохранилась та неповторимая атмосфера, которой еще в нач. XX в. были очарованы известные немецкие художники Пауль Клее и Август Маке.

В Ла-Марсе жители столицы любят проводить уикенд. Отличные рыбные рестораны словно призывают к чревоугодию, а знаменитое кафе Le Saf Saf – к приятному отдыху. В Гаммарте с его роскошными отелями и прекрасным полем для гольфа вы проведете незабываемый отпуск на море.

## Маршруты по столице 1



### В сердце медины ★

**Маршрут:** Проспект Хабиба Бургибы › Морские ворота медины Баб-эль-Бар › Мечеть Олив › Улица Сук-эль-Атарин › Медресе Мурадия › Комплекс «Три медресе» › Мавзолей Турбе-эль-Бе › Музей Дар-бен-Абдалла › Дворец Дар-Отман

**Карта:** с. 44

**Продолжительность:** 1 ч, 2,5 км

**Практические советы:**

- Начальная точка маршрута: ст. Tunis Marine скоростного трамвая TGM в начале просп. Х. Бургибы.
- Посещение внутреннего двора мечети Олив возможно только ранним утром.
- По вс. большинство магазинов и ресторанов закрыто.
- Если хотите, для экскурсии по медине в офисе ONTT можно нанять опытного гида.

### Начало маршрута: Проспект Хабиба Бургибы А [с3]

Этот всегда оживленный проспект (*Avenue Habib-Bourguiba*) – одна из главных транспортных артерий столицы, ведущая от Тунисской лагуны к медине. Он находится в восточной части Виль-Нувель. Несмотря на обилие транспорта в центре города, зеленая зона посередине проспекта является излюбленным местом прогулок тунисцев и встреч с друзьями. По обеим сторонам проспекта расположились бутики,

супермаркеты, кинотеатры, несколько кафе, кафедральный собор Сент-Винсент-де-Поль (1882, неоромантизм) и городской театр в стиле модерн. Последние были построены в период французского господства (1881–1956) и являются свидетельством богатой истории страны, не раз становившейся объектом агрессии со стороны внешних сил. На небольшой площади перед собором возвышается памятник выдающемуся арабскому экономисту и историку XIV в. Ибн Хальду-ну. За ним начинается старый город с узкими улочками, мечетями и медресе.

На проспекте обычно можно увидеть много детей, предлагающих мужчинам-прохожим купить букетики цветов жасмина – *месьму́* (*meshmoum*). Жасмин – национальный символ Туниса. Холостые мужчины обычно носят такие букетики за левым ухом. Если вы женаты, вам надо носить месьму за правым ухом.

### Морские ворота медины Баб-эль-Бар В [с3]

За Баб-эль-Баром (*Bab el-Bahr*) в глубь медины ведут две улочки. По левой, Джамаа-эз-Зитуна (*Rue Djamaa ez-Zitouna*), буквально забитой сувенирными лавками, можно выйти к мечети Олив. В лавках продают красочные футболки, вышитые пайетками шаровары, кожаные изделия, изящные емкости из стекла и повседневную одежду. Мечеть

Олив со всех сторон окружена крытым суком с тусклыми лампочками.

## Мечеть Олив

Это духовный центр медины. Фундамент **мечети** (*Djamaa ez-Zitouna*; сб.–чт. 8.00–14.00, летом до 15.00) **С** [b3] был заложен еще в 732 г., весь комплекс возвели лишь спустя столетие при Аглабидах, а свой современный вид мечеть приобрела в XVII в. Легенды рассказывают о чудесном оливковом дереве, на месте которого была построена мечеть. С улицы немусульмане могут увидеть внутренний двор, окруженный красивой аркадой. Квадратный в плане минарет, облицованный изразцами, возвышается над одноэтажной застройкой медины. *Молельный зал* напротив минарета украшен рядами аркад с колоннами с изящными резными капителями. Некоторые мраморные и гранитные колонны привезены из Картажа, с места, где находился древний Карфаген.

## Ресторан

Перед мечетью Олив расположен популярный и недорогой **Restaurant Mahdaoui**. Здесь можно подкрепиться и отдохнуть от повседневной суеты суков. €

- Rue Djamaa ez-Zitouna

Только обеды.

С северной стороны мечети Олив идет ул. **Сук-эль-Аттарин** (*Souk el-Attarine*) – царство продавцов ароматных специй, разнообразной парфюмерии в блестящих флакончиках и качественного шелка.

На ул. Сиди-бен-Аруз (*Sidi-Ben-Arous*), суке продавцов тканей, в доме № 37 находится бывшее **медресе Мурадия** **Д** [b3]. Сейчас в его помещениях открыт учебный центр мастеров традиционных ремесел. Если повезет, то сможете войти и осмотреть интерьеры. В XIV в. в столице работал и преподавал тунисский ученый Ибн Хальдун, «отец социологии». При династии Хафсидов (XIII–XVI вв.) Тунис являлся научным и религиозным центром Магриба. Многочисленные медресе вокруг мечети Олив свидетельствуют о насыщенной культурной жизни древнего города. Среди них выделяется **комплекс «Три медресе»** **Е** [b3] (XVIII в.) в суке книготорговцев. Войти внутрь, как и в медресе Мурадия, нельзя, можно лишь осмотреть внутренний двор через решетку входных ворот.

## По улице Турбе-эль-Бе

[b3–4]

Дом № 33, где жил Ибн Хальдун, расположен на тихой ул. Турбе-эль-Бе (*Tourbet el-Bey*), которая является продолжением ул. Сук-эль-Кума (*Souk el-Koumach*), текстильного сука. В эту часть медины туристы редко заглядывают. Интересны детали застройки: фасады домов не окрашены, в массивные входы в дома расположены не на самой улице, а в тупиках за ними. На дверях обычно можно увидеть несколько дверных молотков в форме колец, расположенных на разной высоте. Верхний молоток предназначался для мужчин, средний – для женщин, нижний – для детей. Таким









# Указатели

## Географический

**F**riguia, контактный зоопарк 76

**V**illage Ken, культурный центр 76, 87

**A**йн-Драм 61

**Б**ежа 57  
Бизерта 58  
Бу-Фиша 71  
Булла-Регия 61

**Г**абес, город-оазис 102

Габес, залив 94  
Гаммарт 53  
Гар-эль-Кебир, каменоломни 70  
Гар-эль-Мель 56  
Гарби, остров 102  
Гафса 119  
Гвелала 98  
Гвермесса 114  
Гомрассин 114

**Д**вират 130  
Джэндуба 58  
Джерба, остров 107  
Дугга 63  
• Дом времен года 64  
• Дом клевера 64  
• Арка Александра Севера 64  
• Капитолийский храм 63  
• Мавзолей 64  
• Святилище Юноны Целесты 64  
• Театр 63  
• Форум 64  
Дуз 126

**З**агуан 76  
Зарзис 104  
Зриба 71

**И**шкёль, озеро 59

**«К**сар-Улед-Деббаб», комплекс 130  
Кайруан 84  
• Бассейны Аглабидов 85  
• Великая мечеть 85  
• Колодец Бир-Баррута 88  
• Мечеть Трех дверей 88  
• Мечеть брадобрея 88  
Кап-Блан, мыс 59  
Кап-Бон, полуостров 67  
Кап-Серрат, мыс 57  
Картаж 50  
• Амфитеатр 51, 52  
• Военная гавань 50  
• Летний дворец беев 52  
• Музей Дар-эль-Ут 50  
• Национальный музей 51  
• Площадь Тофет 50  
• Пунический квартал 51  
• Собор Св. Людовика 50  
• Термы Антонина Пия 51  
• Торговая гавань 50  
• Холм Бирса 50  
Кебили 118  
Келибия 68  
Керкенна, острова 102  
Керкуан 70  
Коралловый берег 54  
Корбус 70  
Ксар-Бени-Барка 113  
Ксар-Гилан 127  
Ксар-Зара 114  
Ксар-Улед-Султан 131  
Ксар-Хаддада 115  
Ксар-эль-Аллуф 116

**Л**а-Гриба (синагога) 110  
Ла-Марса 53

**М**актарис 91  
Марет 103  
Матмата 104  
Махдия 92  
Меденин 100, 116, 135  
Метлави 119

Мидес 124  
Мидун 110  
Монастир 83  
Мост Траяна 57

**Н**абель 74  
• Археологический музей 74  
• Большая мечеть 75  
• Рынок верблюдов 75  
Нефта 124

**О**нк-Джемаль, холм 123

**П**орт-эль-Кантауи 82

**Р**ас-Тагернес, мыс 96  
Реккада 90  
Ремла 102

**С**ахель, регион 72  
Седвикеш 98  
Сельджа, ущелье 119, 120  
Сиди-бу-Саид 53  
Сиди-Марес 108  
Сиди-Фриж 102  
Солиман 67, 71  
Сус 79  
• Археологический музей 80  
• Большая мечеть 79  
• Касба 80  
• Катакомбы Доброго Пастыря 80  
• Музей Дар-Эссид 80  
• Музей Кубба 80  
• Музей Тайеба-бен-Хаджа-Ахмеда 81  
• Сук-эль-Кейд 80  
Сфакс 100

**Т**абарка 60  
Такруна 76  
Тамезрет 99  
Тамелест 113  
Тамерза 123  
Татуин 129  
Тебурсук 134  
Тестор 67

- Тозёр 120
- Музей народного искусства 121
  - Оазисные сады 121
  - Район Улед-эль-Хадеф 121
  - Смотровая площадка 121
  - Старый город 120
- Тубурбо-Майюс 77
- Тужан 100
- Тунис, город 41
- Ворота Баб-эль-Бар 42
  - Дворец Дар-Ласрам 48
  - Дворец Дар-Отман 44
  - Дворец Дар-эль-Бей 47
  - Комплекс «Три медресе» 43
  - Мавзолей Турбе-эль-Бе 44
  - Медресе Мурадия 43
  - Мечеть Олив 43
  - Мечеть Сиди-Мере 48
  - Мечеть Сиди-Юсеф 47
  - Мечеть и мавзолей Хаммуды-паши 47
  - Музей Бардо 49
  - Музей Дар-бен-Абдалла 44
  - Площадь Альфавин 48
  - Проспект Х. Бургибы 42
  - Улица Дар-эль-Джелъд 47
  - Улица Сук-эль-Благия 47
  - Гробница Азизы Отманы 47
- У**дреф 103
- Утика 60
- Х**аммамет 73
- Хаммамет-Ясмин 73
- Хумт-Сук 107
- Ш**ебика 123
- Шемту 63
- Шенини 130
- Шергуи, остров 102
- Шотт-эль-Джерид, солончак 116
- Шотт-эль-Феджадж, солончак 116
- Шотт-эль-Гарса, солончак 116, 118
- Э**ль-Джем 93
- Эль-Кантара 98
- Эль-Мэй 98
- Эль-Хавария 70
- Эль-Хофра 126
- Эр-Риад 110
- Именной и предметный**
- А**ктивный отдых 15
- Б**ерберы 28
- Бургиба, Хабиб, политик 20, 22, 83, 102
- В**елнес 105
- Г**ольф 16
- Д**айвинг 15
- Дети 13
- Ж**енщины 26
- Живопись 30
- И**бадиты 109
- Искусство 27
- Ислам 25, 90
- История 22
- К**лее, Пауль, художник 41
- Климат 10
- Ковры 36, 86
- Кочевые племена 128
- Культура 27
- Л**итература 29
- Лукас, Дж., кинорежиссер 115, 123
- М**аке, Август, художник 30, 41, 53
- Медина 28
- Музыка 30
- Н**ародные промыслы 30
- О**бщественный транспорт 12
- Охрана окружающей среды 24
- П**олитика 20
- Праздники 11, 32, 137
- Прибытие 11
- Природа 23
- Прогулки на лошадях 16
- Проживание 17
- Пунийцы 78
- С**иди Бу Али, святой 125
- Символика, магическая 26
- Т**алассотерапия 106
- Торговля 37
- Трекинг 16
- Ф**естивали 32
- Х**альдун, Ибн, ученый 43
- Ш**опинг 35
- Э**кономика 21
- Экономика оазисов 122
- Экскурсии на верблюдах 16
- Ю**лий Цезарь 83
- Я**зык 21

УДК 911  
ББК 26.89  
Т84

Авторы текста: Даниэла Шетар, Фридрих Кёте  
Карты и планы: Sybille Rachfall  
Переводчик: Алексей Калинин

Все данные были тщательным образом проверены. Тем не менее мы не можем взять на себя ответственность за их полноту и абсолютную достоверность.  
Сегмент географической карты в колонтитуле указывает на номер страницы с картой соответствующего маршрута.

Для читателей 12+.

По вопросам приобретения, распространения и рекламы просим обращаться в издательство «АЯКС-ПРЕСС»: 115280, Москва, ул. Мастеркова, 4, этаж 2, помещение 1, комната 102, тел.: (495) 725 0894, веб-сайт: [www.russianguid.ru](http://www.russianguid.ru)

© 2015 TRAVEL HOUSE MEDIA GmbH, München  
Polyglott является зарегистрированной торговой маркой GANSKE VERLAGSGRUPPE

© АЯКС-ПРЕСС, издание на русском языке  
Подписано в печать в феврале 2018 г.

ISBN 978-5-94161-815-6 (рус.)

ISBN 978-3-8464-2725-5 (нем.)

## Иллюстрации

Фото на обложку предоставил Тунисский Национальный Офис по Туризму

Alamy/Jan Arnold: Ton-12-4; APA Publications/Gary John Normann: 23, 47, 62, 79, 92, 93, 103, 107, 125, 131; Fotolia/emeraldphoto: 112; Fotolia/fannyes: 13; Fotolia/WernerHilpert: 134; Fotolia/jakubit: 95; Fotolia/Kzenon: 17; Fotolia/Pixeljäger: 119; Fotolia/Sahara Nature: 14; Fotolia/Antoni Traver: 101; Rainer Hackenberg: 31; Herbert Hartmann: 29, 91; Huber Images/Guido Cozzi: 6; Huber Images/Leimer: 128; Huber Images/Mehlig: 25; Huber Images/Reinhard Schmid: 6-7, 35, 38-39, 40, 49, 54, 63, 65, 94, 99; Huber Images/Riccardo Spila: 111; Dorothee Kern: 86, 87; Friedrich Köthe: 24, 32, 59, 83, 85, 106, 124, 127; Volkmar Janicke: 76, 130; Gerold Jung: 41, 52; laif/hemis: 114; Ton-12-1; laif/hemis.fr/Patrick ESCUDERO: 84; laif/Werner Gartung: 70; laif/Kristensen: 105; laif/hemis.fr/Rene Mattes: 61; laif/TOP: Ton-12-2; Sabine von Loeffelholz: 108; LOOK-foto/Jan Greune: Ton-12-3; LOOK-foto/Norbert Eisele-Hein: 15; LOOK-foto/The Travel Library: 26; mauritius images/Jose Fuste Raga: 18; Daniela Schetar: 120; shutterstock/Steve Allen: 34; shutterstock/telesniuk: 146; shutterstock/WitR: 36; Wikipedia/Jean-Piere Daibéra: 46; Wikipedia/H. Grobe: 6; Wikipedia/Ad Meskens: 126