

УДК 912(100)  
ББК 26.89(0)я6  
А92

**Атлас мира. Атлас России** — Москва : Издательство  
А92 АСТ, 2019. — 160 с. : карты, ил.

ISBN 978-5-17-119083-5

В этом издании карманного формата под общей обложкой находятся два полноценных атласа — атлас мира и атлас России. Атлас мира содержит современные карты всех государств мира. Картографическая информация по каждой стране дополнена краткими данными о форме правления, площади территории, численности населения, официальном языке и денежной единице. В атласе России представлены карты всех субъектов Российской Федерации. Для каждого из них приведены справочные сведения о площади территории и численности населения. В издании даны флаги всех государств мира и субъектов Российской Федерации. Удобный формат, насыщенность информацией, новейшие данные делают атлас привлекательным для самых широких кругов читателей.

УДК 912(100)  
ББК 26.89(0)я6

ISBN 978-5-17-119083-5

© Картографическая основа. РОСРЕЕСТР,  
2004, 2006, 2007  
© Обновление картографической основы,  
тематическое содержание, дизайн.  
ООО «Издательство АСТ», 2019

### АТЛАС МИРА

- 6–7 Условные обозначения
- 8–9 Физическая карта Мира
- 10–11 Политическая карта Мира

#### ЕВРОПА

- 12–13 Европа. Физическая карта
- 14–15 Зарубежная Европа. Политическая карта
- 16–17 Норвегия, Швеция, Финляндия, Дания, Исландия
- 18 Эстония, Латвия, Литва, Белоруссия
- 19 Украина, Молдавия
- 20–21 Великобритания, Ирландия
- 22–23 Франция, Монако
- 24–25 Бельгия, Нидерланды, Люксембург
- 26–27 Германия, Польша, Чехия, Словакия, Австрия
- 28–29 Испания, Португалия, Андорра
- 30–31 Италия, Швейцария, Лихтенштейн, Словения, Хорватия, Мальта, Сан-Марино, Ватикан
- 32–33 Венгрия, Румыния, Босния и Герцеговина, Сербия, Черногория, Северная Македония, Болгария, Албания, Греция

#### РОССИЙСКАЯ ФЕДЕРАЦИЯ

- 34–35 Российская Федерация. Физическая карта
- 36–37 Российская Федерация. Федеративное устройство

#### АЗИЯ

- 38–39 Азия. Физическая карта
- 40–41 Зарубежная Азия. Политическая карта
- 42 Турция, Кипр
- 43 Абхазия, Южная Осетия, Грузия, Армения, Азербайджан
- 44–45 Юго-Западная Азия
- 46–47 Казахстан, Узбекистан, Туркмения, Таджикистан, Киргизия
- 48–49 Китай, Монголия, КНДР, Республика Корея
- 50 Япония
- 51 Иран, Афганистан, Пакистан
- 52–53 Индия, Непал, Бутан, Бангладеш, Шри-Ланка, Мальдивы
- 54–55 Мьянма, Таиланд, Лаос, Камбоджа, Вьетнам, Филиппины
- 56–57 Индонезия, Малайзия, Сингапур, Бруней, Восточный Тимор

## СОДЕРЖАНИЕ

### АФРИКА

- 58–59 Африка. Физическая карта
- 60–61 Африка. Политическая карта
- 62–63 Западная Африка
- 64–65 Северо-Восточная Африка
- 66–67 Экваториальная и Южная Африка

### СЕВЕРНАЯ АМЕРИКА

- 68–69 Северная Америка. Физическая карта
- 70–71 Северная Америка. Политическая карта
- 72–73 Канада
- 74–75 Соединенные Штаты Америки
- 76–77 Мексика
- 78–79 Центральная Америка и Антильские острова

### ЮЖНАЯ АМЕРИКА

- 80–81 Южная Америка. Физическая карта
- 82–83 Южная Америка. Политическая карта

### АВСТРАЛИЯ И ОКЕАНИЯ

- 84–85 Австралия, Океания. Физическая карта
- 86–87 Австралия, Океания. Политическая карта
- 88 Антарктида

### АТЛАС РОССИИ

- 90–91 Условные обозначения
- 92–93 Российская Федерация. Федеративное устройство
- 94–95 Российская Федерация. Физическая карта
- 96–97 Москва
- 98–99 Московская область
- 100 Санкт-Петербург
- 101 Ленинградская область
- 102 Мурманская область
- 103 Республика Карелия
- 104–105 Новгородская, Псковская, Тверская, Калининградская области
- 106 Смоленская, Брянская области
- 107 Калужская, Орловская, Курская области
- 108 Тульская, Рязанская области
- 109 Липецкая, Тамбовская, Воронежская области
- 110–111 Ростовская, Белгородская области

- 112–113 Краснодарский край, Республика Адыгея (Адыгея),  
Республика Крым, Севастополь
- 114–115 Ставропольский край, Республика Дагестан,  
Карачаево-Черкесская Республика, Кабардино-Балкарская  
Республика, Республика Северная Осетия — Алания,  
Республика Ингушетия, Чеченская Республика
- 116–117 Саратовская, Волгоградская, Астраханская области,  
Республика Калмыкия
- 118 Самарская область
- 119 Республика Татарстан (Татарстан)
- 120–121 Ярославская, Ивановская, Владимирская области
- 122–123 Вологодская, Костромская области
- 124–125 Архангельская область, Ненецкий автономный округ,  
Республика Коми
- 126–127 Кировская область, Удмуртская Республика
- 128–129 Нижегородская область, Республика Марий Эл,  
Чувашская Республика – Чувашия, Республика  
Мордовия, Ульяновская, Пензенская области
- 130–131 Республика Башкортостан, Челябинская,  
Оренбургская области
- 132–133 Пермский край
- 134–135 Свердловская область
- 136–137 Тюменская область, Ямало-Ненецкий и Ханты-  
Мансийский–Югра автономные округа
- 138–139 Курганская, Тюменская (юг), Омская области
- 140–141 Красноярский край (север)
- 142–143 Красноярский край (юг), Республика Хакасия,  
Республика Тыва
- 144 Новосибирская область
- 145 Кемеровская область — Кузбасс
- 146–147 Томская область
- 148–149 Алтайский край, Республика Алтай
- 150–151 Иркутская область, Республика Бурятия,  
Забайкальский край
- 152–153 Республика Саха (Якутия)
- 154 Магаданская область, Чукотский автономный округ
- 155 Сахалинская область
- 156 Хабаровский край, Еврейская автономная область
- 157 Амурская область, Приморский край
- 158 Камчатский край
- 159 Карта часовых поясов России








An aerial night view of Europe, showing the continent illuminated by city lights. The lights are concentrated in major urban centers and along coastlines, creating a glowing pattern against the dark landmass. The surrounding oceans are dark, and the sky above is a deep, clear blue. The overall composition is centered on the continent of Europe, with the title text overlaid in the upper-middle section.

# АТЛАС МИРА



# УСЛОВНЫЕ ОБОЗНАЧЕНИЯ

## НАСЕЛЕННЫЕ ПУНКТЫ





- Шанхай**  более 5 000 000 жителей
- Читтагонг**  от 2 500 000 до 5 000 000 жителей
- Кёльн**  от 1 000 000 до 2 500 000 жителей
- Турку**  от 100 000 до 1 000 000 жителей
- Нойруппин*  менее 100 000 жителей

## СТОКГОЛЬМ

Столицы государств





- Подчерками названий выделены:  
 центры зависимых территорий и территорий с особым статусом
-  центры административных единиц 1-го порядка

## ГРАНИЦЫ







-  государственные
-  полярных владений Российской Федерации
-  административных единиц 1-го порядка
-  демаркационные линии между КНДР и Республикой Корея, между Индией и Пакистаном в Кашмире (северная часть Кашмира находится под контролем Пакистана)

- АВСТРИЯ** названия государств
- ВИРГИНИЯ** названия административных единиц государств



## ПУТИ СООБЩЕНИЯ

- Гуам** (США) названия зависимых территорий и территорий с особым статусом
-  главные железные дороги
-  главные автомобильные дороги
-  железнодорожные паромные переправы
-  морские порты, аэропорты

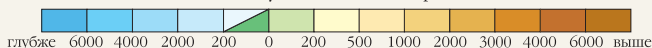
## ГИДРОГРАФИЯ

-  реки и озера постоянные
-  реки и озера пересыхающие
-  озера соленые
-  сухие русла рек (вади)
-  болота
-  солончаки

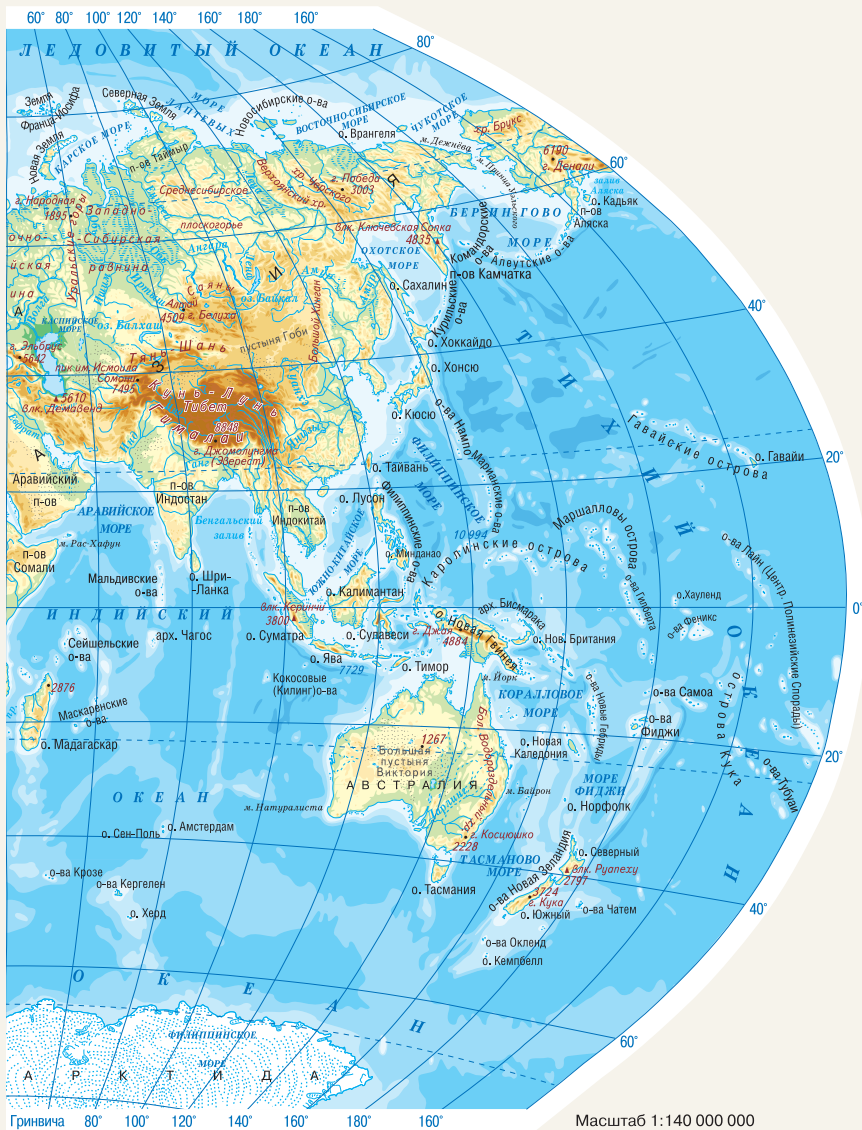
## ПРОЧИЕ ОБЪЕКТЫ

-  пески
- 7495 -430** отметки высот в метрах над уровнем моря; урезы воды
- 5803** отметки глубин
- Влк. Гекла**  вулканы
- Памир** подписи элементов орографии
- САХАРА названия географических областей
- Курильская котловина** названия элементов рельефа морского дна

## Шкала глубин и высот в метрах











- НАСЕЛЕННЫЕ ПУНКТЫ**
- МОСКВА более 1 млн жителей
  - Берн от 100 тыс. до 1 млн жителей
  - Алдан менее 100 тыс. жителей
- Подчерком названия выделены:**
- столицы государств
  - центры зависимых территорий и территорий с особым статусом
- ГРАНИЦЫ**
- государственные
  - полярный владений России
  - демаркационная линия между КНДР и Республикой Корея, между Индией и Пакистаном в Кашмире (северная часть Кашмира находится под контролем Пакистана)

**Примечания.**

- 1) Международно-правовой режим Антарктиды и других территорий, расположенных юже 60° ю. ш., регулируется Договором об Антарктике от 1 декабря 1959 г.
- 2) Будущие Западной Сахары подлежат урегулированию согласно соответствующим решениям ООН.
- 3) Майотта фактически является территориальной единицей Франции. Генеральная Ассамблея ООН признает права Союза Коморских островов на остров Майотта (Маоре).
- 4) Фолклендские (Мальвинские) Острова — спорная между Великобританией и Аргентиной территория, находится под административным управлением Великобритании.
- 5) Британская Территория в Индийском Океане создана вопреки решению Генеральной Ассамблеи ООН.
- 6) Территории Палестины (Западный берег реки Иордан и сектор Газа) оккупированы Израилем в 1967 г. В настоящее время в рамках мирового урегулирования на Ближнем Востоке идёт процесс формирования Государства Палестина.

Политическое устройство мира отражено по состоянию на август 2019 г.

- Е В Р О Ц И Ф Р А М И А З**
- |               |                         |                       |                |
|---------------|-------------------------|-----------------------|----------------|
| 1 Эстония     | 9 Сан-Марино            | 15 Сербия             | 29 Абхазия     |
| 2 Нидерланды  | 10 Чехия                | 16 Черногория         | 21 Юж. Осетия  |
| 3 Бельгия     | 11 Словакия             | 17 Албания            | 22 Грузия      |
| 4 Люксембург  | 12 Словения             | 18 Северная Македония | 23 Армения     |
| 5 Андорра     | 13 Хорватия             | 19 Молдавия           | 24 Азербайджан |
| 6 Швейцария   | 14 Босния и Герцеговина | 20 Румыния            | 25 Кипр        |
| 7 Лихтенштейн |                         |                       | 26 Сирия       |
| 8 Монако      |                         |                       |                |



НА КАРТЕ ОБОЗНАЧЕНИЯ АМЕРИКА

- |                |                 |                        |             |               |                             |                             |
|----------------|-----------------|------------------------|-------------|---------------|-----------------------------|-----------------------------|
| 27 Ливан       | 35 Гамбия       | 41 Гана                | 46 Джибути  | 51 Гватемала  | 57 Панама                   | 62 Антигуа и Барбуда        |
| 28 Израиль     | 36 Гвинея-Бисау | 42 Того                | 47 Руанда   | 52 Белиз      | 58 Ямайка                   | 63 Сент-Люсия               |
| 29 Иордания    | 37 Сьерра-Леоне | 43 Бенин               | 48 Бурунди  | 53 Гондурас   | 59 Гаити                    | 64 Сент-Винсент и Гренадины |
| 30 Кувейт      | 38 Либерия      | 44 Сан-Томе и Принсипи | 49 Эсватини | 54 Сальвадор  | 60 Доминиканская Республика | 65 Гайана                   |
| 31 Бахрейн     | 39 Кот-д'Ивуар  | 45 Эритрея             | 50 Лесото   | 55 Никарагуа  | 61 Сент-Китс и Невис        | 66 Суринам                  |
| 32 Катар       | 40 Буркина-Фасо |                        |             | 56 Коста-Рика |                             |                             |
| 33 Таджикистан |                 |                        |             |               |                             |                             |
| 34 Сингапур    |                 |                        |             |               |                             |                             |

Масштаб 1:175 000 000







