

# Содержание



Камчатка  ..... 9




Сахалин  
и Курильские острова  ..... 31



Якутия  ..... 69




Бурятия и Алтай  ..... 103




Ямал  ..... 119




Урал  ..... 133



*Карелия  
и Колыский полуостров*  ..... 149



*Дагестан*  ..... 195



*Кавказ*  ..... 225



*Центральная Россия*  .... 231



*Крым*  ..... 261





## Вступление

Каждый вдохновляется красотой этого мира по-своему: кто-то превращает ее в слова, кто-то в музыку. В моем случае диалог с миром происходит через фотографию. Иногда ради кадра приходится проехать не одну тысячу километров или преодолеть сложные перевалы и горы. Поиски сюжета порой заводят так далеко, что в итоге получаются целые экспедиции, и все это только ради фотографии! В свое время наш преподаватель говорил: «Фотографа кормят ноги». И действительно, приходится бегать, но все это дает возможность посмотреть на этот мир совершенно с другой стороны. Это придает сил и заряжает энергией на новые открытия.

Я снимаю Гималаи: исходил этот регион так, что знаю его лучше многих непальцев. Впрочем, в какой-то степени это логично, ведь я родился в Непале и Гималаи — моя малая родина. Периодически устраиваю туда фототуры и фотоэкспедиции, цель которых фотография и приключения, причем последнего хочется все больше и больше. Однако про эту часть своих путешествий я расскажу как-нибудь в другой раз.

Здесь я хочу поделиться своими фото из многочисленных поездок по живописным уголкам нашей необъятной страны — России. Я побывал на Камчатке и в Якутии, на Сахалине и Алтае, на Кавказе и в Карелии... И теперь могу об этом рассказать, а вы сможете увидеть все своими глазами. Здесь вы не найдете фото самых популярных достопримечательностей и видов с туристических открыток.

Перед вами будет самая настоящая Дикая Россия.





*Камрамка*





## Камчатка



Камчатка, «Край земли», удивительный мир огнедышащих вулканов, завораживающего Тихого океана, горячих гейзеров и термальных источников, диких горнолыжных склонов, этнических деревень и медведей. Нетронутая и недоступная красота этого полуострова остается практически недосягаемым кладом, принадлежащим самой планете. Это один из самых необычных регионов в России (да и в мире).





---

*Кислотное озеро в кратере действующего  
вулкана Топельей. В соседнем кратере  
спряталось пресное озеро.*







*Вулкан Камень расположен в самом центре  
Клюжевской группы вулканов.*

---



*Он «остыл» еще за 800 лет до начала нашей эры,  
поэтому сейчас это скорее гора, чем вулкан.*



*Извержение стратовулкана  
Ключевская сопка — самого высокого  
активного вулкана на Евразийском  
континенте.*







*Клювевская сопка. Редчайшие  
ленточные облака  
на Камчатке — обычное явление.  
Они неподвижно висят над горой,  
иногда украшая вершину шапкой.*





*Клюгевская сопка считается священной  
у некоторых коренных народов, проживающих  
в этом районе, и рассматривается ими как  
место, в котором был создан мир.*

---



*Если говорить о происхождении названия,  
то сам термин «сотка» у местных  
жителей трактуется как бугор или холм.*

---





*Авалунская бухта — одна из самых больших бухт в мире, способная принять любое судно. Ее часто называют воротами на Камчатку, так как именно водным путем сюда поставляют практически все продукты и другие товары первой необходимости.*



*«Три брата» — символ Аватинской бухты и города Петропавловска-Камчатского. По легенде, три брата защитили бухту от наступающего из океана цунами — и, окаменев, по сей день охраняют полуостров от опасностей.*



*Озеро в окрестностях Мурановской сопки. Из-за удаленности и труднодоступности большинства красивейших уголков Камчатки природа там кажется абсолютно нетронутой, повсюду огромное количество следов животных, в озерах — несметное количество рыб.*







*Разнообразные серные образования в разрушенном кратере Мутновской сопки напоминают демонические маски. Каждый год после зимы вулкан преобразуется — старые образования разрушаются, и на их месте появляются новые.*



*Река Вулканная, прорезающая дно и стены северного кратера вулкана Мутновский, на выходе образует красивейший водопад и далее несет свои воды по глубокому каньону, образу Опасному.*

---





*Крайний Петропавловск-Камчатский  
на фоне расположенных вблизи города  
действующих вулканов — Корякской  
и Авачинской сопки.*



*Негеловеская мощь вулкана и хрупкость  
устаревших построек производят неизладимое  
впечатление. Кажется, вулкан лишь вздохнет —  
и от мира людей ничего не останется.*



*Вулкан Толбачик в водной глади озера.  
Наиболее характерная черта вулкана —  
тихие лавы.*







*Создается впечатление, что перед вами заставший режмой поток с волнами и воздушными пузырями.*





*Район вулкана Толбачик. В 2012-2013 годах  
здесь произошло одно из самых крупных трещинных*



*извержений в мире. В этих краях проходили  
испытания первых луноходов.*







*Сахалин  
и Курильские острова*








## Сахалин

Сахалин — крупнейший остров России. Это место необычайной красоты и резких перемен погоды. Зимой остров покрывает плотная шапка снега, которую не могут сдуть даже тихоокеанские ветра, зато летом и осенью остров радует невероятно яркой природой. Более 16 000 озер и множество крупных рек стали домом для огромного числа видов животных, рыб и растений.






*Морские туманы на острове.  
Солнца не видно почти девять  
месяцев в году. Летом средняя  
температура на Сахалине  
не превышает  $+19^{\circ}\text{C}$ , обильное  
явление — нарастающие льдины  
у берегов в разгар лета.*











*Побережье Сахалина изрезано бухтами и мысами, некоторые украшены красивыми скалами, выступающими в море.*





*Нивх с оленьей шкурой. Нивхов (традиционно населяющие остров племени) осталось совсем немного, но они ведут борьбу за возвращение своих исконных территорий, которые они были вынуждены покинуть при СССР. Традиционный промысел — добыча оленьих шкур — сегодня не востребован, но они стараются сохранить ремесло предков.*



*Нивх стиливает рога оленя. На всей территории России, в том числе и на Сахалине, промысел оленей запрещен, исключение составляют только племена Нивхов.*







*Женщина народа нивхов идет с рибинной добычей.*

---



*Рыбачья сеть. Основное традиционное занятие нивхов — рыболовство, дающее пищу для людей и собак, материал для изготовления одежды и обуви, парусов для лодок. Занимаются здесь этим круглый год.*

