

КАКАЯ ОЧАРОВАТЕ-
ЛЬНАЯ НЕРПА! ВОТ
БЫ С НЕЙ УВИДЕТЬ-
СЯ ВНИВУЮ!..



НЕТ НИЧЕГО ПРО-
ЩЕ. МЕНЯ ЗОВУТ
НОРА. ГОТОВА ЛИ
ТЫ К ВОЛШЕБНОМУ
ПУТЕШЕСТВИЮ?




ДА!
ОБОЖАЮ
ПРИКЛЮ-
ЧЕНИЯ!



КРАЛ!
МАЛ!
ФАЛ!


ПЕРЕНЕСЁМСЯ
НА БАЙКАЛ!





Содержание

Король озёр	5
Тур по островам Байкала	20
На побережье Республики Бурятия....	37
На побережье Иркутской области ...	56
Тайны подземелья	85
Путешествие в подводное царство ...	93
Экскурсия по заповедным местам ..	101
За сокровищами!	128
В погоне за звёздами	141
Речной круиз	150
Полезная информация	169
Указатель	175



Король озёр


Шуру закрутил волшебный вихрь. Дома, деревья, дорожки, машины замельтешили и слились в единую куча-мала. Она и опомниться не успела, как очутилась в воздухе.

— Эй, теперь можно открыть глаза, — мягко сказал чей-то голос. — Перенос завершён.


— Где это я? — Шура увидела себя на берегу огромного водоёма.

— Как это где? На **Байкале**, — рядом сидела нерпа Нора. Та самая, из телевизора.





День Байкала — праздник, который с 1999 года отмечает вся Россия. Обычно он бывает в сентябре. Широкие гуляния проходят в Иркутске и по всему побережью озера. Организуются викторины, конкурсы рисунков, акции, благотворительные концерты, фестивали, посвящённые экологии Байкала.



— Я не сплю? — девочка ущипнула себя за руку и тут же поморщилась от боли.

— Ты же сама хотела приключений и волшебства.

— Да-а-а, но я и не думала, что всё так просто! — ответила Шура. — Р-р-раз — и мечта сбылась.

— Просто у тебя есть прекрасный дар — вера в чудеса. Поэтому и удивляться нечему.

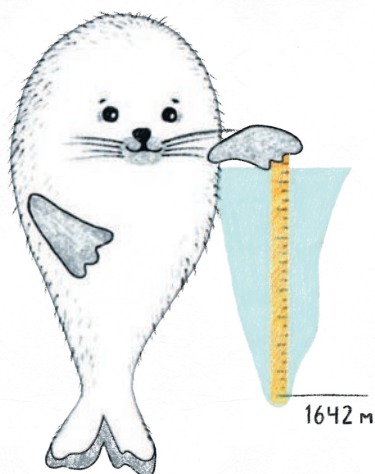
Нора пожала плечами, а потом знаком пригласила следовать за ней.

— Я покажу тебе сказочные места Байкала, а по пути расскажу о лучшем озере на планете.

Шура кивнула и зашагала за Норой, готовая внимательно слушать. Всё было таким необычным, что захватывало дух.

— Байкал — самое большое хранилище пресной воды на Земле. Его запасы составляют 1/5 часть всего мира и более 80% России. Их может хватить на то, чтобы 40 лет все люди на планете не чувствовали жажды.

— Настоящий король среди озёр!



Нора улыбнулась.

— Рекордсмен! Байкал, ко всем прочим его достоинствам, является глубочайшим в мире озером, его максимальная глубина — 1642 метра. Ты только представь такую величину — это как расположенные друг на друге 23 Спасских башни!

— Ой, даже голова закружилась. Как будто это и не озеро вовсе, а настоящее море.

— Именно так его и называли местные народы, Шурочка. Есть даже мнение учёных о том, что Байкал через несколько миллионов лет может стать новым океаном. Все признаки для этого есть. Вот только в океане вода солёная, а в нашем озере — пресная. И при этом чистейшая. Запросто можно зачерпнуть кружкой и попить.

Нора так и сделала.

— Для всех гостей озера, посещающих его зимой, существует интересный обычай. Называется он «Поцелуй Байкала». Во льду делают небольшую лунку и наливают туда напиток, а затем пьют через трубочку прямо из озера. Таким образом люди поклоняются суровому духу Байкала.

— Я тоже хочу попробовать!

— Шура, лёд Байкала требует отдельного рассказа. Начнём с того, что четыре месяца в году, с января по апрель, озеро превращается в самый большой каток на Земле, —




Кругобайкальская Железная дорога (КБЖД, Кругобайкалка) — один из красивейших маршрутов Байкала. Её называют также «золотой пряжкой на стальном поясе Транссиба» — из-за сложности прокладки, ведь каждый километр пути сравним по затратам с дорогой в сто километров. Строительство Кругобайкалки было завершено в начале прошлого века. Сегодня она является туристической достопримечательностью и позволяет совершить обзорное путешествие по побережью Байкала.



назидательно сказала Нора. — Это рай для фигуристов и хоккеистов! Лёд Байкала зимой настолько толстый, что может выдержать даже... поезд. В начале прошлого века от станции Байкал до станции Танхой были проложены

железнодорожные пути. Конечно, это было временное решение, пока не была построена Кругобайкальская железная дорога. А сегодня очень удобно ездить по скованному льдом озеру на хивусе — судне на воздушной подушке.



Транссибирская магистраль (Транссиб) — это самая длинная железная дорога в мире, пересекающая почти весь континент Евразия. Она начинается в Москве на юге и Санкт-Петербурге на севере и идёт через всю Сибирь во Владивосток. Её длина составляет 9288 километров. Вдоль магистрали располагаются 87 городов, среди которых Ярославль, Киров, Тюмень, Красноярск, Иркутск, Улан-Удэ, Чита, Хабаровск, Владивосток.



Нора старалась говорить быстро, но сейчас сделала паузу, чтобы поглубже вздохнуть.

— Пожалуй, нигде больше в мире нет такого **разнообразия льда**, как у нас на Байкале. Тут есть больше 50 его видов! Это и ледяные причудливые наплески в виде гротов, которые называются сокуи, и торосы — огромные нагромождённые друг на друга куски льда, и колобовники...

— Как-как? Колобки? — Шура пыталась уловить каждое слово Норы.

— Почти! Колобовники тоже округлой формы. Но есть и плоские тонкие поверхностные льдинки, которые величают «салом».

— Не лёд, а сплошной гастрономический праздник!

— Люди на Байкале с большой фантазией, поэтому и придумывают льду такие интересные названия, как шорох, забереги, шуга, склянка, гвоздики, сопка.

— Ещё один из рекордов Байкала то, что это **древнейшее озеро** на Земле.

Ледяная библиотека чудес — международный проект. Это своеобразные большие ледяные книги, на «страницах» которых все гости могут написать свои желания. После того как наступит весна и лёд растает, все записанные за время зимы желания попадут в воды Байкала и непременно сбудутся.



- И сколько ему стукнуло?
- Около 25–30 миллионов лет...
- Ого, в ту эпоху и людей, наверно, не было?



— Хомо сапиенс — человека разумного — уж точно. До нашей эры на Байкале жили племена, являющиеся предками сегодняшних эвенков. А потом, в первом тысячелетии нашей эры, на берега озера пришли курыкане. Мы с тобой ещё обязательно увидим то, что осталось от их поселений.

Жили на востоке Байкала и динлины — необычный народ с рыжими или светлыми волосами, голубыми или зелёными глазами. Они обладали богатырским телосложением и были умелыми литейщиками. Во время нашего путешествия мы также узнаем культуру и традиции бурятов, тофов, эвенков, издревле обитающих на Байкале. Однако всему своё время. А пока я хочу тебе рассказать легенду о Чингисхане — великом завоевателе мира Средневековья. По одной из версий, он вместе со своими воинами добрался до байкальских берегов и нанёс

Чингисхан (Тэмуджин) — великий монгольский полководец, родившийся в 1155 году и завоевавший пол-Азии. Его главным достижением было объединение кочевых племён в единое государство со сводом законов «Ясой». Армии Чингисхана покорились татары, буряты, якуты, ойраты, киргизы, уйгуры. Он завоевал Северный Китай, Каракитайское ханство, часть Сибири, государство Хорезм, Северный Иран, Кавказ, Тангутское царство. В битве на Калке разбил полководец и русско-половецкое войско.



визит на остров Ольхон (см. главу 2 «Тур по островам Байкала»). Говорят, что легендарный хан под страхом смертной казни запретил своим воинам причинять вред священному озеру: в нём нельзя было стирать одежду и загрязнять его.

— Какой прогрессивный правитель. Настоящий эколог.

— Ты это верно подметила. И ведь Чингисхан был абсолютно прав, Байкал — достояние не только нашей страны, но всего мира. Оно является объектом Всемирного наследия ЮНЕСКО.

— Ю-нес-ко? Что это за зверь такой?

— Это большая международная организация, которая защищает и сохраняет природные и культурные ценности по всему миру, и это лишь малая часть её важной для человечества деятельности. Однако вернёмся к нашему Чингисхану. Его смерть была овеяна тайной, и до сих пор неизвестно, где же покоятся останки полководца. По некоторым преданиям, его могила находится близ озера Байкал. Известно, что похоронен великий воин у горы Бурхан-Халдун. До сих пор сразу несколько стран: Россия, Китай, Монголия и Казахстан строят предположения, где же она находится.

— Нора, а кто же придумал такое красивое название озера — Байкал? Неужели Чингисхан?

— Нет, Шурочка, не он. Точно сказать, чьё это творчество, сложно. Некоторые считают, что название происходит из бурятского языка: «Байгаал-далай» значит «вселенский, большой водоём, как море». У других есть мнение, будто слово тюркского происхождения: от «бай кёл» или «бай куль» — «богатое озеро». Третьи приписывают имя якутам: «байхал» — это море, глубокая вода...



Покорение Сибири русскими произошло в XVI веке, во время правления царя Ивана Грозного. Во главе казачьего войска, посланного купцами Строгановыми, стоял атаман Ермак Тимофеевич. Его отряду удалось захватить город Кашлык (Искер) — столицу Сибирского ханства, таким образом присоединив его к Руси.

— Все они правы, ведь Байкал действительно огромен!

— Первые русские землепроходцы называли Байкал — Святое море. После покорения Сибири Ермаком и присоединения уральских территорий стали исследоваться и другие восточные земли, богатые пушниной.

— Пушниной? — спросила Шура.



— Меха́ми. Несколько веков назад это была настоящая валюта, ценнее сегодняшних денег. Так вот, в Прибайкалье отважные русские казаки оказались в XVII веке. Первым из них был Курбат Иванов, побывавший на острове Ольхон ещё в 1643 году. Его главная заслуга в том, что он сделал первую русскую карту здешних мест «Чертеж Байкалу...». Следом за Ивановым, вдохновлённый поисками серебряной и золотой руды, отправился на разведку озера атаман Василий Колесников, а боярин Яков Похабов через пару десятков лет основал крепость — Иркутский острог (см. главу 4 «На побережье Иркутской области»). Так и началась русская история Байкала.

А ещё, эти в ту пору малообитаемые места стали настоящим раем для старообрядцев.

— Кого? — немного не поняла Шура.



Музейный старообрядческий дом недалеко от Улан-Удэ