

Крым



ИНФО

- 14 Дети
- 24 Оздоровительный отдых

СУПЕР!

- 22 Знаменитые концертные площадки
- 92 Гостиничный комплекс «Ялта-Интурист»

ОБЗОРНЫЕ КАРТЫ

- обл. Полуостров Крым
- 16 Местонахождение Крыма

КАРТЫ РЕГИОНОВ

- 73 Из Керчи по Азовскому побережью
- 78 Маршруты **6** **7** **8** **11**
- 115 Маршрут **9**
- 127 Маршрут **10**

ПЛАНЫ ГОРОДОВ

- 31 Симферополь
- 39 Севастополь
- 49 Ялта
- 57, 59 Феодосия
- 67 Керчь

4 Планирование путешествия

- 6 Моря и горы
- 6 Климат и сезоны туризма
- 8 Природа и окружающая среда
- 8 Транспорт
- 8 По Крыму
- 9 Как попасть на полуостров
- 13 Проживание
- 16 Цифры и факты
- 18 Исторический обзор
- 22 Кухня
- 140 Практические советы
- 142 Указатель

26 Маршруты по городам Крыма

28 Симферополь

29 **Маршрут 1** Главный город Крыма

32 В стороне от маршрута

35 Севастополь

36 **Маршрут 2** Город воинской славы

42 В стороне от маршрута

46 Ялта

47 **Маршрут 3** Знаменитый курорт

52 В стороне от маршрута

55 Феодосия

56 **Маршрут 4** Бальнеологический курорт

61 В стороне от маршрута

64 Керчь

65 **Маршрут 5** Туристический центр Крыма

70 Окрестности Керчи

71 Из Керчи по Азовскому побережью

74 Маршруты по Крыму

76 **Маршрут 6** Южнобережный перевал

Чатыр-Даг › Демерджи › Алушта › Утес › Партенит

87 **Маршрут 7** Крымская Ривьера

Гурзуф › Никита › Массандра › Ялта › Ливадия › Ореанда › Гаспра › Кореиз › Мисхор › Алупка

102 **Маршрут 8** Краса и слава Крымской земли

Форос › Бухта Ласпи › Урочище Батилиман › Балаклава › Севастополь

113 **Маршрут 9** Крымское ассорти

Солнечногорское › Малореченское › Судак › Новый Свет › Меганом › Солнечная Долина › Карадаг › Коктебель › Старый Крым


124 **Маршрут 10** За здоровьем и не только

Саки › Евпатория › Озеро Донузлав › Полуостров Тарханкут

134 **Маршрут 11** Роскошь дворцов и аскетизм пещер

Бахчисарай › Успенский монастырь › Чуфут-Кале › Инкерман › Эски-Кермен › Мангуп-Кале › Качи-Кальон › Кыз-Кермен › Тепе-Кермен





ПЛАНИРОВАНИЕ ПУТЕШЕСТВИЯ

Моря и горы

Крымский полуостров омывается на западе и юге Черным, а на востоке Азовским морями. На севере соединяется с континентальной частью узким (до 8 км) Перекопским перешейком.

На западе Крыма его сужающаяся часть образует Тарханкутский полуостров (омываемый с севера Каркинитским, а с юга – Каламитским заливами), чуть южнее расположен Гераклеийский полуостров, а на востоке, между Черным и Азовским морями, находится Керченский полуостров. Северную часть этого полуострова формируют заливы Казантипский, Арабатский и Сиваш, а южную – Феодосийский. Сиваш лишь узким Геническим проливом связан с Азовским морем, отделяясь от него длинной узкой Арабатской стрелкой.

Рельеф Крымского полуострова состоит из трех неравных частей: Северо-Крымская равнина с Тарханкутской возвышенностью (около 70% территории), Керченский полуостров и горный Крым, включающий три гряды (Главную, Внутреннюю и Внешнюю) на юге. Главная гряда Крымских гор (вдоль побережья; самая высокая точка – гора Роман-Кош, 1545 м) состоит из отдельных известняковых массивов (яйл) с платоподобными вершинами, глубокими каньонами. Южный склон Главной гряды выделяется как Крымское субсредиземноморье. Внутренняя и Внешняя гряды образуют Крымское предгорье, которое переходит в Северо-Крымскую равнину.

Климат и сезоны туризма

Природному многообразию Крыма соответствуют климатические различия разных частей полуострова: степной зоны, Крымских гор и Южного берега Крыма. Здесь представлены три основных типа климата.



Панорама курорта Мисхор

Климат степи характеризуется как умеренно континентальный с жарким сухим летом и прохладной более влажной зимой. Средняя температура января здесь 0...–3 °С, а июля – +21...+23 °С. Летом воздух может прогреваться и до +35...+37 °С в тени, не опускаясь ночью ниже +23...+25 °С. На западном побережье (Евпатория, Черноморское) или в Керчи (на востоке)

влажность воздуха выше, меньше облачность, интенсивнее солнечная активность. Это уже черты приморского степного климата. Черное море прогревается летом до +25 °С, а Азовское – до +27...+28 °С. В Каркинитском заливе и Приазовье купальный сезон начинается с сер. мая и продолжается до кон. сент.

Для Крымских гор характерен умеренно-континентальный климат с теплым, относительно влажным летом и прохладной влажной зимой.

Самый благоприятный – климат Южного берега Крыма: субсредиземноморский слабоконтинентальный с жарким сухим летом и относительно теплой, влажной зимой. Средняя температура января здесь +2...+4 °С, а июля – +23...+25 °С. Микроклимату здешних курортов, защищенных амфитеатром гор, свойственны субтропические черты. Благоприятной особенностью климата Южного берега является низкая относительная влажность. Зимы короткие, а снежный покров бывает не каждый год.

Глубина Черного моря уже в нескольких километрах от Южного берега превышает 500 м, поэтому купальный сезон открывается лишь в начале июня. Но **!** благодаря выраженному бархатному сезону температура морской воды показана для купаний до сер. октября.



К СВЕДЕНИЮ

Земляничное дерево – старинный символ Крыма

Одним из деревьев, характерных для садов и парков северной части Южного берега Крыма (Большая Ялта, Алушта), является уникальный по своим свойствам земляничник мелкоплодный, или земляничное дерево, кызылагач. В июне он меняет свою тонкую пленчатую кору: прежняя красная растрескивается, отслаивается; под ней обнажается новая, бледно-зеленая, которая постепенно будет краснеть. Весьма необычно проходит и смена листьев: они опадают не осенью, а лишь по мере роста новых.

Изображения дерева можно увидеть в туристических буклетах, посвященных Крыму. На территории Большой Ялты есть два дерева этого вида с охватом ствола св. 4 м, которым, по оценке ученых, уже более 1000 лет: в окрестностях Гаспры и на горе Ай-Никола над Ореандой. В Алуште, помимо парков и скверов, несколько деревьев земляничника мелкоплодного растут около троллейбусной станции.

Природа и окружающая среда

Флора Крыма разнообразна как по видовому составу (около 2500 видов), так и по происхождению. Более половины видов имеют средиземноморское происхождение.

В горном Крыму можно встретить такие реликтовые растения, как можжевельник высокий, земляничник мелкоплодный, тис ягодный, подснежник складчатый. Лесостепной пояс проходит вдоль северных склонов Внешней гряды. Северный склон Главной гряды покрыт дубовыми, букowymi, грабовыми и ясеновыми лесами, а обращенный к морю южный – сосновыми. В приморской полосе произрастают кустарники, полукустарники и травы. Прибрежную флору преобразили парки (более 2000 га) и искусственные насаждения курортных городов и поселков.

Самые крупные животные на полуострове – копытные, обитающие в горных лесах. Здесь обитает подвид благородного оленя – крымский олень. В 1950-х гг. сюда завезли дикого кабана (сейчас на него разрешена охота), а в 1970-х гг. – лань. Самым крупным из хищников является лисица, в разных частях полуострова встречаются ласка, барсук, куница, енотовидная собака. Повсеместно обитают заяц-русак и белка, завезенная в 1940 г. Единственным ядовитым из обитающих в Крыму видом змей является степная гадюка, встречающаяся на равнине и в предгорье. Среди самых крупных птиц полуострова – журавли, дрофы, стрепеты, лебеди, гуси. В горах и степных районах обитают орлы, скопы, беркуты, стервятники, грифы, сипы, сапсаны.

Крым – традиционное место миграции и зимовки перелетных птиц на мелководьях Каркинитского залива и Сиваша. В Черном и Азовском морях обитают около 200 видов рыб. Самые крупные обитатели крымских вод – морские млекопитающие: тюлень-монах и три вида дельфинов.

Транспорт

В Крыму представлены широко все виды транспорта: авиационный, железнодорожный, автомобильный, морской. Главным сухопутным и воздушным транспортным узлом полуострова является Симферополь. Крупные порты Крыма – Евпатория, Севастополь, Ялта, Феодосия и Керчь.

По Крыму

Общественный транспорт

В Крыму действуют муниципальные автобусные и троллейбусные линии, сеть маршрутных такси. В Симферополе, Севастополе, Алуште и Ялте ходят троллейбусы, а в Евпатории – трамваи.

Уникальной остается междугородная троллейбусная линия, связывающая столицу полуострова Симферополь с Алуштой и Ялтой » с. 82. Междугородное автобусное сообщение в Крыму обеспечивает сеть из 60 автовокзалов и автостанций.

- **ГУП «Крымавтотранс»**

Все автобусные перевозки в Крыму. На сайте актуальное расписание автобусов по всем автовокзалам, а также тарифы.

<http://krimavtotrans.info>

- **ГУП «Крымтроллейбус»**

Троллейбусные перевозки по Симферополю и пригородам, в Алушту и в Ялту. На сайте актуальное расписание, а также тарифы.

<http://crimeatroll.ru>

Пригородные электрички

Железные дороги связывают между собой важнейшие города Крыма: Симферополь, Севастополь, Евпаторию, Феодосию, Керчь. Пригородными электропоездами можно воспользоваться, к примеру, для проезда от Евпатории до Сак.

- **ФГУП «Крымская железная дорога»**

Все железнодорожные перевозки в Крыму. На сайте актуальное расписание электричек по всем вокзалам, а также тарифы.

<http://crimearw.ru>

Морское сообщение

Кроме обслуживания грузового флота, крымские порты (Ялта и Севастополь) принимают и круизные суда. Возросла роль оказываемых крымскими портами экскурсионных и фрахтовых услуг: всегда можно заказать морскую прогулку с экскурсоводом или арендовать яхту.

- **Туркомпания «Курорт»**

Эксклюзивная продажа билетов (в т. ч. онлайн) в сезон на рейсы на новейших «Кометах» между Севастополем и Ялтой (2 ч).

<https://комета-крым.рф>

Такси и прокат автомобилей

В сезон стоимость услуг фирм такси, проката автомобилей и частных автоперевозчиков значительно возрастает.

- **Компания «iRent – прокат & трансфер»**

Прокат автомобилей, услуги легковых такси и микроавтобусов.

www.crimea-taxi.ru

- **Фирма «Таврика»**

Легковые такси и микроавтобусы по всем важнейшим туристическим направлениям.

<https://taxi-tavrika.com>

Как попасть на полуостров

Поездом

Главным железнодорожным вокзалом полуострова является Центральный вокзал в Симферополе. Сюда прибывают круглогодично поезда из Москвы и Санкт-Петербурга, а в сезон – из Екатеринбурга и Мурманска.

- **Центральный вокзал**

Симферополь, пл. Привокзальная, 1; <http://crimearw.ru>

- **Фирменные поезда «Таврия»**

Круглогодичные поезда Москва – Симферополь (время в пути ок. 32 ч, отправление с Казанского вокзала, 2-этажные вагоны) и Санкт-Петербург – Севастополь (мимо Москвы, через Симферополь, время в пути св. 39 ч, отправление с Московского вокзала).

<https://poezd-tavriya.ru>

Самолетом

Авиасообщение с Крымом обеспечивает **Международный аэропорт «Симферополь»** им. И. Айвазовского. В 2018 г. был построен новый пассажирский терминал, рассчитанный на пассажиропоток 6,5 млн чел.; планируется запуск в эксплуатацию аэропорта Бельбек в Севастополе (32 км от города, Качинское шоссе, 44а).

Новый терминал считается одним из самых современных и стильных в России. **П**Его очертания напоминают волну, поэтому часто его так и называют: «аэропорт “Волна”». На последнем этаже здания – открытая терраса, откуда открывается красивая панорама. В терминале 16 эскалаторов и 28 лифтов, рестораны, кафе, аптека, детская площадка.

Большинство автобусов из города по-прежнему прибывает к зданию старого терминала, откуда можно доехать до нового на автобусе № 77 (10 мин в пути; отправляется каждые 10 мин). К новому терминалу ходят из города: троллейбус № 17, автобусы № 49, 49А (ночной), а также ночной троллейбус-экспресс № 20 (от ж/д вокзала).

- **Международный аэропорт «Симферополь»**

На сайте аэропорта есть список компаний, предоставляющих услуги проката автомобилей с подачей в аэропорт.

Симферополь, с. Укромное, пл. Воссоединения, 1; <https://new.sipaero.ru>

Автобусы Fly&Bus

В рамках развития транспортной доступности Крымского полуострова после его воссоединения с Россией была разработана система «единого» билета, когда пассажиры, направлявшиеся на отдых на полуостров или возвращавшиеся обратно, заранее покупали комплексный билет «автобус-паром-автобус». После открытия Крымского моста эта система потеряла свою актуальность, однако саму идею мультимодальных перевозок с ис-

пользованием «единого» билета решили развивать. Теперь туристы, приезжающие в Крым или уезжающие домой после отдыха, могут для приезда непосредственно на место отдыха или в аэропорт пользоваться комфортабельными **автобусами Fly&Bus**. Автобусы подаются прямо к терминалу или к вокзалу.

Билеты на автобусы Fly&Bus продаются вместе с авиабилетом, а в сезон – вместе и с железнодорожным билетом, например на сайтах РЖД и Туту.ру. Рекомендуется одновременное оформлять покупку: «самолет + автобус», «поезд + автобус».

Оформление «единого» билета производится не позднее, чем за 1 ч до отправления поезда со станции посадки пассажира и не позднее, чем за 24 ч до начала перевозки автомобильным транспортом.

Отдельно билеты на автобусы Fly&Bus продаются также в кассах в Международном аэропорту «Симферополь» или на Центральном вокзале Симферополя, а также на некоторых железнодорожных станциях Крыма. Список мест продажи есть на сайте компании-оператора.

К СВЕДЕНИЮ

Мост в будущее российского Крыма

В 2015 г., всего через год после возвращения Крыма в состав России, началось проектирование Крымского моста, одного из крупнейших в России и в Европе (19 км, 595 опор; www.most.life). В 2018 г. было запущено автомобильное движение, в 2019 г. – железнодорожное пассажирское, в 2020 г. планируется начать перевозку грузов по железной дороге. Автомобильное и железнодорожное движение по мосту открывал лично Президент РФ В. Путин.

Трасса начинается на Таманском полуострове, проходит по дамбе и острову Тузла, пересекает Керченский пролив. Пропускная способность 4-полосной скоростной автомагистрали – до 40 тыс. машин в сутки, разрешенная скорость – до 90 км/ч. Два бесстыковых железнодорожных пути обеспечивают движение до 47 пар составов в сутки. Арочные пролеты (227x45 м), установленные на высоте 35 м над поверхностью воды, позволяют беспрепятственно проходить под мостом судам любого класса.

Для соединения железнодорожного участка моста на территории Краснодарского края проложили двухпутную железную дорогу длиной 40 км и построили новую станцию «Тамань-Пассажирская». В течение 5 лет предполагается провести электрификацию участка моста и всей Крымской железной дороги. Также предполагается строительство на прилегающей к мосту территории Крыма железнодорожного участка длиной 18 км и новой пассажирской станции «Керчь-Южная».

К февралю 2020 г. по мосту проехало ок. 9 млн машин и 170 поездов. 7 марта 2020 г. открыто движение дизельных рельсовых автобусов по маршруту Керчь–Анапа. Предполагается продлить этот маршрут до Феодосии.



Массандровский дворец

Из аэропорта или вокзала (и обратно) на автобусах Fly&Bus вы можете доехать в следующие пункты: Алушта, Гаспра, Гурзуф, Евпатория, Кипарисное, Кореиз, Ливадия, Саки, Севастополь, Симеиз, Ялта. Есть также прямые рейсы до санаториев «Золотой берег», «Таврия» (Евпатория) и «Полтава–Крым» (Саки).

Следует иметь в виду, что цена билетов на эти автобусы достаточно высока. Покупка билетов на обычные рейсовые автобусы обойдется значительно дешевле, однако чтобы попасть на них, надо добраться до городского автовокзала.

На сайте компании-оператора мультимодальных перевозок подробная информация об условиях пользования сервисом.

- <http://transdir.ru>; онлайн-заказ билетов: <http://fly-bus.ru>

Автотранспортом

В 2020 г. планируется завершить строительство новой скоростной автотрассы Р260 «Таврида» Керчь–Феодосия–Белогорск–Симферополь–Бахчисарай–Севастополь протяженностью св. 250 км, с ответвлением на Евпаторию. Автотрасса 4-полосная, с разделителем, с разрешенной скоростью до 120 км/ч. Будут также построены 20 транспортных развязок, 123 путепровода, 15 мостов, 31 путепровод для проезда сельскохозяйственной техники, 17 путепроводных съездов с транспортных развязок, надземные пешеходные переходы.

«Таврида» пройдет вне крупных населенных пунктов, к которым будут обустроены съезды, а также в обход заповедных зон. Для создания единого скоростного транспортного коридора в составе федеральных трасс «Дон» и «Таврида» на территории Краснодарского края планируется ре-

конструкция шоссе А289 Краснодар–Керчь, а также шоссе А290 Новороссийск–Керчь через Анапу.

Морским транспортом

В настоящее время пассажирская навигация между Черноморским побережьем Кавказа и Крымом осуществляется только комфортабельным круизным лайнером «Князь Владимир», прошедшим глубокую модернизацию в середине 2010-х гг. Маршрут круиза: Сочи–Новороссийск–Ялта–Севастополь–Сочи. Туристы могут выбрать весь маршрут или любой из его этапов, сесть на борт теплохода в любом порте, где он останавливается. Продолжительность всего круиза – 7–8 дней, время стоянки в портах – 1–2 дня. Из Севастополя в Сочи лайнер возвращается открытым морем, не вдоль берега.

В стоимость туров входит в том числе 3-разовое питание на борту теплохода. Экскурсии оплачиваются отдельно.

В дальнейшем планируется остановка теплохода в Сухуме (Абхазия).

- **Компания «Черноморские круизы»**

На сайтах полная информация об условиях пребывания на борту теплохода и о круизах: <https://bscruises.ru>; <https://лайнер-князь-владимир.рф>

Проживание

Большинство крымских отелей – это, как правило, гостиничные комплексы, открытые на базе реконструированных советских корпусов или возведенные заново. Часто при них действуют спа-, фитнес- или велнес-центры; во многих случаях есть собственный пляж, а иногда и парковая территория.

Основную долю гостиничного сектора Крыма составляют малые отели и частные пансионаты (ок. 4 тыс.). В крупных и развитых курортах они конкурируют с большими отелями, а в малозаселенных районах часто служат единственным средством размещения. В настоящее время средства размещения в Крыму все активнее выходят в Интернет, предлагая туристам на своих сайтах ознакомиться с условиями проживания и сделать онлайн-бронирование. Информация о крымских отелях, санаториях и хостелах представлена в том числе на сайтах:

- **Туристический портал Крыма:** <https://travelcrimea.com>
- **Ассоциация курортов Крыма:** <http://resorts-crimea.com>

Тенденцией последних лет стало активное строительство в Крыму эллингов – комплексов апартаментов, расположенных в береговой зоне. Цены на проживание в них могут быть достаточно высокими – свыше 100\$ в сутки. Лидером в строительстве эллингов считается район Большой Алушты.



ИНФО

Отдых с детьми

На многих крупных курортах – в Евпатории, Севастополе, Симеизе, Алуште, Судаче, Коктебеле – действуют аквапарки и дельфинарии, рассчитанные на туристов всех возрастов. В Симферополе круглый год работает цирк; в Ялте и Севастополе цирки открываются летом. Очень популярны тематические парки: например, «Лукоморье» со сказочными персонажами (Севастополь), «Динопарк» с фигурами динозавров (Евпатория), знаменитая «Поляна сказок» (Ялта), а также парки миниатюр (Алушта, Евпатория, Бахчисарай), где можно увидеть в уменьшенном масштабе архитектурные достопримечательности Крыма. Относительно новым развлечением можно считать веревочные парки – подвесные «экстремальные» маршруты разных конструкций на деревьях или искусственных опорах.

Такой «детский экстрим» доступен в Алуште, в районе Большого каньона, в Евпатории.

- **Музей «Поляна сказок»**

Ялта, пгт. Виноградное
Ул. Язуы, 28, 9.00–17.00
☎ (654) 326 402
www.yalta-skazka.ru

Уникальный музей под открытым небом создан по инициативе народного уельца П.П. Безрукова в 1960 г. у причудливой скалы Ставри-Кая. Здесь разместилось более 200 деревянных скульптур сказочных персонажей – произведений народных мастеров и профессиональных авторов. Проводятся интерактивные и анимационные мероприятия. Рядом – один из лучших в Крыму зоопарков «Сказка».

- **Экопарк «Детский городок «Лукоморье»»**

Севастополь, просп. Победы, 1-А
8.00–23.00, <http://park-lukomorie.ru>

Один из лучших парков семейного отдыха в Крыму: 2 га парка со сказочными персонажами; южная резиденция Деда Мороза; музей индейца, мармелада, истории мороженого, советского детства; аттракционы; зооуголок; «гостиница» для насекомых; крокодиловая ферма; кафе. Регулярно проводятся интерактивные и анимационные мероприятия.

• **Парк динозавров «Затерянный мир»**

Евпатория, ул. Маяковского
10.00–21.00

☎ (978) 124 99 91

<https://park-dinozavrov.wixsite.com>

Фигуры динозавров в натуральную величину; «Динокафе», игровой городок, рыбный ресторан, кафе, боулинг, дискотека.

• **Экзотариум «Тропик-парк»**

Евпатория, ул. Токарева, 43,
10.00–22.00 (летнее время),
до 18.00 (зимнее время)

www.tropicpark.com.ua

Расположен на территории Парка аттракционов. Представлено более 100 видов рептилий, земноводных и насекомых, 10 видов приматов, более 30 видов экзотических птиц, а также пони. Животных можно угощать специально приготовленным кормом, фотографировать.

• **Зоопарк «Сказка»**

Ялта, ул. Кирова, 156
лето 9.00–20.00,
зима 9.00–17.00,
аквариум 9.00–19.00

☎ (978) 793 45 80

www.yaltazoo.org

Официально существует с 1995 г. Сейчас здесь насчитывается свыше 1000 животных более чем 90 видов.

Для кормления животных малышами оборудован специальный «Бабушкин дворик»; есть также аттракционы, несколько кафе, магазины зоосувениров, аквариум. Рядом – один из лучших в Крыму детских музеев «Поляна сказок».

• **Аквапарк «Миндальная роща»**

Алушта, ул. Набережная, 4А
летом пн.–пт. 8.00–16.30

☎ (978) 832 99 99

<https://aquaparkhotel.ru>

Входит в состав одноименного курортного комплекса. На 2 га с прекрасным ландшафтным дизайном построены 6 бассейнов, в том числе детский, волновой и игровой, платформы для спуска с горок, 12 горок, VIP-зона, водопады, джакузи, фаст-фуд, детское кафе, бар, площадки с шезлонгами и зонтами. Аттракционами и горками могут пользоваться дети только старше 12 лет и с ростом не менее 1,5 м.

• **Севастопольский дельфинарий «Флиппер»**

Севастополь, Парк Победы

☎ (978) 277 71 40

(купание с дельфинами)

в зимний период не работает

<http://delfinariy-flipper.ru>

В летний период – три ежедневных 45-минутных представления с участием дельфинов и морских котиков. После представлений можно (под руководством опытного инструктора) искупаться вместе с дельфином в специальном бассейне глубиной 5 м, а также сфотографироваться с животным. Для детей купание возможно с 5-летнего возраста, при необходимости выдаются спасательные жилеты.



Цифры и факты

- **Площадь:** 26 080 тыс. км²
- **Географические координаты:** 33–37° в. д., 44–46° с. ш.
- **Население:** около 1,9 млн.
- **Плотность населения:** около 80 чел./км²
- **Национальный состав:** русские (свыше 66%), украинцы (свыше 15%), крымские татары (чуть больше 10%), небольшие диаспоры белорусов, армян, евреев.
- **Административное деление:** 14 муниципальных районов и 11 городов республиканского значения с подчиненными им территориями

- **Языки:** русский, украинский, крымско-татарский.
- **Конфессии:** православие, ислам суннитского толка, иудаизм, армянское апостольское христианство
- **Крупные города:** Симферополь – свыше 352 тыс. чел., Севастополь – 449 тыс. чел., Керчь – 148 тыс. чел., Евпатория – 119 тыс. чел., Ялта – 85 тыс. чел.
- **Телефонные коды:** с февраля 2015 г. в Республике Крым был установлен телефонный код 365 (код Севастополя 8692). Многие организации перешли на мобильную связь (код 978) российского оператора МТС.
- **Валюта:** рубль (с 1 июня 2014 г.)
- **Часовой пояс:** с 30 марта 2014 г. Крым перешел на московское время.

Географическое положение

Крымский полуостров расположен на юго-западе России. 72% его территории составляют равнины, 20% – горы и 8% – реки, озера, каналы и водохранилища. Протяженность с севера на юг – 205 км, с запада на восток – 326 км. Протяженность изрезанной береговой линии – свыше 1000 км.

Крайняя северная точка Крыма расположена на Перекопском перешейке, крайняя южная – мыс Николая – у Фороса, крайняя западная – мыс Кара-Мрун (Прибойный) – на

Тарханкуте, крайняя восточная – мыс Фонарь – на Керченском полуострове.

По суше (Перекопский перешеек и Арабатская стрелка) Крым граничит с Херсонской областью Украины, по морю – с Краснодарским краем России, Румынией, Болгарией, Турцией, Грузией.

Территория Крыма расположена в зоне сочленения западной части Скифской плиты с зоной Альпийской геосинклинальной складчатой области. Причиной сравнительно частых землетрясе-

ний, эпицентр которых находился в прибрежной зоне между Ялтой и Гурзуфом, является протянувшаяся на 50 км вдоль континентального склона Черного моря Южно-крымская сейсмогенная зона.

Крым – один из хорошо изученных карстовых регионов Европы. Карстовые породы составляют 84% площади Крымских гор. На сегодняшний день обнаружено свыше 900 пещерных полостей, более 5 тыс. других форм карстового рельефа, почти 2,5 тыс. источников.

В горах берет начало большинство крымских рек – больших и малых, всего на полуострове их свыше 250. Самые крупные с наиболее стабильным руслом: Салгир, Альма, Бельбек, Кача. А степная часть Крыма изрезана искусственными руслами оросительных каналов, самый большой из которых – Северо-Крымский канал.

Политика и управление

12 апреля 2014 г. вступила в законную силу Конституция Крыма, утвержденная Государственным советом (парламентом) Крыма. Согласно документу, Крым «является демократическим правовым государством в составе Российской Федерации и равноправным ее субъектом». В Конституции отмечается, что территория республики является единой и неделимой и составляет неотъемлемую часть территории Российской Федерации. Она регламентирует, что три языка – русский, украинский и крымско-татарский – имеют статус государственных в Республике Крым.

Высшим должностным лицом, согласно Конституции, является глава республики, который избирается депутатами Госсовета Крыма сроком на пять лет.

В административном отношении Республика Крым состоит из 25 регионов: 14 районов (с преимущественно сельским населением), 11 территорий, подчиненных городским советам (с преимущественно городским населением). Регионы, в свою очередь, состоят из городских, поселковых и сельских общин. Населенных пунктов в Крыму – 1020, в том числе городских – 72, сельских – 948.

Экономика

В Крыму развиты промышленность (св. 2 тыс. крупных, средних и малых предприятий), туризм (Западный Крым, Южный берег Крыма, Керченский полуостров), строительство, здравоохранение, сельское хозяйство, торговля. Основные отрасли промышленности: пищевая (28 %), химическая (19 %) и добывающая (17 %) промышленность, а также машиностроение (17 %), в том числе судостроение.

Специализация сельского хозяйства Крыма – зерноводство, животноводство, виноградарство, садоводство, овощеводство, а также возделывание эфиромасличных культур (лаванда, роза, шалфей). Старейшей аграрной отраслью в Крыму является виноградарство (ежегодно около 300 тыс. т винограда). Крым славится именно техническими сортами винограда.

Исторический обзор

I тыс. до н. э. Побережье и горы Крыма населяют тавры.

XII–V вв. до н. э. Степной Крым населяют киммерийцы.

VII в. до н. э. Основание Пантикапея (на территории Керчи) греческими колонистами.

V в. до н. э. Основание греческими колонистами Феодосии, Херсонеса (на территории Севастополя), Керкинитиды (на территории Евпатории).

V в. до н. э. – V в. н. э. (с перерывами). Боспорское царство со столицей в Пантикапее.

III в. до н. э. – III в. н. э. Скифское государство в степной части Крыма (столица – Неаполь Скифский на территории Симферополя).

I в. до н. э. Все бывшие приморские греческие колонии – в составе Понтийского царства.

I–III вв. Господство Римской империи над приморскими городами. Начало распространения христианства.

III в. Разгром Скифского государства готами.

IV–V вв. Нашествие гуннов. Уцелевшие готы принимают власть Византии.

VI в. Большая часть Крыма под властью Тюркского каганата. На побережье, принадлежащем Византии, закладываются крепости Алустон (Алушта), Гурзуф, Симболон (Балаклава), Судак.

VIII–IX вв. Большая часть Крыма под властью Хазарского каганата.

IX–X вв. Усиление влияния Руси.

988 г. Крещение киевского князя Владимира в Корсунь (Херсонесе).

Сер. XIII в. Степной Крым становится улусом Золотой Орды со столицей в городе Кырым.

XIII–XIV вв. Судак принадлежит Венеции.

XIII–XV вв. Православное греческое княжество Феодоро. Генуэзские приморские колонии в Крыму.

1441 г. Образование независимого Крымского ханства после распада Золотой Орды.

1475 г. Нашествие турок-османов. Крымское ханство становится вассалом Османской империи.

XVI–XVIII вв. Почти ежегодные набеги крымских татар на русские земли.

Сер. XVI в. Основание Бахчисарая – столицы Крымского ханства.

1572 г. Битва при Молодях. Полный разгром князьями Михаилом Воротыньским и Дмитрием Хворостининым с 25-тысячной армией 120-тысячного войска Крымского ханства.

1773 г. Первая победа русского флота над турецким на Черном море (у Балаклавы).

1774 г. После поражения в войне с Россией Турция, согласно Кючук-Кайнарджийскому мирному договору, отказалась от претензий на Крым.

1783 г. Манифест императрицы Екатерины II о присоединении к Российской империи Крыма и Таманского полуострова. Начало обустройства Крыма князем



Г.А. Потемкиным. Основание Севастополя и начало застройки Симферополя. Создание Мисхорского парка.

1787 г. Путешествие императрицы Екатерины II в Крым.

1791 г. После поражения в войне с Россией Турция, согласно Ясскому мирному договору, признала присоединение Крыма к России.

1811 г. Указ императора Александра I об учреждении Императорского Таврического казенного ботанического сада.

1820 г. А.С. Пушкин путешествует по Крыму.

1825 г. Император Александр I покупает участок земли в Ореанде.

1828 г. Указ императора Николая I об учреждении Магарачского казенного заведения – центра развития виноградарства и виноделия в Крыму.

1830-е гг. Строительство дворца Л.А. Перовского в Меллассе.

1830–1840-е гг. Планомерная застройка Севастополя под руководством адмирала М.П. Лазарева.

1834–1846 гг. Строительство Шуваловского дворца в Алушке.

1837–1852 гг. Строительство царского дворца в Ореанде.

1853–1856 гг. Крымская (Восточная) война. Сражения при Альте

и Балаклаве, героическая оборона Севастополя.

1860 г. Ливадия становится летней резиденцией императорской семьи Романовых.

1878 г. Основание князем Л.С. Голицыным завода шампанских вин «Новый Свет».

1880–1890-е гг. Обустройство Гурзуфа железнодорожным магнатом П.И. Губониным.

1881–1902 гг. Строительство Массандровского дворца.

1887 г. Завершение строительства дворца «Карасан» князей Раевских близ Алушты.

1889 г. Завершение строительства особняка фабриканта А.Г. Кузнецова в Форосе.

1890-е гг. Строительство царского дворца «Харакс» в Гаспре.

1894 г. Основание князем Л.С. Голицыным винодельческого предприятия в Массандре.

1900 г. А.П. Чехов покупает дачу в Гурзуфе.

1905 г. Севастопольский мятеж.


1907–1932 гг. Проживание М.А. Волошина в Коктебеле.

1909 г. Строительство дворца Ф.Ф. Юсупова в Кореизе.

1910–1917 гг. Проживание К.А. Коровина на даче «Саламбо» в Гурзуфе.

Херсонес Таврический



The background image shows a historical site with a stone wall on the left and a dirt path on the right. The wall is made of large, rectangular stone blocks. The path is made of dirt and gravel. In the distance, there are some buildings and trees. The overall scene is bright and sunny.

МАРШРУТЫ ПО ГОРОДАМ КРЫМА

СИМФЕРОПОЛЬ

- Будучи с момента своего основания главным городом Крыма, Симферополь впитал лучшие культурные традиции. Здесь нашлось место и академическому театру, и краеведческому и художественному музеям, и развлекательным заведениям, и современной пешеходной зоне с модными ресторанами и бутиками. Многие исторические здания используются, как и раньше, действует даже созданный более ста лет назад кинотеатр.
- Симферополь удивляет памятниками советской архитектуры, размахом городской планировки и транспортных коммуникаций, органично вписавшихся в ландшафт города, расположенного между Внутренней и Внешней грядями Крымских гор. Через весь город, разделяя его на две равные части, протекает самая длинная река Крыма Салгир, благоустроенная набережная которой – прекрасное место для приятных прогулок.



Маршрут по Симферополю

1 **Главный город Крыма**

Начать знакомство с городом лучше с **Советской площади**, на которую с разных сторон выходят просп. Александра Невского (его четная сторона (левая) служит внешней границей исторического «европейского города») и ул. Ленина (идущая вдоль городского ЦПКиО, откуда можно пройти к набережной Салгира).

Пешеходная зона «европейского города» образована пересекающимися ул. Пушкина и Екатерининской. На нее выходят самые нарядные фасады исторических зданий.

На ул. Пушкина в здании в стиле неоклассицизма с элементами позднего модерна (1911) расположен **Крымский академический русский драматический театр им. М. Горького**

1 (ул. Пушкина, 15, ☎ (03652) 276 702, <https://rusteatrkrym.ru>). Фасад здания богато украшен скульптурами и бюстами представителей русской культуры. Здесь в свое время играли В.И. Качалов, О.Л. Книппер-Чехова, М.И. Царев, Ф.Г. Раневская. Сейчас спектакли проходят на шести сценических площадках, выходящих в благоустроенный сквер с фонтаном за зданием. Рядом обращает на себя внимание **здание бывшего Дворянского собрания** (1848) с пилястрами и арочными окнами, в котором в Крымскую войну распо-

Крымский драматический театр
им. М. Горького

лагался госпиталь, где оперировал знаменитый хирург Н.И. Пирогов, а ассистировал ему будущий личный врач царской семьи С.П. Боткин.

Улица Пушкина пересекает ул. Горького. Обратите внимание на **3D-кинотеатр им. Т.Г. Шевченко** **2** (ул. Горького, 5, ☎ (978) 728 66 82, (3652) 273 273; <http://kino-shevchenko.ru>) – богато украшенный лепниной трехэтажный корпус с высокой аркой посередине. Кинотеатр здесь был изначально с 1904 г., а парадный фасад в стиле позднего модерна пристроили в 1915 г.

С другой стороны, чуть дальше, (ул. Горького, 4) можно увидеть великолепное здание также в стиле позднего модерна (1913) с колоннами, балконами, высокими арочными окнами и коронами на фасаде. Как и прежде, в здании располагается **банк** **3**.

Вернувшись на ул. Пушкина, стоит обратить внимание на привлекательные фасады зданий, расположенных на другой ее стороне, напротив театра. Чуть в глубине улицы заметно здание в неоклассическом стиле с колоннами в светлых тонах – **Дом бракосочетания** **4** (ул. Пушкина, 14), бывший особняк Ф. Шнейдера. Немного дальше по улице (дом № 16) находится богато декорированное **здание стоматологической поликлиники** **5** (1890).

На пересечении ул. Пушкина и Гоголя расположен **Центральный музей Тавриды** **6** (ул. Гоголя, 14, 9.00–18.00, чт. 11.00–20.00, вых. вт.; «Золотая кладовая»: ср.–вс. 10.00–17.00;



Элемент фасада здания стоматологической поликлиники

☎ (0652) 252 511, tavrida-museum.ru) – крупнейшее культурное и научное учреждение Крыма, главный краеведческий музей, созданный еще в 1887 г.

За зданием музея – **Семинарский сквер**, названный так из-за построенной здесь в 1873 г. **Духовной семинарии** (сейчас Епархиальное управление). Здесь в 1919–1920 гг. преподавал русский философ и профессор богословия С.Н. Булгаков. Торец здания обращен к **храму Трех Святителей** **7** (Василия Великого, Иоанна Златоуста, Григория Богослова), выходящего на ул. Гоголя (рядом со зданием Центрального музея Тавриды). Часто храм называют также «семинарским» (1903).

Теперь направляемся в сторону просп. Александра Невского, где находится духовный центр православия Крыма – **кафедральный Алек-**

сандро-Невский собор **8**. Прежний, возведенный в 1829 г. и взорванный в 1930 г., имел пять куполов (по бокам – малые, большой – в центре). Высокая колокольня была пристроена только в 1840-х гг. За собором сквер Победы с установленным на постаменте танком Т-34 в память освободителей города от фашистов в 1944 г.

Напротив собора – **Долгоруковский обелиск** **9**. Во время русско-турецкой войны, в 1771 г., после разгрома врага у Перекопа русские войска разбили лагерь у Ак-Мечети. Обелиском отмечено место, где стояла палатка командующего армией генерала-аншефа князя В.М. Долгорукова.

За обелиском начинается Долгоруковская ул., где также много красивых старинных зданий. По ней можно пройти до **Симферопольского художественного музея** (ул. Долгоруковская, 35, 10.00–17.00, вт. 12.00–20.00, вых. пн., ☎ (3652) 275 404, <https://simhm.ru>), расположенного в бывшем здании офицерского собрания (1913).

Для начала прогулки по «старому городу», бывшей Ак-Мечети, можно от пл. Советская пройти по просп. Кирова и свернуть налево в сторону ул. Одесская. Сюда также можно попасть и с пешеходной Екатерининской ул., дойдя до ее пересечения с просп. Кирова.

Район между просп. Кирова и ул. Кавказская и Пролетарская – это новая часть Старого города, застроенная в кон. XVIII – нач. XIX в. после присоединения Крыма к России.

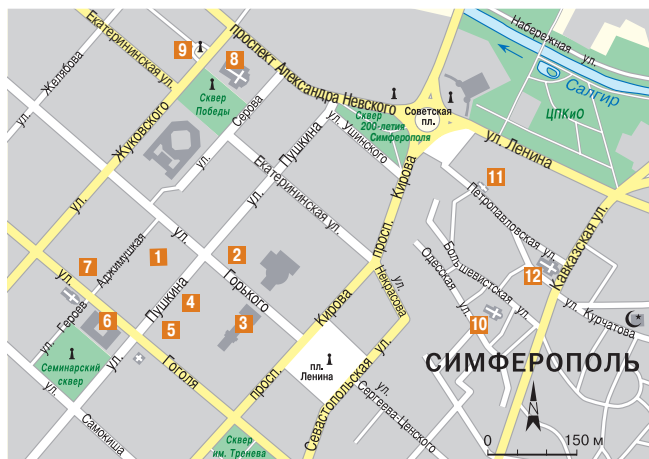
Ул. Одесская начинается у ЦУМа. По ней можно пройти к **Троицкому женскому монастырю** (ул. Одесская, 12) и одноименному **собору 10** в византийском стиле (1868). На самой улице (бывшей Греческой) начиная с XVIII в. проживали преимущественно греки. Рядом с монастырем сохранились греческие торговые ряды (кон. XVIII в.).

Ближе к пл. Советская находится ул. Петропавловская. Здесь можно увидеть небольшую **церковь Свв. равноапостольных Константина и Елены 11**. На этом месте в 1784 г. был возведен первый христианский храм в Симферополе, который в 1787 г. посетила Екатерина II во время своего путешествия по Кры-

му. В нынешнем виде церковь освятили в 1887 г.

На другом конце ул. Петропавловской расположены **Петропавловский кафедральный собор 12** (Петропавловская пл., 1) и небольшая площадь. Здесь в нач. XIX в. сложился новый центр Симферополя с храмом и казенными учреждениями. Собор (1805) первоначально был деревянным. На его месте в 1870 г. по проекту архитектора К. Лазарева построили каменный, богато отделанный, с большим куполом и высокой шатровой колокольней.

А по другую сторону ул. Кавказской начинается **Старый город** с восточными извилистыми улочками. Сейчас это преимущественно одно-



Маршрут 1

- 1** Крымский драмтеатр им. М. Горького
- 2** Кинотеатр им. Т.Г. Шевченко
- 3** Здание банка
- 4** Дом бракосочетания
- 5** Здание стоматологической поликлиники

- 6** Центральный музей Тавриды
- 7** Храм Трех Святителей
- 8** Александро-Невский собор
- 9** Долгоруковский обелиск
- 10** Троицкий собор
- 11** Церковь Свв. равноапостольных Константина и Елены
- 12** Петропавловский собор

этажный частный сектор с некоторыми сохранившимися постройками столетней давности.

Высокий минарет **мечети Кебир-Джами** (ул. Курчатова, 4) виден издалека. От оригинального здания 1508 г. сохранилось лишь несколько фрагментов – мечеть неоднократно перестраивалась. Сейчас мечеть Кебир-Джами (в переводе «соборная») – главный духовный центр мусульман Крыма.

Другой заметный исторический объект Старого города – **Караимская кенасса** (ул. Караимская, 6), молитвенный дом с причудливым архитектурным орнаментом (1896). В советское время кенассу закрыли, а звезду Давида на фасаде превратили в пятиконечную звезду из бетона.

В стороне от маршрута

Городище Неаполя Скифского достаточно удалено от центра города. На площади 20 га можно увидеть древние камни, следы проведенных раскопок и реконструированную башню. Найденные артефакты позволили установить время основания крепости: 180-е гг. до н. э. Раскопки здесь продолжаются до сих пор. В 2011 г. городищу присвоили официальный статус **Историко-археологического заповедника «Неаполь Скифский»** (ул. Археологическая, 1; 10.00–18.00, пн. вых.; ☎ (978) 792 56 42, 847 71 58; <http://neapolis-scythian.com>).

Маршрут, включающий скифское городище, разумно совместить с посещением **парка «Салгирка»** (Воронцовский), расположенного не-

подалеку. Парк (42 га), через который протекает Салгир, был основан в кон. XVIII в. знаменитым исследователем Крыма академиком П.С. Палласом (1741–1811). Здесь растут вековые дубы, крымские сосны, ливанские кедры; сохранился даже 200-летний лондонский платан. В парке находятся Ботанический сад Таврического университета с розариями и иридариями, а также имение графа М.С. Воронцова (1826) в классическом стиле, с колоннадой и террасной лестницей со львами и флигелем в восточном стиле.

Транспорт

Аэропорт

- с. Укромное, пл. Воссоединения, 1
<https://new.sipaero.ru>

Железнодорожный вокзал

- Пл. Привокзальная, 1
<http://crimearw.ru>

Центральный автовокзал

- Ул. Киевская, 4
☎ (3652) 27 52 11
<http://krimavtotrans.info/avtovokzal-simferopol.html>

Автостанция «Курортная»

(Симферополь-2)

Напротив железнодорожного вокзала

- Ул. Гагарина, 8 | ☎ (3652) 277 421
krimavtotrans.info/avtovokzal-kurortnaya.html

Гостиницы

Украина

Недавно полностью отреставрированный отель; расположен в центре города напротив Александро-Невского собора. 136 номеров всех категорий.

Ресторан, бар, оздоровительный центр, салон красоты, экскурсии.

- Просп. Александра Невского, 7
☎ (3652) 545 164
<http://ukraina-hotel.biz>

Москва

Конференц-отель; расположен в центре у Воронцовского парка. Ресторан, бар, кафе, салон красоты, экскурсии.

- Ул. Киевская, 2
☎ (978) 835 55 88, (3652) 620 600
<http://moskva-hotel.com>

Империл

Небольшой отель недалеко от центра города. Номера всех категорий, в том числе апартаменты. Ресторан.

- Ул. Киевская, 22
☎ (978) 750 95 90
<http://imperial-crimea.ru>

Таврическая

Небольшой уютный отель (14 номеров); расположен в центре города рядом с Петропавловским собором.

- Ул. Петропавловская, 16
☎ (3652) 254 621
<http://tavridahotel.ru>

Прага

Небольшой отель (14 номеров) недалеко от ж/д вокзала. Питание в кафе «Влтава», в стоимость не входит.

- Ул. Карла Либкнехта, 39
☎ (978) 773 67 97

Рестораны

Рестораны «Украина» и «Москва» в одноименных гостиницах входят в сеть ресторанов «Княжа втиха». Этой сети принадлежит еще один ресторан недалеко от центра города.

Княжа втиха

Этноресторан украинской кухни, расположен в сквере, рядом – этногородок «Чаривний млин».

- Ул. И. Тургенева, 35
12.00–24.00 | ☎ (3652) 251 020
<https://княжавтиха.рф>

Рыбацкая деревня

Расположен в одноименном экопарке. Славянская кухня с блюдами из натуральных фермерских продуктов, банкетный зал. Сюда можно приехать на целый день и остановиться в одном из 5 уютных домиков. К услугам посе-

К СВЕДЕНИЮ

Как позвонить в Крым и из Крыма

Звонки из России в Республику Крым осуществляются следующим образом: +7→365→код города→номер телефона, где 365 – код Республики Крым.

Чтобы позвонить из Крыма в Россию на фиксированные номера, нужно набрать: 0→код города→номер телефона. Например, если звонить в Москву: 0→495(или 499)→номер телефона, где 495 (или 499) – код Москвы.

Таким же образом можно звонить по Крыму и в Севастополь на фиксированные номера: 0→код города→номер телефона. Например, в Севастополь: 0→8692→номер телефона, где 8692 – код Севастополя. А чтобы позвонить в страны СНГ, Балтии и дальнего зарубежья, нужно набирать два нуля: 00→код страны→код города→номер телефона.

Звонки на номера мобильных операторов РФ осуществляются тоже через ноль: 0→код мобильного оператора→номер телефона.



Железнодорожный вокзал. Башня с курантами – архитектурная доминанта города

тителей: доставка еды из ресторана в домик, русская баня, рыбалка на озерах (сом, карп, толстолобик, сазан), беседки для пикника.

- 6-й км Московского ш.

☎ (978) 780 88 50

<https://rdcrimea.ru>

Кафе

В Симферополе намного больше сравнительно недорогих уютных кафе с европейской или русской кухней, чем классических ресторанов.

Ева

Уютное семейное кафе в центре города. Европейская кухня.

- Ул. К. Ушинского, 1/46
10.00–22.00 | ☎ (978) 707 95 76

<https://eva.krim.co>

Кофе&Сыр

Кофейня с большим ассортиментом эксклюзивных сыров и сэндвичей на любой вкус в центре города.

- Ул. Н. Самокиша, 7
8.00–20.00 | ☎ (978) 123 03 83

Корчма «Диканька»

Великолепная украинская кухня в национальных интерьерах по разумным ценам.

- Просп. Кирова, 46
ежедн. 8.00–00.00, пт., сб. до 2.00
<https://cafe-dikanka.ru>

Халва

Ресторан и кальян-бар, вечером живая музыка.

- Ул. Пушкина, 3 | 11.00–02.00
☎ (978) 048 45 54

Развлечения

Каштан

Развлекательный клуб принадлежит сети «Князя втиха».

- Ул. И. Тургенева, 35
18.00–6.00 | ☎ (978) 801 03 01
<https://каштанклуб.рф>

Ribiza

Ночной клуб площадью 1000 м². Взрослый и детский бассейны, детская игровая площадка. Расположен рядом с экопарком «Рыбацкая деревня».

- Ул. Киевская, 1906 | круглосуточно
☎ (978) 780 88 60 | <http://ribiza.ru>

Караоке-ресторан «Сад Чирахова»

- Ул. Одесская, 2
ежедн. 10.00–01.00, пт., сб. до 3.00
☎ (978) 020 33 43

Активный отдых

Лазертаг-клуб «Коммандо»

Полигоны для игры по всему Крыму, в том числе крытые.

- ☎ (978) 729 78 00
<http://commando.crimea.ru>

Пейнтбольный клуб «Команч»

Полигоны для игры по всему Крыму.

- ☎ (978) 713 38 51

Круизный лайнер у Графской пристани

КЕРЧЬ

- Историю Керчи всегда определял ключевой фактор – стратегическое положение у пролива, соединяющего два моря и отделяющего Крым от Кавказа. Турецкая цитадель Ени-Кале и русская крепость Керчь – исторические свидетели военно-стратегического соперничества за пролив. В этом же ряду стоит и легендарный Аджимушкай.
- Древняя Керчь с ее обилием археологических и исторических памятников – уникальный туристско-экскурсионный центр Крыма, где самое большое сосредоточение культурно-исторических памятников в Восточном Крыму.
- Современная Керчь – новые «ворота Крыма», и именно здесь лучше начинать знакомство с многовековым наследием полуострова. Впечатляют сохранившиеся со времен Боспорского царства Царский и Мелек-Чесменский курганы, равно как и руины некогда процветавшего Пантикапея на горе Митридат, малых городов Нимфея и Мирмекия, многие другие дошедшие до наших дней памятники богатейшей истории этих мест.
- Азовское и Черноморское побережья в окрестностях Керчи славятся как удобными песчаными пляжами, протянувшимися на многие километры, так и живописными бухтами и отлично подходят для отдыхающих любого возраста.



Маршрут по Керчи

5 Туристический центр Крыма

Гора Митридат 1 (91,4 м) не просто доминирующая возвышенность города и Керченского залива. Это главная достопримечательность Керчи. Название горы, связанное с именем понтийского царя, закрепилось за ней после присоединения Крыма к России. В результате археологических раскопок (в частности, на северном склоне) были обнаружены фундаменты жилых и хозяйственных построек, остатки крепостных стен столицы Боспорского царства Пантикапея. Главным украшением городища является восстановленная в 1970 г. часть строения III в. до н. э. – пританея с двумя колоннами дорического ордера. На территории города и его окрестностей расположено несколько античных городищ, по которым проводит экскурсии ГБУ РК **Восточно-Крымский историко-культурный музей-заповедник** (ул. Свердлова, 7; ☎ (36561) 250 61, 204 75; <http://kerchmuseum.ru>).

! С вершины горы открываются панорамные виды на город и залив. Здесь возвышается **obelisk Славы** (1944) – один из первых памятников, посвященных Великой Отечественной войне. На вершине горы в 1959 г. зажгли Вечный огонь.

Лучше всего подняться на гору по великолепной **Большой Митри-**

датской лестнице 2, построенной в 1833–1840 гг. итальянским архитектором А. Дигби в классическом стиле. Лестница была призвана соединить прошлое и настоящее Керчи – древний Пантикапей на вершине г. Митридат и главный храм Керчи – церковь Иоанна Предтечи. Путь более чем в 400 ступеней украшен террасами с подпорными стенами с декоративными нишами. Балюстрады украшают вазы, а в середине лестницы установлены два грифона – символы города.

На фоне горы Митридат особенно выразителен ансамбль зданий ул. Театральная. У подножия Большой Митридатской лестницы – технологическая модель самого известного античного памятника с полихромными росписями «Склеп Деметры» (☎ 250 61). Слева от великолепно оформленного начала лестницы – здание **Картинной галереи 3** с классическим портиком на фасаде – это выставочный комплекс с постоянно обновляемыми экспозициями (ул. Театральная, 36; 1-я пол. XIX в.; вт.–чт., сб., вс. 9.00–17.00, пт. 10.30–19.00; ☎ (36561) 618 17).

Украшением центра Керчи является также здание **бывшей женской гимназии 4** (сейчас гимназия № 2 им. В.Г. Короленко; ул. Театральная, 34), расположенное справа от Большой Митридатской лестницы. Рядом с гимназией – римско-католический **костел Успения Богородицы 5** (ул. Театральная, 32) с классическим фасадом, построенный на средства итальянской общины города в 1831–1840 гг.

Храм Иоанна Предтечи



Городище Пантикапей

Ул. Театральная – граница обширной благоустроенной зоны вокруг центральной площади Ленина. От площади берет начало главная светская улица Керчи – ул. Ленина. В самом начале расположены здания театра и Главпочтамта, перед которым на колонне, установленной в честь 2600-летия города, красуется золотой грифон – символ древней Керчи. В подножие стелы вмонтированы капсулы с землей городов-героев.

К СВЕДЕНИЮ

Пантикапей

В древности вся гора Митридат была застроена. Город Пантикапей занимал территорию в 100 га и имел удобную гавань. На вершине горы находились большой храм Аполлона, царский дворец, театр, общественные здания и агора – площадь для народных собраний. Город окружали высокие (до 10 м) стены толщиной 2,5 м с башнями. Реконструкция центральной части Пантикапея представлена в Историко-археологическом музее Керчи.

Архитектурная доминанта центральной площади – **храм Иоанна Предтечи 6** (пер. Димитрова, 2), древнейший действующий православный храм Восточной Европы, один из великолепных образцов византийского зодчества (X в.) с характерной для византийских построек полосатой бело-розовой кладкой. До наших дней сохранились стены древней базилики.

В центральной части города напротив гостиницы «Керчь» находится Морвокзал, а перед ним – небольшой сквер с аттракционами для малышей. Вдоль ул. Кирова установлено несколько памятников деятелям, сыгравшим важную роль в истории Керчи.

После осмотра храма можно выйти на **керченскую набережную 7**. Здесь начинается бывший **Приморский бульвар** (1870), любимое место отдыха жителей города. Здесь есть фонтаны с подсветкой, колесо обозрения, удобные скамейки; высажены красивые газоны, установлены необычные памятники и памятные знаки. На набережной установлен **памятник А.С. Пушкину**, который посетил город в 1820 г. и осмотрел развалины Пантикапея. Причал Приморского бульвара используется для швартовки яхт и прогулочных катеров.

Туристов обычно удивляют два необычных бетонных сооружения в море, соединенных переходом с набережной. Это так называемые «водные станции», бетонным периметром оградившие участки моря в виде **открытых бассейнов**. Здесь **!** можно купаться или заго-

рать на устроенных сверху трибунах и на засыпанном песком участке.

Напротив набережной в старинном особняке (кон. XIX в.) расположен **Историко-археологический музей** 8 (ул. Свердлова, 22, ср.–вс. 9.00–17.00, вт. 11.00–19.00; ☎ (36561) 218 60, <http://kerchmuseum.ru>), собрание которого насчитывает более 200 тыс. экспонатов. Посетители могут осмотреть «Золотую кладовую», побывать в Музейном дворике, в «Гончарной мастерской» принять участие в мастер-классах по лепке, росписи и работе на гончарном круге, получить на память сувенир, выполненный по античным образцам. К музею примыкает здание **Александро-Невского храма**.

На северном склоне горы Митридат расположен храм эклектической архитектуры – **церковь Святого Афанасия** 9 (ул. Пантикапейская, 1; 2-я пол. XIX в.).

В современной части Керчи напротив здания автовокзала можно увидеть памятник античной погребальной архитектуры IV в. до н. э. – **Мелек-Чесменский курган** (пл. Курганная, вт.–вс. 9.00–17.00; ☎ (36561) 250 61). Ученые считают эту гробницу одной из лучших в техническом и художественном отношении из найденных до сих пор. На ул. Р. Люксембург, 24/12, находится **Лапидарий – музей каменных древностей** (ср.–вс. 9.00–17.00, вт. 10.30–19.00; ☎ (36561) 677 17) со второй в мире коллекцией после афинской.



Маршрут 5

- 1 Гора Митридат
- 2 Большая Митридатская лестница
- 3 Картинная галерея
- 4 Здание бывшей женской гимназии

- 5 Костел Успения Богородицы
- 6 Храм Пророка Иоанна Предтечи
- 7 Набережная
- 8 Историко-археологический музей
- 9 Церковь Святого Афанасия Великого



Крепость Ени-Кале

Царский курган ★ 2

В пос. Аджимушкой расположено самое известное античное погребальное сооружение – Царский курган (ул. Скифская, вт.–вс. 9.00–17.00; ☎ (36561) 547 13). По уровню строительного мастерства среди подобных сооружений ему нет равных. Предполагают, что в искусно построенном сооружении был погребен один из боспорских царей династии Спартокидов, предположительно Левкон I (IV в. до н. э.). Информация о курганах, их исследованиях и сокровищах может быть дополнена посещением Домика зрителя.

В пос. Аджимушкой туристы также осматривают самый известный военно-исторический памятник **Музей истории обороны Аджимушкских каменоломен** ★ (ул. Братьев Мальченко; вт.–вс. 9.00–17.00; ☎ (36561) 549 01). Расположенный в горных выработках, он стал свидетелем героической 170-дневной обороны войск Крым-фронта в 1942 г. Сражавшийся гарнизон в оккупированном гитлеровцами Крыму превратил подземелье

в неприступную крепость. Музей открылся в 1967 г., а в 1982 г., к 40-летию событий, возвели наземный Мемориал. Это один из самых посещаемых музеев Крыма.

Керчь всегда имела важное военно-стратегическое значение. Об этом свидетельствуют дошедшие до наших дней остатки турецкой и русской крепостей в Керченском заливе. На его северном берегу в начале XVIII в. турки с целью не допустить строящийся русский флот из Азовского в Черное море возвели **крепость Ени-Кале**. Частично сохранились стены, ворота, бастионы. Особенно живописен Юго-Западный бастион, построенный в стиле восточной архитектуры.

А на южном берегу Керченского залива, на мысе Ак-Бурун, можно посетить русскую **крепость Керчь** (вт.–вс. 9.00–17.00, часы экскурсий 10.00, 14.30; ☎ (36561) 250 61), наиболее известную по имени своего гениального строителя, фортификатора, генерала Э.И. Тотлебена. Ее строительство началось сразу после Крымской войны и продолжалось свыше 20 лет. Крепость является образцом долговременных фортификационных систем своего времени. На ее территории проложено 5 экскурсионных маршрутов.

Ежегодно в июне в Керчи проходит **фестиваль античного искусства «Боспорские Агоны»**. Это уникальный для стран СНГ фестиваль, популяризирующий античное искусство как основу современной европейской культуры. Не случайно, что проходит он традиционно в одном из древнейших городов России.

Транспорт

Автовокзал

- Ул. Маршала Еременко, 30 (рядом с Мелек-Чесменским курганом)
☎ (36561) 405 72 | krimavtotrans.info/avtovokzal-kerch.html

Железнодорожный вокзал

- Пл. Привокзальная, 3
(на западной окраине города)
<https://kerch.vokzalzd.ru>

Гостиницы

Графская пристань

2-этажный отель в центре города рядом с набережной.

- Пер. Димитрова, 4
☎ (36561) 227 48
www.grafskaya.allhotels.crimea.ua

Керчь

В центре города напротив Морского вокзала.

- Ул. Кирова, 11 | ☎ (978) 836 19 71
<http://hotelkerch.com>

Эдельвейс

Небольшой гостевой дом. Современные номера с видом на море.

- Ул. 23 Мая, 180 | ☎ (978) 011 60 61
<http://edelweis.in.ua>

Рестораны, кафе

FishKa

Кафе расположено в центре. Прекрасный выбор рыбы и морепродуктов.

- Ул. Театральная, 42
12.00–24.00 | ☎ (978) 837 10 08, (36561) 668 09
<http://fishka-kerch.ru>

Пивоварня «Пингвин»

Отличное пиво собственного приготовления, в том числе красное и рисовое, европейская кухня, живая музыка.

- Ул. Ленина, 32 | 10.00–3.00
☎ (36561) 616 07

В Керчи действует качественная сеть общепита (vksnoem.com.ru).

Ресторан-бар «Твоя Веранда»

Русско-французская кухня,
рыбный ресторан в городе.

- Ул. Ленина, 43 | 10.00–23.00
☎ (978) 815 95 16

Пиццерия «Жар-Пицца»

Детские программы; доставка на дом.

- Пер. Кооперативный, 3
10.00–23.00 | ☎ (978) 815 95 19
- Ул. Ленина, 20 | 10.00–22.00
☎ (978) 815 95 15
j-pizza.com.ru

Активный отдых

Дайвинг-клуб «Атлантида»

Дайвинг в Керчи и в Крыму.

Обучение дайвингу и акватлону на базе спа-отеля «Москва» – в крытом плавательном бассейне «Дельфин».

- Ул. Московская, 18
☎ (978) 861 18 80
<http://mycrimea.su/diving/>

Спортивно-развлекательный комплекс «Алекс»

Боулинг, бильярд, дискобар.

- Мкр-н Аршинцево
Пер. Харьковский, 1
☎ (978) 835 60 15
<https://bowling-kerch.com>

Пейнтбольный клуб

- ☎ (978) 861 55 14

Санатории

Спа-отель «Москва–Крым»

Расположен на восточном берегу Керченского залива на мысе Карантинный, рядом с античным городищем Мирмекий. Комфортабельные номера в реконструированном корпусе, лечебно-диагностическая база,



Пешие экскурсия в Оплукском заповеднике

4-разовое питание, крытый и детский бассейны, ресторан, спорткомплекс, кинозал, бильярд, собственный пляж.

- Ул. Московская, 18
<http://moscrimea-hotel.ru>

Окрестности Керчи

Основные пляжи Керчи расположены примерно в получасе езды от центра города: например, в микрорайоне Аршинцево на юге Керчи

(бывший пос. Камыш-Бурун), на глубоко вдающейся в море Аршинцевской косе. В центре Аршинцево можно осмотреть древнее городище Тиритака (ул. Тиритацкий спуск), где сохранились угловая башня, остатки городских стен, зданий и рыбозасолочных ванн.

Еще южнее расположен микрорайон **Героевское** (бывш. Эльтиген) с хорошими песчаными пляжами, курортной инфраструктурой, гостиницами и пансионатами. Чуть севернее Героевского находится античное **городище Нимфей**. В годы Великой Отечественной войны Эльтиген прославился высадкой осенью 1943 г. советского десанта, которому в течение месяца в условиях полной блокады удавалось героически защищать захваченный плацдарм («Огненную землю»). В 1985 г. здесь открыли **Музей истории Эльтигенского десанта** (ост. «Музей»; ср.–вс. 9.00–17.00, вт. 10.30–19.00; ☎ (36561) 250 61). Новая

К СВЕДЕНИЮ

Эльтигенский десант

Почти везде вплотную подойти к берегу могли только мотоботы и баркасы. Да и те не всегда там, где надо. Легкие суденышки захлестывало, расшвыривало сильной накатной волной, относя многие в сторону. Ступив на землю, бойцы подчас не знали, где их командиры. А впереди – проволочные заграждения (артподготовка не могла снести их полностью), предполагаемые или фактические минные поля. Начали включаться прожекторы, оживали огневые точки вражеской противодесантной обороны.

Мотоботы и баркасы сновали, как челноки, между берегом и теми кораблями, которые не могли подойти к нему сами. Только «челноков» этих все убавлялось. Некоторые выводил из строя вражеский огонь. Гораздо больше выбрасывало на берег клокочущим накатом, и людям не под силу было быстро стащить их обратно на воду.

(из воспоминаний контр-адмирала Г.Н. Холостякова)

интерактивная экспозиция открыта в год 70-летия высадки десанта, положившего начало освобождению Крыма. Рядом – площадка оружия времен войны, а на берегу на постаменте – поднятый со дна моря советский военный мотобот. На вершине холма установлен монумент в виде паруса.

Несколько южнее Героевского находится соленое **озеро Тобечик**. От Керченского пролива оно отделено песчаной перемычкой – популярным местом дикого отдыха керчан и туристов.

На юге полуострова, на мысе Опук, расположен живописный и богатый древними историческими памятниками **Опукский природный заповедник** > с. 63. В с. Яковенково восточнее Опука находятся дирекция заповедника и **Музей природы**. Побережье близ Яковенково славится своим 10-километровым песчаным пляжем.

К северу от Керчи в бухте Булганак находится **пос. Юркино** с хорошим песчаным пляжем (2 км, ширина до 30 м). На дне бухты лежат затонувшие суда, поэтому здесь часто можно встретить дайверов.

Проживание

Солнечный ветер

Семейный частный пансионат. 12 просторных комфортабельных номеров различных категорий в 3-этажном современном здании. Трехразовое питание, домашняя кухня, розарий, детская площадка, автостоянка, пляж в 50 м.

- Пос. Юркино, ул. Кирова, 15
☎ (978) 857 97 14, (918) 333 18 62
<http://solnechnii-veter.ru>

Сказка

Частный пансионат. Проживание в летних домиках на огороженной территории на пляже Аршинцевской косы. Трехразовое питание, детская площадка, автостоянка. Неподалеку – пляжный ночной клуб KOKOS.

- Аршинцевская коса
☎ (978) 816 73 77 / 88 89
www.skazka-kerch.ru

Залив

29 комфортабельных номеров различной категории, кафе, сауна.

- Мкр-н Аршинцево, ул. Курортная, 6а
☎ (36561) 634 94

Ресторан

Страусиная ферма «Экзотик»

Ресторан, конные прогулки.

- Пос. Подмаячный (мыс Фонарь)
<http://exotic-kerch.ru>

Конные прогулки

- ☎ (978) 708 92 84

Из Керчи по Азовскому побережью

Из Керчи очень удобно проехать к местам дикого отдыха на Азовском побережье Крыма. В 16 км северо-западнее Керчи, в бухте Морской Пехоты, ограниченной мысами Богатубе и Зюк, расположен **пос. Курортное** с песчаным пляжем протяженностью ок. 4 км. Главной достопримечательностью этих мест является издавна славящееся своими лечебными грязями **озеро Чокрак** – гидрологический заказник. Ученые доказали, что грязи Чокрака помогают при лечении гинекологических и неврологических заболеваний, болезней опорно-двигательного аппарата.



Пляж у пос. Мысовое

тельного аппарата и органов ЖКТ. К сожалению, соответствующей туристической и медицинской инфраструктуры поблизости нет.

Между пос. Курортное и Золотое простирается степная территория **Карларского ландшафтного парка** с популярным у туристов и местных жителей **Побережьем 1000 бухт** (одна из бухт называется Генеральскими пляжами). Ранее здесь находился военный полигон, поэтому живописные бухты, гроты и скалы были доступны лишь высшему командному составу.

Западнее заповедных земель расположен обширный **Казантипский залив**. Здесь пользуются популярностью песчаные пляжи у маленьких поселков Азовское, Нижнезаморское, Новоотрадное. Туристическая инфраструктура развита лишь в **пос. Щелкино** и **Мысовое** на мысе Казантип (также с прекрасными песчаными пляжами, в том числе нудистскими). Здесь в 1990–2000-е гг. проводился популярный молодежный музыкальный фестиваль.

На западе Крымского Приазовья расположен уникальный природный объект – песчаная коса **Арабатская стрелка** (длина 113 км, ширина от 300 м до 8 км), являющаяся на

всем своем протяжении **!** диким песчаным пляжем с очень удобным для семейного отдыха мелководьем. С восточной стороны у ее основания – Арабатский залив, с западной – залив Сиваш. Коса образовалась в XII–XIII вв. (на картах появилась лишь в XVII в.) в результате естественного выпаривания соли из Сиваша и, соответственно, снижения уровня воды.

Главные достопримечательности стрелки – мощная турецкая **крепость Арабат** (XV в., у самого основания Арабатской стрелки) и остатки древнего **Ак-Монайского оборонительного вала**, начинающегося от ее стен. В начале XVIII в. турки, напуганные Азовскими походами Петра I, создали здесь мощную линию оборонительных сооружений, что не помешало, однако, русским войскам в 1771 г. захватить крепость.

Проехать на Арабатскую стрелку можно только через с. Каменское с развитой туристической инфраструктурой. Рядом с ним находятся **Ак-Монайские каменоломни**, протянувшиеся под степью и вдоль побережья на многие десятки километров. В XVIII–XIX вв. в каменоломнях работали тысячи каторжников, оставившие в штольнях и на стенах огромных рукотворных пещер многочисленные надписи. Из ак-монайского камня строилась Феодосия. Здесь ежегодно проводятся соревнования по подземному ориентированию.

Проживание

В пос. Курортное вдоль моря расположено много частных пансионатов.

Гостевой дом «Ферма Солнца»

- Пос. Курортное, ул. Набережная, 39
☎ (978) 701 2548
<http://fermasolntsa.ru>

Гостевой дом «Комфорт»

- Пос. Курортное, ул. Набережная, 6А
☎ (978) 792 71 70, 791 56 88
<http://komfort-kurortnoe.ru>

Гостевой дом «Анкор»

- Пос. Курортное, ул. Набережная, 104В
☎ (978) 753 80 79/78/81
<https://ankor-kerch.ru>

База отдыха «Мысовое»

- С. Мысовое, мыс Казантип
☎ (978) 813 04 54
<http://mysovoe-pansionat.ru>

Парк-отель «РИО»

Бывшая база отдыха «Казантип», расположен в бухте Татарская на мысе Казантип, для семейного отдыха. Проживание как в номерах в спальном корпусе, так и в деревянных домиках или со своей палаткой в кемпинге. Трехразовое питание, собственный пляж, виндсерфинг, аниматоры, йога.

- С. Мысовое, ул. Центральная, 117
☎ +7 800 500 49 15, (861) 207 00 17
<https://rio-hotel.ru>

Крымское Приазовье

Пансионат с лечением на мысе Казантип. Проживание в 4-этажном корпусе. Трехразовое питание, собственный пляж, тренажерный зал, кинозал, бильярд, детская комната, грязелечение, спелеотерапия, массаж.

- С. Мысовое, ул. Анджиевского, 39
☎ (978) 001 60 62
krimskoe-priazovye.ru

Пансионат «Планета Лета»

- С. Каменское
Ул. Набережная, 20а
☎ (978) 815 93 63, 750 39 79
<http://planeta-leta.ru>

База отдыха «Ласточка»

- С. Каменское | ☎ (978) 743 51 48,
<https://resorts-crimea.com>

Автокемпинг


Солнышко

Летние домики со всеми удобствами.

- С. Каменское







МАРШРУТЫ ПО КРЫМУ



Южнобережный перевал

Описание маршрута

Чатыр-Даг › Демерджи › Алушта › Утес › Партенит

- Путь от Симферополя на Южный берег лежит через Главную гряду Крымских гор. Затяжной подъем незаметно переходит в столь же затяжной спуск. Сам Ангарский перевал – одна из достопримечательностей Крыма. Отдохнув на Южном берегу, вы наверняка сюда вернетесь с экскурсией или самостоятельно, чтобы, например, посетить одну из красивейших в мире и крупнейшую в Европе Мраморную пещеру, совершить восхождение на живописные плато Чатыр-Дага или на величественный Демерджи.
- А на побережье вас ждут пляжи приморских поселков. Горные лесные склоны уступят место паркам Алушты, Утеса и Партенита. Прогулки по тропам мыса Плака и Аю-Дага органично сочетаются с походами на яйлы и экскурсиями в Фунскую крепость, к дачам Профессорского уголка Алушты и неповторимым дворцам Гагариных и Раевских.

Чатыр-Даг

Справа от дороги к Южному берегу расположен горный массив **Чатыр-Даг** (Шатер-гора) с многочисленными карстовыми образованиями (пещеры, полости, шахты) и с

верхним и нижним плато. Вершины верхнего плато Ангар-Бурун (1453 м) и Эклизи-Бурун (1527 м) – одни из самых высоких в Крыму.

Мраморная пещера **1** **3**

На нижнем плато туристы обычно посещают расположенные рядом друг с другом **Мамонтовую** (Эми-не-Баир-Хосар) и **Мраморную пещеру**. В сложной системе пещерных залов и галерей посетители могут увидеть удивительное разнообразие неповторимых сталактитов и сталагмитов самых причудливых форм.

Слева от дороги, в 3 км от с. Перевальное, в горном ущелье в предгорье богатой археологическими памятниками Долгоруковской яйлы расположена самая длинная в Крыму **Красная пещера** **2** (Кизил-Коба; общая протяженность ходов и залов на 6 уровнях – ок. 20 км). От других крымских пещер она отличается наличием многочисленных подземных озер, сифонов, водопадов.

Уже на спуске с Ангарского перевала (назван по имени речки Ангары, притока Салгира) перед левым поворотом на с. Лучистое у самой дороги нельзя не заметить **Кутузовский фонтан** **3** – монументальную площадку с памятными досками и барельефом М.И. Кутузова. Недалеко отсюда в 1774 г. произошло сражение с турками, во время которого будущий фельдмаршал, возглавляя героическую атаку русских гренадеров, был тяжело ранен в голову.

Слева от дороги, ведущей от перевала, расположен горный мас-

сив **Демерджи** с двумя вершинами: Северная Демерджи (1356 м) и Южная Демерджи (1239 м). Это одно из самых посещаемых туристами мест в Крыму, уникальный природный комплекс, охраняемый государством. Чтобы добраться сюда, надо проехать 2 км по дороге после поворота на с. Лучистое.

Туристы, направляющиеся на Демерджи, прежде всего посещают руины средневековой **крепости Фунна** (106 × 56 м), возведенной в начале XV в. греками княжества Феодоро для борьбы с могущественной Генуэзской республикой. Крепость была разрушена в 1475 г. турками-османами. Здесь хорошо сохранились развалины **церкви Св. Феодора Стратилата**.

Долина привидений

Популярнейшей достопримечательностью этих мест является **Долина привидений** на западном склоне Южной Демерджи. В течение многих тысячелетий под воздействием эрозии известковые скалы разрушались, принимая самые причудливые формы. Эти места в советское время облюбовали кинорежиссеры: здесь, в частности, снимали сцены фильмов «Кавказская пленница» и «Спортлото-82».

С дороги через перевал можно увидеть напоминающую женский профиль большую скалу на склоне Южной Демерджи. Она получила название **Екатерининская** в честь императрицы Екатерины II. А самая большая скала этих мест – каменный столб диаметром 5 и высотой

25 м, окруженный меньшими столбами высотой 10–20 м – называется **Великан**.

Алушта

- После выхода на побережье дорога М-18 (часть европейского маршрута Е-105) сворачивает к **Алуште**. С левой стороны в сторону Феодосии идет шоссе Р-29. Чуть дальше по трассе М-18 напротив Алушты будет поворот направо – на горное Романовское шоссе Р-34 к Ялте (проезд по нему осуществляется лишь по официальному разрешению Крымского природного заповедника).

Просторную Алуштинскую долину, где расположен климатический курорт, окружают горы: Демерджи, Чатыр-Даг, Бабуган-яйла, а с юга – Кабель. Как и многие другие города и поселки побережья, Алушта славится обилием зеленых насаждений в пределах городской черты.

В Алуштинской долине люди стали селиться очень давно, одним из доказательств чего служит мегалитический памятник эпохи неолита **Алуштинский кромлех** (III тысячелетие до н. э., расположен в лесу к западу от города), уменьшенный крымский аналог английского Стоунхеджа. В VI в. византийский император Юстиниан I строит в Крыму несколько крепостей, одной из которых стала небольшая Алустон с 3 мощными башнями на вершине прибрежного Крепостного холма. Высота ее стен составляла почти 10 м, а толщина – 2–3 м. Раз-

Практические советы

Горячая линия Министерства туризма и курортов Республики Крым: ☎ 8 (800) 511 80 18

Туристско-информационные центры

Симферополь

- ул. Комсомольская, 4
<https://gupktc.ru>
- с. Укромное, площадь Воссоединения, 1, Международный аэропорт «Симферополь»
<https://new.sipaero.ru>

Евпатория

- ул. Тучина, 1/2
<http://evpatoria.travel>

Керчь

- пер. Димитрова, 4
<http://kerchmuseum.ru>

Старый Крым

- ул. Либкнехта, 26
☎ (3655) 5 48 47

Феодосия

- ул. Чкалова, 179
<http://kafabella.ru>

Ялта

- Ливадия, ул. Батурина, 8А, комн. 17
☎ (978) 804 89 69

Безналичные расчеты

Банковские карты принимают не во всех организациях. Заранее узнавайте о возможности безналичной оплаты в том месте, куда вы хотите пойти.

Посещение заповедных территорий

На территории Крыма много популярных среди туристов природных и ландшафтных заповедников, а также музеев-заповедников; все они, как правило, с хорошо развитой туристической инфраструктурой. Перед посещением этих достопримечательно-

стей внимательно ознакомьтесь с правилами пребывания на местах, чтобы не нанести вред окружающей природе.

Экскурсии

Заказать экскурсии чаще всего можно в музее или в гостинице. Дополнительную информацию вам также предоставят в туристско-информационных центрах.

Посещение религиозных объектов и мест поклонения


Крым – многоконфессиональная республика. Перед посещением религиозных объектов постарайтесь узнать правила пребывания на их территории. В любом случае соблюдайте тишину и дресс-код: плечи, ноги, голова у женщин должны быть прикрыты, мужчины должны быть в брюках и в рубашках.

Телефонные коды городов Крыма

- Алупка 365 4
- Алушта 365 60
- Евпатория 365 69
- Керчь 365 61
- Коктебель 365 62
- Саки 365 63
- Севастополь 8692
- Симферополь 365 2
- Старый Крым 365 55
- Судак 365 66
- Феодосия 365 62
- Форос 365 4
- Ялта 365 4

Экстренные службы

- Единый номер вызова спасательных и экстренных служб с мобильного телефона: 112



С городского телефона экстренные службы вызываются по номерам:

- пожарные и спасательные службы 01
- полиция 02
- скорая помощь 03
- аварийная газовая служба 04
- Горячая линия МЧС Республики Крым: ☎ (3652) 51 01 10 (круглосуточно)
- Горячая линия для оперативного решения вопросов оказания скорой медицинской помощи, помощи при острых и неотложных состояниях: ☎ (3652) 54 64 16 (ежедн. 18.00–9.00, выходные и праздничные дни – круглосуточно).

Республиканская аварийно-спасательная служба «Крым-Спас»

Аварийно-спасательные отряды размещаются во всех крупных городах на побережье и в Симферополе.

- Симферополь, ул. Крылова, 95
<https://spas.rk.gov.ru>

Правила безопасности на воде

Отдыхать вблизи водных объектов можно только в специально отведенных для этого местах. К трагическим последствиям могут привести:

- отдых на неблагоустроенных пляжах,
- ныряние в неисследованном месте;

- купание детей без сопровождения взрослых;
- использование для плавания самодельных устройств;
- перегруз плавающего средства;
- переохлаждение (температура воды ниже 18 °С, воздуха – ниже 22 °С);
- длительное пребывание на открытом солнце в жаркую погоду.

Самостоятельные походы в горы

С целью обеспечения безопасности туристов и отдыхающих, возможности оказания им в случае необходимости своевременной квалифицированной помощи, руководителям туристических групп и отдельным туристам настоятельно рекомендуется регистрироваться перед выходом на маршруты в аварийно-спасательных отрядах службы «Крым-Спас».

Правила безопасности в походах

- внимательно изучите обстановку на маршруте перед походом, в том числе погодные условия;
- не допускайте разделения или растягивания группы;
- поддерживайте темп движения по слабейшему в группе;
- преодолевайте опасные участки рек, трещины, скалистые участки только при наличии надежной страховки.

Указатель

- А**зовское море 7, 71
Ай-Петри, гора 52, 98
Ай-Тодор, мыс 93, 105
Ай-Тодорский маяк 95
Ая, мыс 111
Академический русский драматический театр им. А.В. Луначарского 37
Ак-Монайские каменоломни 72
Ак-Монайский оборонительный вал 72
Александр II, император 91
Александро-Невский собор 59
Алупкинский дворцово-парковый музей-заповедник 98
Алуштинский аквариум 82
Алуштинский кромлекс 77
Ангарский перевал 80
Арабатская стрелка 72
Архитектурно-исторический заповедник «Судакская крепость» 117
Аэропорт 10
Аю-Даг, гора 86
Байбуга, река 55
Байдарская долина 104
Байдарские Ворота 104
Байдарский перевал 103
Балаклава 107
Балаклавская бухта 107
Балаклавский подземный музейный комплекс 110
Бастионная горка 40
Бахчисарай 97, 135
Беляус, городище 132
Беседка ветров 89
Большая Митридатская лестница 65
Боткинская тропа 25
Вина 23
Виноградарство 17, 80
Водопад Джур-Джур 115
Водопадная, река 46
Военно-исторический музей Черноморского флота 38
Воронцовский дворец 99
Генуэзская крепость 117
Генуэзцы 85
Горный Крым 6
Городище Пантикапей 66
Графская пристань 36
Гурзуф, поселок 87
Дарсан, холм 46, 48, 51
Дача «Милос» 56
Дача Стамболи 56
Дача «Тессели» 105
Дворец «Кичкине» 94
Дворец эмира Бухарского 49
Дворец-замок «Ласточкино гнездо» 94
Дегустационный комплекс «Массандра» 91
Дельфинарий «Немо» 61
Демерджи 77
Джанибек, хан 21
Дженевез-Кая, скала 88
Диорама «Штурм Сапун-горы 7 мая 1944 г.» 43
Долгоруковский обелиск 30
Долина привидений 77
Дом-музей А.П. Чехова (Ялта) 50
Дом-музей Л.С. Голицына 118
Дом-музей Леси Украинки 50
Донузлав, озеро 132
Земляничное дерево, или земляничник 7
Золотой пляж 60
Институт биологии южных морей 37
Историко-археологический музей-заповедник «Херсонес Таврический» 43
Историко-архитектурный заповедник «Генуэзская крепость Кафа» 59
Казантипский залив 74
Канатная дорога Ялта – Горка 48
Карадагский дельфинарий 121
Карадагский природный заповедник 120
Караимская кенасса 32
Караларский ландшафтный парк 72
Каркинитский залив 6
Картинная галерея (Керчь) 65
Картинная галерея им. И.К. Айвазовского 56
Кастель, гора 80
Кафедральный собор Казанской иконы Божией Матери 56
Кебир-Джами, мечеть 32
Керченский п-ов 6
Киммерийцы 18
Климентовский пещерный монастырь 139
Коктебель 121
Комплекс Караимских кенасс 129
Кореиз 95
Костел Непорочного Зачатия Пресвятой Девы Марии 51
Кошка, гора 101
Красная пещера 76
Крепость Алустан 80
Крепость Ени-Кале 68
Крепость Керчь 68
Крепость Фуна 77
Крепость Чембало 108
Крымская война 21
Крымские горы 6
Крымский академический русский драматический театр им. М. Горького 29
Крымский мост 11
Крымский природный заповедник (национальный парк «Крымский» 83, 89
Крымское ханство 18
Курчатовская тропа 93
Кутлакская бухта 119
Кучук-Енишар, холм 121
Кызыл-Кай, вершина 103
Ласпинский перевал 106
Ливадийский дворцово-парковый ансамбль 92
Ливадия 19, 91
Литературно-мемориальный музей А.С. Грина 57
Литературный музей И.С. Шмелева 81
Лысая гора (Феодосия) 55
Мадера 23
Малореченское, поселок 23
Мамонтова пещера 76
Мангун-Кале, город-крепость 139
Массандра, поселок 90
Массандровский дворец-музей 91
Массандровский парк 91
Матросский бульвар 37
Меганом, п-ов 119

- Междугородная троллейбусная линия 9, 80
 Мелек-Чесменский курган 67
 Мелласский парк 105
 Мемориал Победы 41
 Мемориальный дом-музей А.С. Грина 123
 Мемориальный комплекс «Малахов курган» 41
 Мечеть Муфти-Джами (Феодосия) 59
 Минеральные воды 25
 Мисхор 96
 Мисхорский парк 96
 Митридат, гора 59, 60, 65
 Могила Айвазовского 59
 Могила М.А. Волошина 121
 Мойнакское озеро 25, 129
 Мраморная пещера 76
 Музей древностей Северо-Западного Крыма 124
 Музей зарождения авиации и планирования 122
 Музей истории обороны Аджимушкайских каменоломен 68
 Музей морских катастроф 116
 Музей подводной археологии 56
 Музей этнографии крымских татар 123
 Мусульманский монастырский комплекс «Текие Дервишей» 128
 Мыс Мартыан 90
 Мыс Плака 84
 Мыс Сарыч 106
- Н**айтингейл Ф. 21
 Никита, поселок 90
 Никитский ботанический сад 90
 Новый Свет, поселок 118
- О**белиск Славы 43
 Олукский природный заповедник 61
 Ореанда 92
- П**амятник В.А. Корнилову 41
 Панорама «Оборона Севастополя 1854–1855 гг.» 40
 Парк «Крым в миниатюре» 82
 Парк «Чаир» 95
 Парк «Стахеевка» 82
- Партенит, поселок 85
 Перекопский перешеек 16
 Петропавловский кафедральный собор 31
 Петропавловский храм 40
 Пещера Легенда 119
 Пещерный монастырь во имя святой великомученицы Анастасии Узорешительницы 138
 Пирогов Н.И. 21
 Подвесная канатная дорога Мисхор – Ай-Петри 97
 Поликуровский, холм 47
 Приморский парк им. Ю.А. Гагарина 46
 Пушкинская скала 89
 Пушкинский грот 89
- Р**оман-Кош, гора 87
- С**акская иловая сульфидная грязь 125
 Сакское озеро 25, 125
 «Салгирка», парк 32
 Св. Ильи, мыс 55
 Севастополь 35–42
 Севастопольский мятеж 19
 Северо-Крымская равнина 6
 Семинарский сквер 30
 Симеиз 101
 Симферополь 28, 29
 Синагога Егия-Капай 129
 Синопский спуск 38
 Собор Св. равноапостольного князя Владимира 38
 Собор Св. Иоанна Златоуста 52
 Солёные озера 25
 Солнечная (Царская) тропа, терренкур 92
 Солнечногорское, поселок 115
- Т**аврическая лестница 40
 Талассотерапия 25
 Тарханкут, п-ов 132
 Тарханкутская возвышенность 6
 Тарханкутский маяк 133
 Тепе-Оба, хребет 55
 Терренкур 25, 92, 96
 Троицкий женский монастырь 31
 Тропа Голицына 119
 Тюркский каганат 18
- У**рочище Атлеш 134
 Урочище Аязьма 111
- Урочище Батилиман 107
 Урочище Панагия 116
 Урочище Сотера 115
 Успенский пещерный монастырь 136
 Утес, поселок 84
 Учан-Су, водопад 52
- Ф**орос 102
 Форосский Кант, гора 103
 Форосский парк 102
- Х**азарский каганат 18
 Ханский дворец 135
 Харакский парк 95
 Херес 23
 Холм Славы 51
 Храм Архангела Михаила 39
 Храм Архистратига Михаила 93
 Хребет Ай-Юри 104
 Храм Иоанна Предтечи 66
- Ц**арская тропа 25, 92
 Центральный музей Тавриды (Симферополь) 29
 Церковь Св. Сергия (Сурб-Саркис) 60
 Цитадель крепости Кафы 60
- Ч**атыр-Даг 76
 Челеби, горный массив 104
 Черное море 6, 7
 Чокрак, озеро 25, 71
 Чуфут-Кале, городище 137
- Э**ллинги 13
 Эски-Кермен, город-крепость 138
 Этномузей «Одун-базар Капусы» 128
- Ю**стиниан I 87
 Юсуповский дворцово-парковый усадебный комплекс 96
- Я**лта 46
 «Ялта-Интурист», гостиничный комплекс 92
 Ялтинская конференция 20, 92
 Ялтинский историко-литературный музей (ЯИЛМ) 51
 Ясский мирный договор 19

УДК 911
ББК 26.89
К85

Авторы текста: А. Калинин, Д. Локтев, О. Локтева

Фотоматериалы: Поезд по арочному пролету нового Крымского моста, соединяющего берега Керченского пролива. Май 2018 года, © Наталья Гармашева / Фотобанк Лори (фото на обложке); В. Еременко: все, кроме О. Мальцев 1, 12, 100, 117.

Редактор раздела Керчь: О. Решетникова, н.с. ГБУ РК «ВКИКМЗ»

Карты: Дмитрий Митрофанов

Все данные были тщательным образом проверены. Тем не менее мы не можем взять на себя ответственность за их полноту и абсолютную достоверность.

В колонтитуле указан номер страницы, на которой размещен сегмент карты соответствующего маршрута.

Для читателей 12+

По вопросам приобретения, распространения и рекламы просим обращаться в издательство «АЯКС-ПРЕСС»: 115280, Москва, ул. Мастеркова, 4, этаж 2, помещение 2, комната 102, тел.: (495) 725 0894, www.russianguid.ru

© АЯКС-ПРЕСС, 2020

Подписано в печать в апреле 2020 г.

ISBN 978-5-94161-838-5 (рус.)